

令和8年1月12日以降の宗谷地方南部の 地震活動について（第2報）

日頃からの地震への備えを心がけてください。

1月12日未明から宗谷地方南部で活発な地震活動が続いています。本日28日12時までに震度1以上を観測する地震が37回（震度3：4回、震度2：10回、震度1：23回）発生しています。

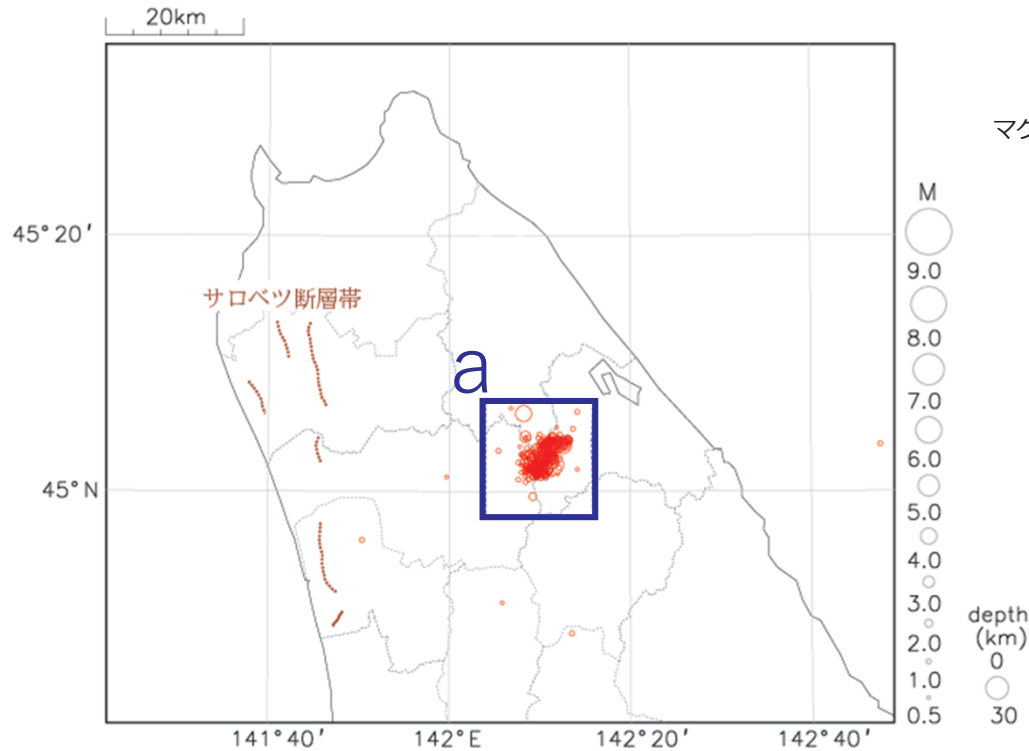
今回の活動域の周辺では過去に規模の大きな地震が発生した記録はありませんが、あらためて日頃からの地震への備えを心がけてください。あわせて、なだれや屋根からの落雪に注意してください。

2026年1月12日以降の宗谷地方南部の地震の発生状況

浜頓別町周辺では12日以降、本日12時までに震度1以上の地震が37回発生しています。

震央分布図

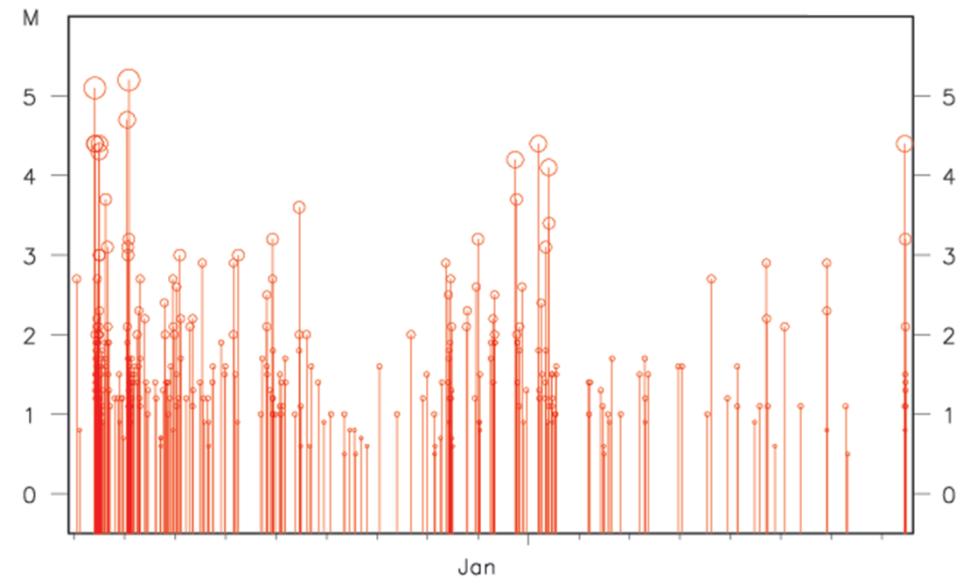
(2026/1/12 00:00 ~ 2026/1/28 12:00
深さ0~30km, M0.5以上)



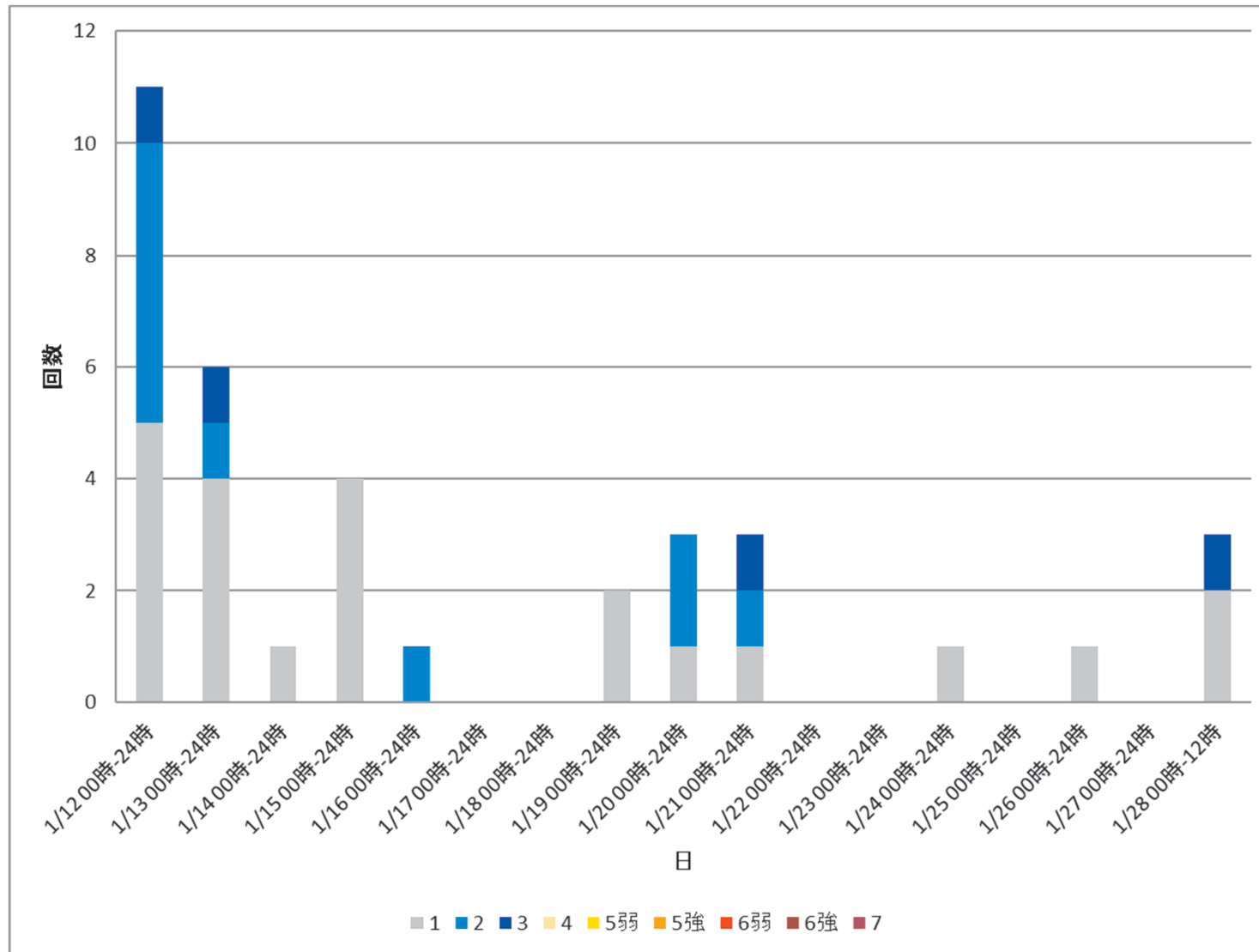
領域aの地震活動経過図

(2026/1/12 00:00 ~ 2026/1/28 12:00)

マグニチュード



2026年1月12日以降の宗谷地方南部の地震の発生状況



掲載されている値（速報値）は、精査により変更する場合があります。

最大震度別地震回数（日別）
（2026年1月12日00時～2026年1月28日12時）

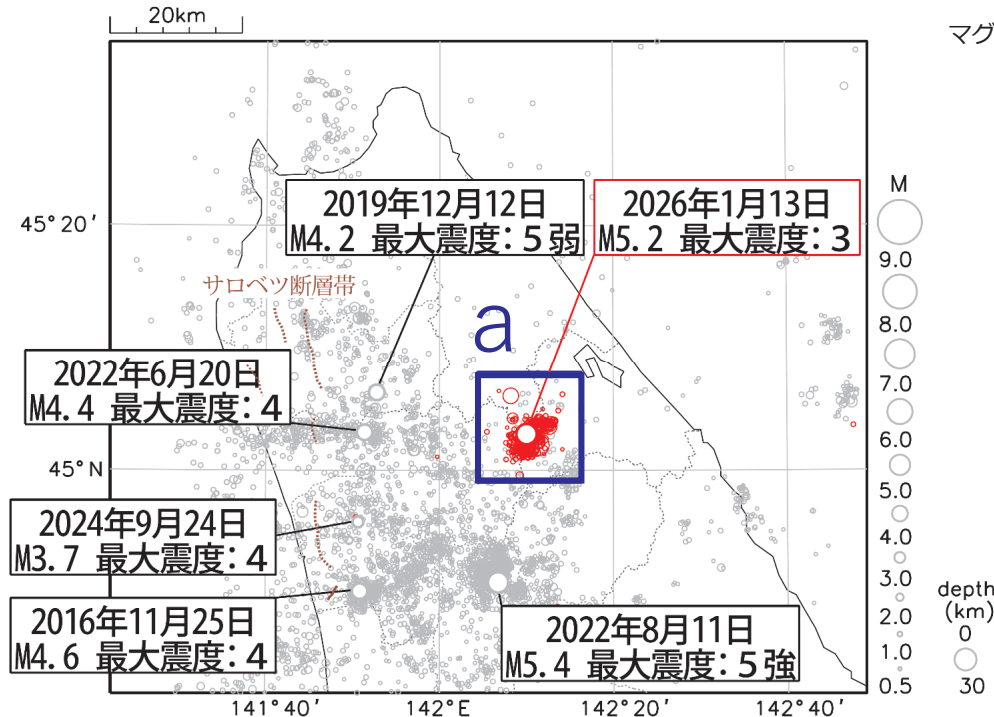
過去の地震活動

- ・この付近では、1月13日の地震（M5.2）が最も規模の大きな地震となります。
- ・今回の震源周辺には、政府の地震調査研究推進本部が評価している活断層はありません。

震央分布図

(2001年10月1日00:00～2026年1月28日12:00
深さ0～30km, M0.5以上)

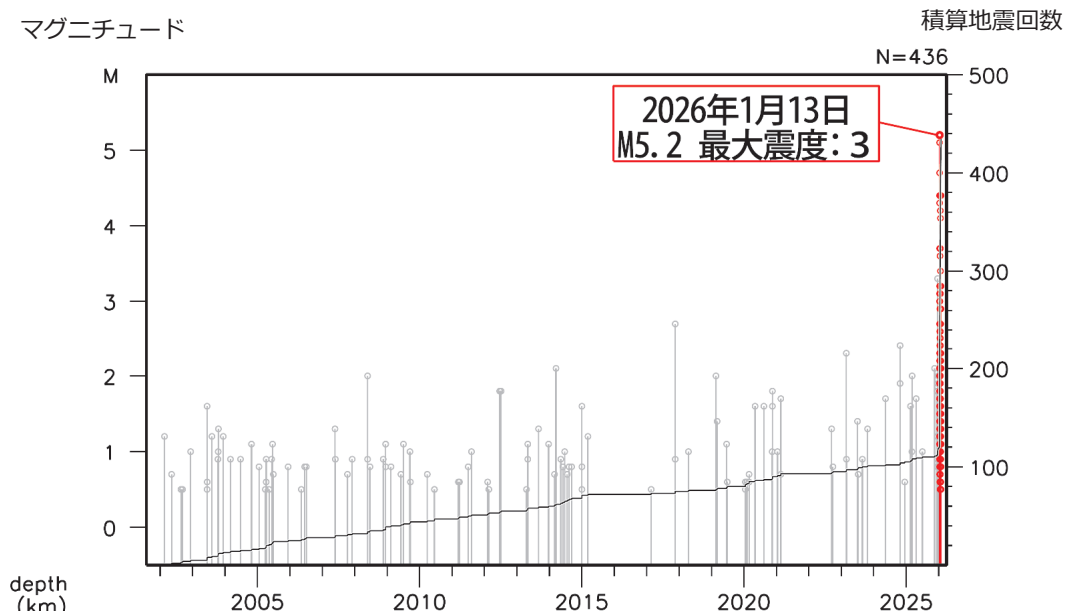
2026年1月12日以降の地震を赤色で表示



領域aの地震活動経過図と回数積算図

(2001/10/01 00:00 ～ 2026/1/28 12:00)


2026年1月12日以降の地震を赤色で表示



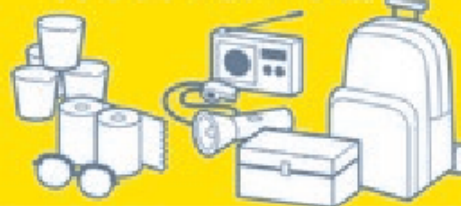
日ごろからの地震の備え

地震はいつどこで発生するかわかりません。日ごろからの地震・津波への備えを心がけてください。

□ 家具の固定



□ 非常用 持ち出し袋の準備



□ 水や食料の備蓄



□ 避難場所や 避難経路の確認



□ 感震ブレーカーの設置



□ 建物の耐震化



自らの命、大切な人の命を守るために、今から準備しておきましょう



沿岸にお住まいの方は、
「津波ハザードマップ」で
「津波の避難場所」や「避難経路」等を
確認しておきましょう。