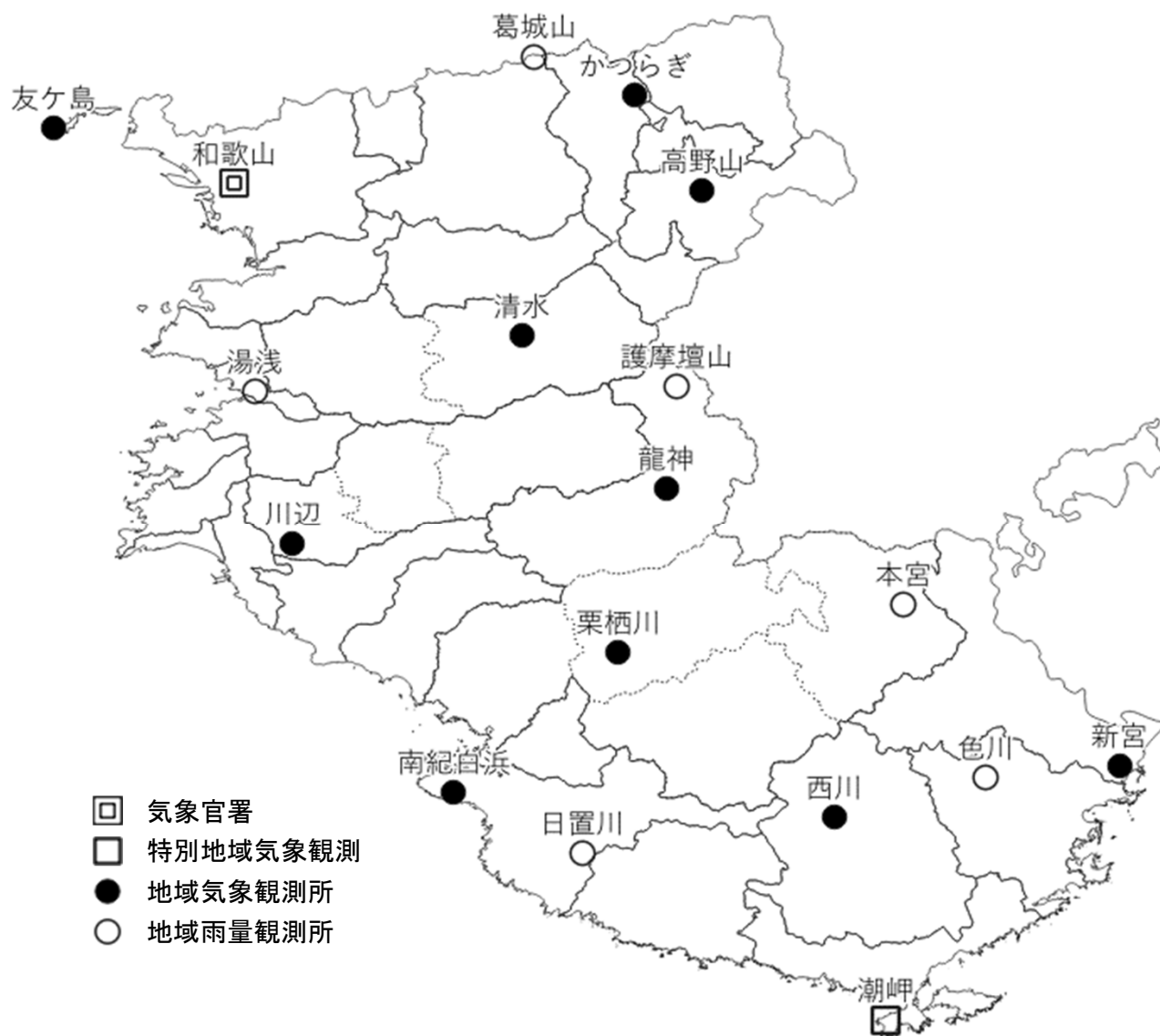


和歌山の気象

2025年（令和7年）11月



気象観測所配置図

和歌山地方気象台

最新のデータはインターネットの気象庁ホームページでご覧下さい。
アドレスは<https://www.jma.go.jp/jma/index.html>です。

資料の解説

和歌山地方気象台・潮岬特別地域気象観測所の月統計値表（1）、（2）

要素	最小単位	要素	最小単位	要素	最小単位
気 圧	0.1 hPa	気 温	0.1 °C	蒸気圧	0.1 hPa
相対湿度	1 %	風 速	0.1 m/s	風 向	16 方位
日照時間	0.1 h	降水量	0.5 mm		

統計値の品質 ※Dは統計値	D	正常値（統計値を求める期間内の資料が全て揃っている場合）
	D)	準正常値（統計値を求める対象となる資料の一部が欠けているが、許容する資料数を満たす値）
	D]	資料不足値（統計値を求める対象となる資料が許容する資料数を満たさない値）
	×	欠測（統計値を求める期間内の観測結果が全て求められなかった場合）

「起日」欄の日付の右の＊は、同一期間内に極値となる値が二つ以上あり、起日の新しい方を極値としたことを示します。

「大気現象」欄の記号の説明については、気象庁ホームページに掲載の「大気現象記号表」を参照願います。

https://www.data.jma.go.jp/obd/stats/data/mdrr/man/tenki_kigou.html

地域気象観測所の月報

要素	最小単位	要素	最小単位	要素	最小単位
気 温	0.1 °C	風 速	0.1 m/s	日照時間	0.1 h
相対湿度	1 %	風 向	16 方位	降水量	0.5 mm

「統計値の品質」は、上記の月統計値表（1）、（2）の解説と同じです。

気 象 概 況

2025年11月

和歌山県

低気圧や前線の影響で曇りや雨の日もありましたが、高気圧に覆われて晴れる日が多くなりました。日照時間は全ての地点で多くなり、降水量は全ての地点で少ないか、かなり少くなりました。また、気温は概ね平年並になりました。

上旬 天気は数日の周期で変わりました。気温はほとんどの地点で平年並となり、日照時間は平年並か少なくなりました。また、降水量は南部を中心に多くなりました。

中旬 高気圧に覆われて晴れの日が多くなりました。気温は全ての地点で平年並となり、降水量は全ての地点で少ないか、かなり少くなりました。日照時間は概ね多くなり、友ヶ島ではかなり多くなりました。

下旬 寒気や前線または湿った空気の影響で曇りや雨の日がありましたが、高気圧に覆われて晴れる日が多くなりました。日照時間は全ての地点でかなり多いか、多くなり、気温は概ね平年並か、高くなりました。また、降水量は概ね平年並でした。

気 候 表

和歌山

	気温				降水量				日照時間			
	本年 (℃)	平年 (℃)	平年差 (℃)	階級	本年 (mm)	平年 (mm)	平年比 (%)	階級	本年 (h)	平年 (h)	平年比 (%)	階級
上旬	15.8	15.7	+0.1	平年並	28.0	22.7	123	平年並	48.5	54.2	89	平年並
中旬	13.3	13.7	-0.4	平年並	2.5	46.4	5	少ない	57.3	47.5	121	多い
下旬	12.4	11.9	+0.5	高い	15.5	26.8	58	平年並	71.1	46.0	155	かなり多い
月	13.8	13.8	0.0	平年並	46.0	95.9	48	少ない	176.9	147.7	120	多い

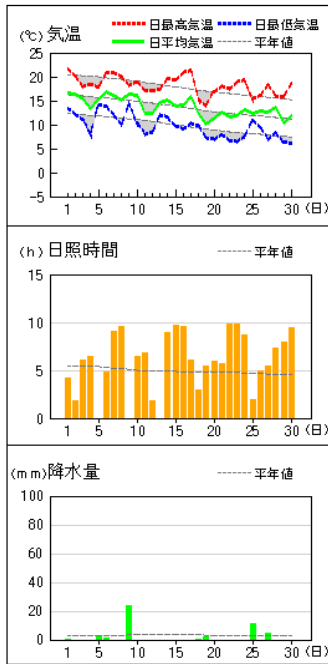
潮岬

	気温				降水量				日照時間			
	本年 (℃)	平年 (℃)	平年差 (℃)	階級	本年 (mm)	平年 (mm)	平年比 (%)	階級	本年 (h)	平年 (h)	平年比 (%)	階級
上旬	17.3	17.2	+0.1	平年並	78.0	42.6	183	多い	52.8	60.4	87	平年並
中旬	15.2	15.4	-0.2	平年並	0.5	68.6	1	かなり少ない	62.3	57.8	108	多い
下旬	14.8	13.9	+0.9	高い	11.5	40.8	28	平年並	79.3	59.2	134	多い
月	15.8	15.5	+0.3	平年並	90.0	152.0	59	少ない	194.4	177.5	110	多い

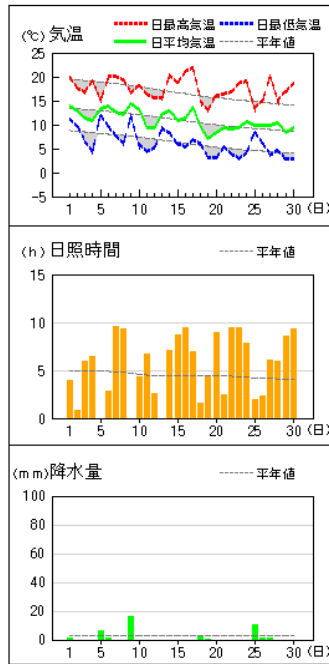
注) 「低い(少ない)」「平年並」「高い(多い)」の階級は、1991年から2020年までの30年間の観測値をもとに、これらが等しい割合で各階級に振り分けられるように決めています。また、値が1991年から2020年までの下位または上位10%に相当する場合には、「かなり低い(少ない)」「かなり高い(多い)」と表現します。

アメダス 気象経過図：2025年11月01日-2025年11月30日

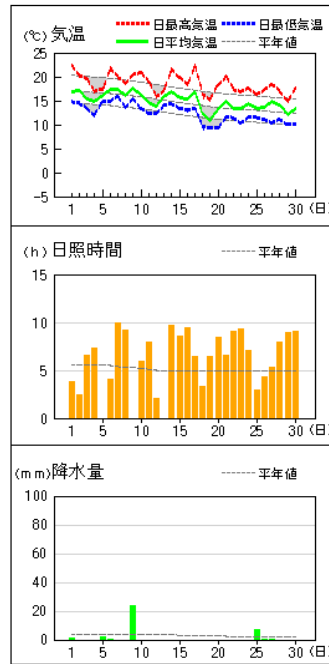
和歌山



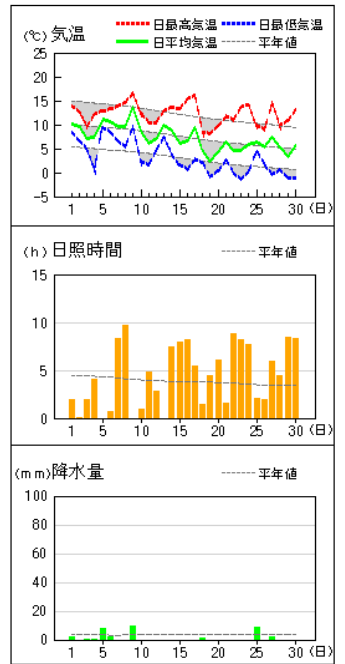
かつらぎ



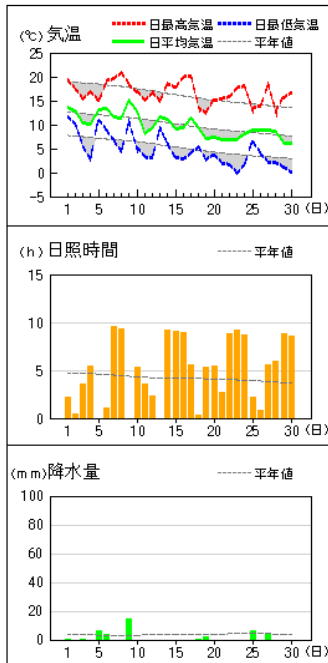
友ヶ島



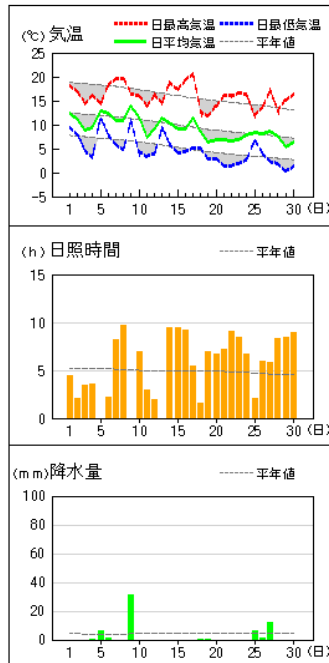
高野山



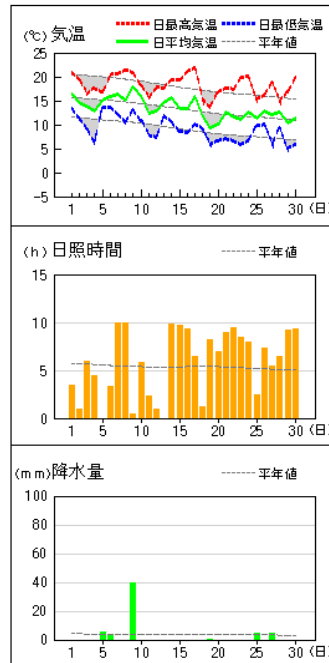
清水



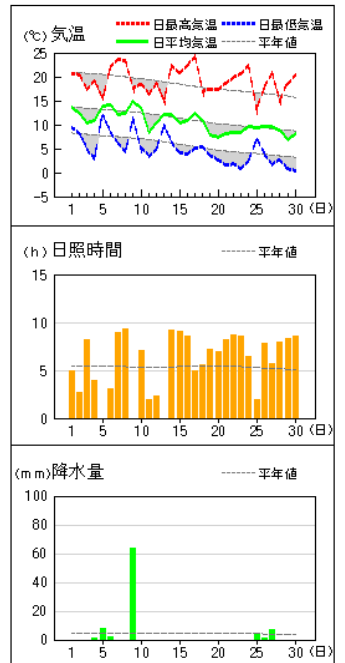
龍神



川辺

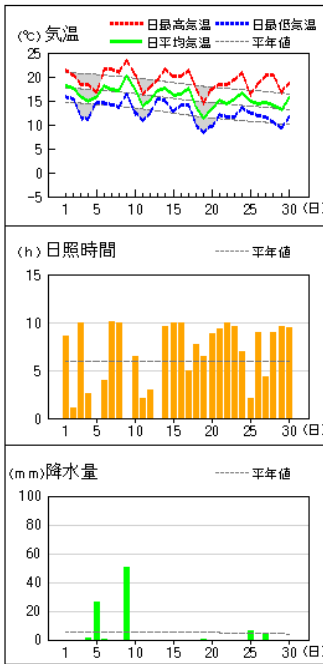


栗栖川

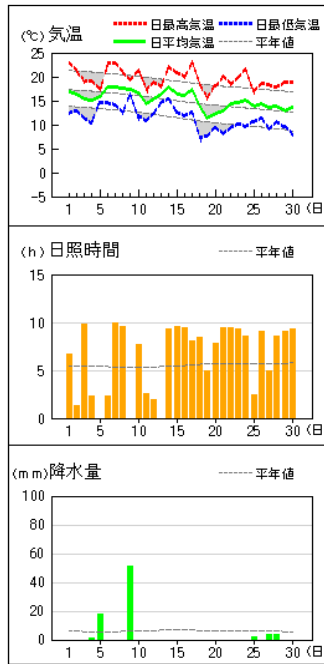


アメダス 気象経過図：2025年11月01日-2025年11月30日

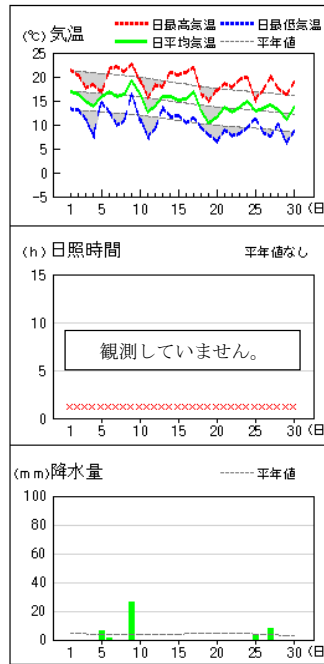
潮岬



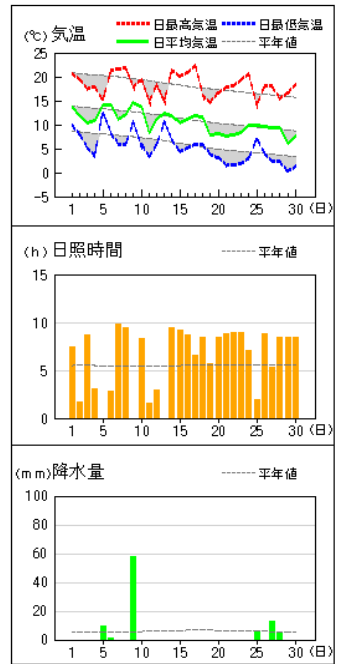
新宮



南紀白浜

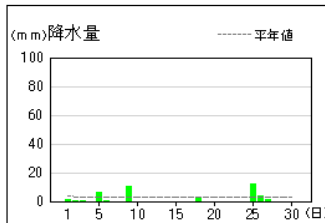


西川

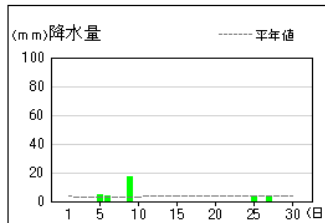


アメダス 気象経過図：2025年11月01日-2025年11月30日

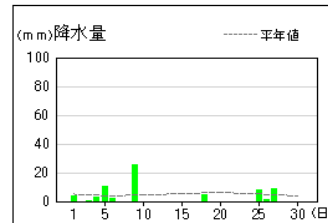
葛城山



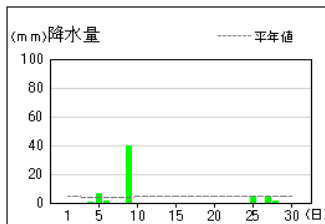
湯浅



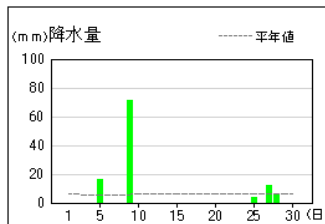
護摩壇山



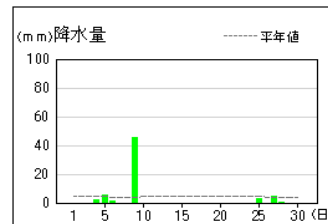
本宮



色川

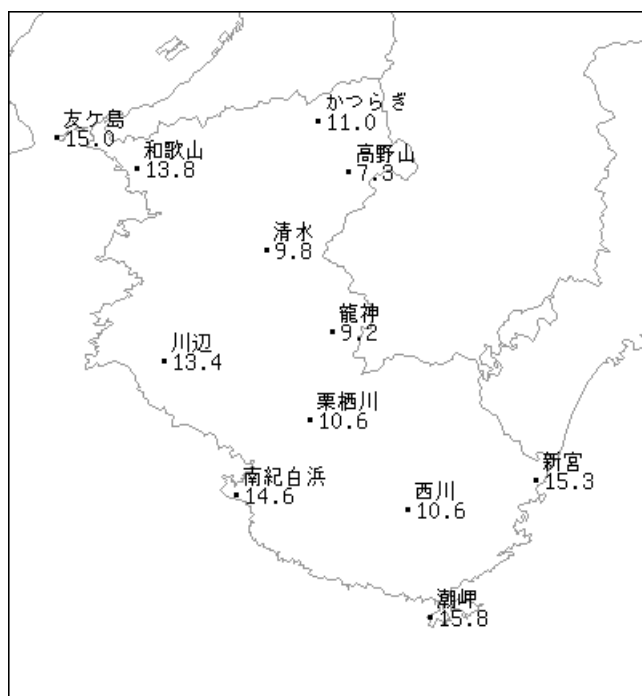


日置川

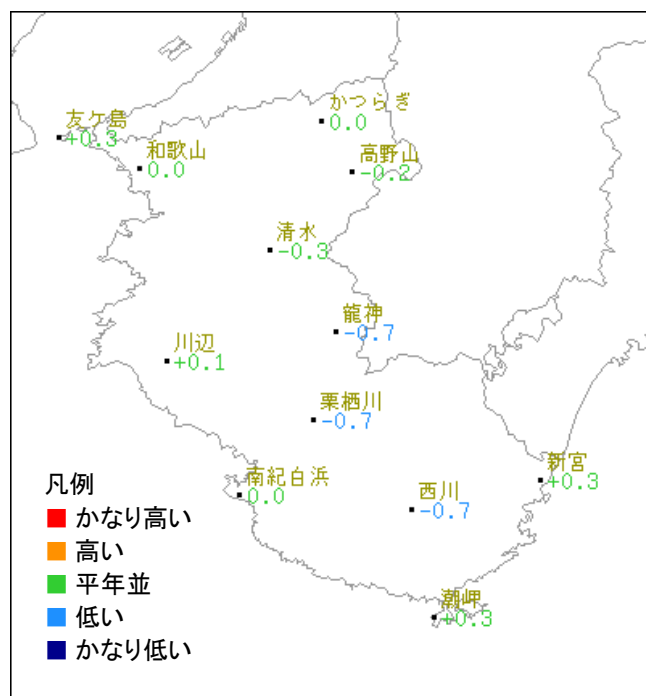


2025年11月

気温分布図（地域気象観測所）

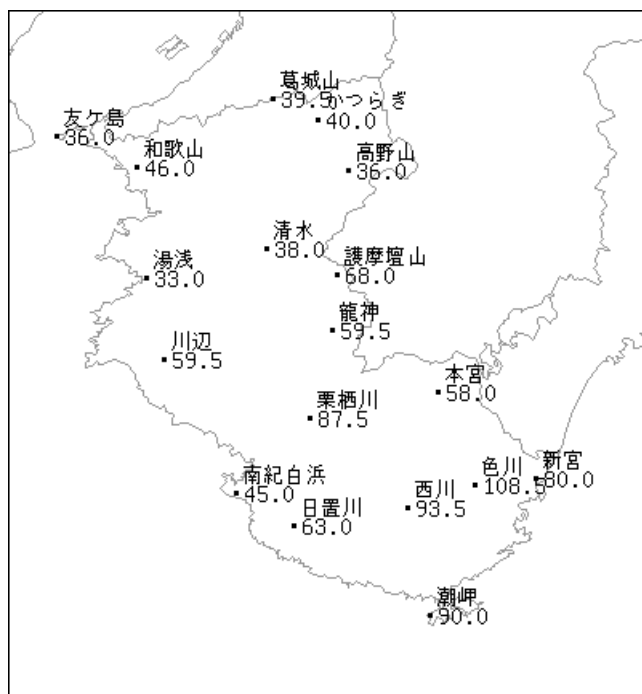


平均気温 (°C)

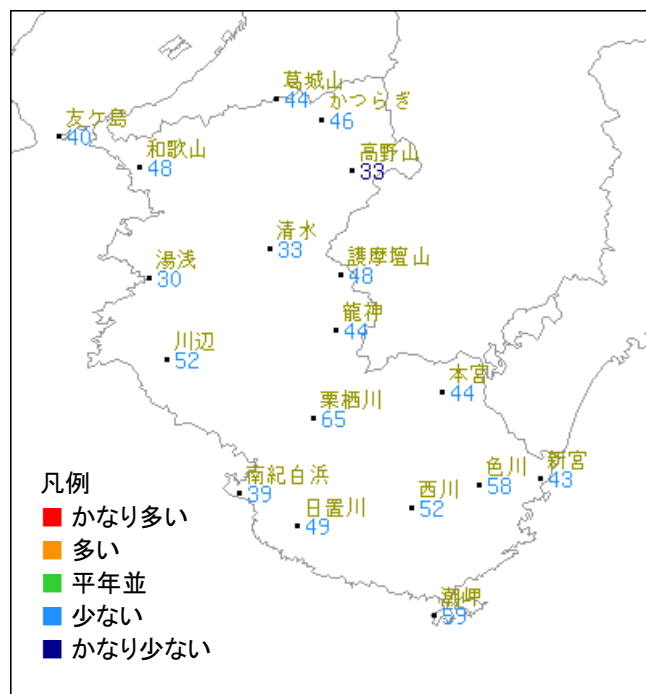


平均気温平年差 (°C)

降水量分布図（地域気象観測所・地域雨量観測所）



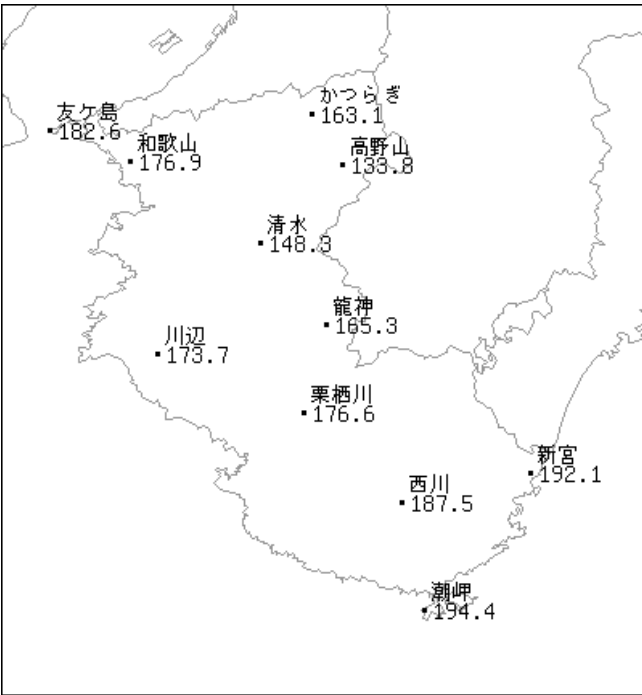
降水量 (mm)



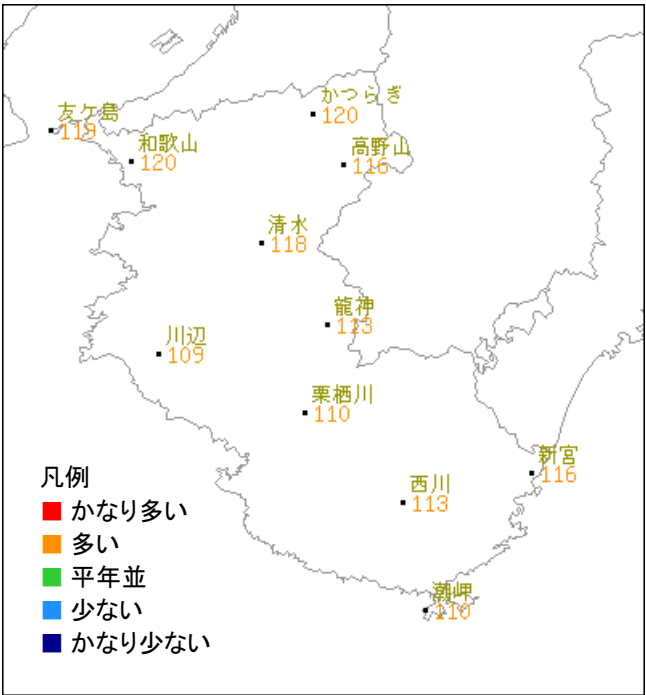
降水量平年比 (%)

2025年11月

日照時間分布図（地域気象観測所）



日照時間 (h)



日照時間平年比 (%)

地上気象観測月統計値表（1）

地点番号 47777 地点名 和歌山（和歌山県） 気象官署名 和歌山地方気象台 2025年11月

日付	平均気圧		気温				平均気圧		相対湿度		風速				日照時間		全天日射量 MJ/m ²	平均雲量 10分比	降水量					
	現地 hPa	海面 hPa	平均 ℃	最高 ℃	最低 ℃	蒸気圧 hPa	平均 %	最小 %	最小 起時 h:m	平均(風程) m/s	最大 16方位 m/s	最大瞬間 16方位 m/s	風向 16方位	起時 h:m	h	mm			最大1時間 mm	最大10分間 mm	起時 h:m			
1	1008.1	1010.3	16.6	21.7	1344	14.5	78	52	1600	2.5	5.6	WNW	1605	10.4	NW	1420	4.2		0.5	0.5	1524	0.5	1434	1
2	1013.0	1015.2	16.5	20.2	1541	12.3	68	44	1640	3.6	8.9	WSW	1156	11.2	WSW	1154	1.8		0.0	0.0	2151	0.0	2101	2
3	1020.1	1022.3	15.4	17.9	1509	9.3	54	41	1740	6.0	10.8	N	1052	15.8	NNW	1026	6.1		0.0	0.0	0734	0.0	0644	3
4	1024.2	1026.5	13.5	18.5	1231	9.7	64	40	1232	2.9	4.9	NE	0129	7.1	ENE	2025	6.5		—	—	—	—	—	4
5	1019.9	1022.1	15.5	17.8	1154	14.0	80	64	1351	2.6	4.7	ENE	1734	7.1	ENE	1757	0.0		2.0	1.0	1937	0.5	1941	5
6	1017.0	1019.2	16.8	20.9	1451	13.8	73	52	1443	3.2	7.9	N	1736	11.4	N	1817	4.8		1.5	0.5	0916	0.5	0826	6
7	1020.7	1022.9	16.2	20.8	1307	11.0	61	33	1549	4.4	8.0	N	1214	12.0	N	1211	9.1		—	—	—	—	—	7
8	1022.1	1024.4	15.2	20.1	1510	10.3	61	41	1201	3.2	5.2	N	1249	7.8	NNE	1022	9.6		—	—	—	—	—	8
9	1011.3	1013.5	16.5	18.2	1913	16.5	87	72	0506	3.3	6.1	ENE	0633	8.6	ENE	0638	0.0		24.0	8.5	1228	2.5	1142	9
10	1011.5	1013.7	16.2	18.9	1334	10.3	59	38	1555	4.7	9.7	N	1508	15.4	WNW	0845	6.4		0.0	0.0	0340	0.0	0250	10
11	1017.1	1019.3	12.5	17.1	1444	9.2	64	49	1528	3.3	5.0	N	1359	7.8	ENE	0454	6.8		—	—	—	—	—	11
12	1020.0	1022.2	12.5	17.2	1455	8.5	64	43	1349	2.8	4.7	ENE	0227	6.7	NNE	1147	1.8		—	—	—	—	—	12
13	1014.6	1016.8	14.6	17.3	1404	12.1	74	65	1417	2.4	4.8	E	0221	6.5	NNE	1732	0.0		—	—	—	—	—	13
14	1014.5	1016.7	15.2	19.6	1439	11.6	70	47	1457	3.1	6.1	NNW	1338	8.4	NNW	1333	9.0		—	—	—	—	—	14
15	1022.0	1024.2	14.0	19.3	1251	9.7	68	43	1438	3.2	5.1	NNW	1326	7.7	NNW	1318	9.7		—	—	—	—	—	15
16	1024.3	1026.5	14.2	21.0	1406	9.1	63	31	1315	3.3	6.0	ENE	0606	9.2	ENE	0425	9.6		—	—	—	—	—	16
17	1018.0	1020.2	16.0	21.3	1318	10.3	63	38	1401	4.1	6.9	WNW	1203	11.6	NW	2133	6.1		—	—	—	—	—	17
18	1016.0	1018.2	12.5	15.3	0001	8.3	57	46	2036	4.8	9.5	NW	1536	15.7	NW	2220	3.0		0.5	0.5	1649	0.5	1559	18
19	1020.5	1022.8	10.1	13.9	1314	7.3	66	46	1442	3.1	8.7	NNW	0102	12.4	NNW	0056	5.4		2.0	2.0	1001	1.0	1001	19
20	1020.5	1022.7	11.3	16.9	1411	7.0	64	41	1415	3.1	5.2	ENE	0114	8.1	ENE	0111	5.9		0.0	0.0	0511	0.0	0421	20
21	1019.3	1021.6	12.6	18.1	1236	7.9	66	44	1316	2.9	6.3	NW	1221	10.9	NW	1123	5.7		—	—	—	—	—	21
22	1022.3	1024.6	11.7	17.5	1229	6.7	64	37	1303	2.9	5.2	ENE	2241	7.3	E	2347	9.8		—	—	—	—	—	22
23	1021.4	1023.6	12.0	18.9	1440	6.5	65	41	1403	3.2	6.4	ENE	0346	9.2	ENE	0337	9.8		—	—	—	—	—	23
24	1017.1	1019.3	13.1	19.3	1311	7.5	68	42	1325	3.3	5.9	ENE	0216	8.1	ENE	0640	8.7		—	—	—	—	—	24
25	1011.1	1013.3	12.5	15.3	1518	10.9	80	57	2354	3.1	9.2	W	2349	13.1	W	2340	2.0		11.0	5.5	1849	4.5	1800	25
26	1017.6	1019.8	13.0	16.2	1131	9.4	68	55	1138	4.2	8.6	WNW	0115	14.6	WNW	0108	4.9		0.0	0.0	0210	0.0	0120	26
27	1015.3	1017.6	12.7	18.5	2252	7.0	77	42	1142	3.6	7.8	W	2255	12.2	NW	2324	5.4		4.5	4.5	1518	2.5	1440	27
28	1013.6	1015.8	13.6	15.8	0107	8.4	51	40	1349	5.8	12.1	WNW	0417	19.7	WNW	0306	7.3		—	—	—	—	—	28
29	1017.0	1019.3	10.5	16.0	1456	6.3	68	47	1628	2.5	4.9	ENE	2356	6.6	ENE	2308	8.0		—	—	—	—	—	29
30	1017.7	1020.0	11.8	18.8	1353	6.2	64	31	1330	3.1	5.4	ENE	0657	7.4	ENE	2347	9.5		—	—	—	—	—	30
上旬	1016.8	1019.0	15.8	19.5		12.2	69			3.6							48.5		28.0					上
中旬	1018.8	1021.0	13.3	17.9	9.3	9.9	65			3.3							57.3		2.5					中
下旬	1017.2	1019.5	12.4	17.4	7.7	9.5	67			3.5							71.1		15.5					下
月平均	1017.6	1019.8	13.8	18.3	9.7	10.5	67			3.5							176.9		46.0					月
最大・高				21.7	14.6						12.1	WNW		19.7	WNW				24.0	8.5		4.5		最大
起日				1	9						28			28					9	9		25		最大
最小・低	1007.7			13.9	6.2			31																最小
起日	1			19	30			30*																最小

地上気象観測月統計値表（1）

地点番号 47778 地点名 潮岬（和歌山県）

気象官署名 和歌山地方気象台

2025年11月

日付	平均気圧			気温				平均 蒸気圧 hPa	相対湿度			風速				日照 時間 h	全天 日射量 MJ/m ²	平均 雲量 10分比	降水量			日付				
	現地 hPa	海面 hPa	平均 ℃	最高 起時 h:m	℃	最低 起時 h:m	平均 %		最小 起時 h:m	平均 (風程) m/s	最大		最大瞬間		mm				最大1時間 mm	最大10分間 起時 h:m						
											風向 16方位	起時 h:m	風向 16方位	起時 h:m												
1	1001.3	1009.4	18.1	21.3	1300	15.8	0123	12.8	62	45	1511	4.4	7.9	WNW	0043	12.5	NW	0131	8.6	—	—	—	1			
2	1006.6	1014.7	17.7	20.4	1109	15.4	0736	11.7	58	46	0957	2.9	5.4	NNW	0321	11.2	NNW	0312	1.1	—	—	—	2			
3	1012.3	1020.5	15.8	18.4	1251	11.6	2345	9.3	52	39	1547	4.3	10.0	NNW	1458	16.2	W	0854	10.0	—	—	—	3			
4	1017.1	1025.4	14.9	18.3	1027	11.2	0148	12.2	71	55	0023	4.1	6.3	NE	1852	11.5	NE	1611	2.6	1.0	1.0	1854	0.5	1851	4	
5	1012.8	1021.0	15.9	16.9	2400	14.6	1050	15.9	88	75	0152	6.2	8.5	NE	1046	15.1	NE	1012	0.0	26.0	5.0	1711	1.5	1644	5	
6	1008.9	1017.1	18.1	21.7	1521	14.5	2325	15.0	72	54	1741	3.2	6.8	NE	0106	12.2	NE	0046	4.0	0.5	0.5	1042	0.5	0952	6	
7	1012.4	1020.6	17.5	21.6	1434	14.2	0617	10.9	55	38	1246	2.5	4.0	NNE	1954	6.9	N	0357	10.1	—	—	—	—	—	7	
8	1015.1	1023.3	17.2	21.0	1248	13.7	0631	13.0	66	43	1152	3.8	5.3	ENE	1406	9.3	E	1400	9.9	—	—	—	—	—	8	
9	1005.1	1013.2	20.2	23.5	1753	16.5	0831	20.0	84	64	0214	4.4	11.8	WSW	1546	19.5	SW	1516	0.0	50.5	16.5	1103	9.0	1052	9	
10	1003.5	1011.6	17.4	20.5	0130	12.7	2347	10.8	53	40	1545	5.0	10.3	WNW	1009	19.3	WNW	0908	6.5	—	—	—	—	—	10	
11	1009.4	1017.7	13.8	16.3	1406	10.8	0631	9.1	58	43	1348	2.1	4.2	N	0245	7.6	NNW	0241	2.1	—	—	—	—	—	11	
12	1012.8	1021.1	15.1	17.8	1303	12.4	0615	11.1	64	49	1048	3.7	5.7	NE	1053	9.7	NE	1017	2.9	—	—	—	—	—	12	
13	1007.4	1015.6	17.2	19.5	1846	15.5	0430	14.7	75	58	1846	2.3	4.5	WNW	1810	7.2	W	1830	0.0	0.0	0.0	1528	0.0	1438	13	
14	1006.7	1014.8	17.6	21.6	1502	15.0	2400	11.4	57	41	1337	2.8	6.8	W	1536	9.7	W	1533	9.6	—	—	—	—	—	14	
15	1014.8	1023.1	16.2	20.2	1331	12.9	0535	10.6	59	41	1335	2.4	3.7	NE	2011	5.6	SE	1441	9.9	—	—	—	—	—	15	
16	1018.0	1026.2	16.4	20.2	1324	14.2	0422	12.3	66	54	1317	3.4	5.4	ENE	1238	7.9	E	1234	9.9	—	—	—	—	—	16	
17	1011.0	1019.2	17.6	21.3	1505	14.0	0518	13.5	67	42	1830	3.5	9.6	W	1610	13.1	W	1603	4.9	0.0	0.0	1147	0.0	1057	17	
18	1007.9	1016.2	13.7	17.4	0005	9.9	2400	8.0	51	40	1147	5.4	9.2	WNW	1305	17.8	NNE	1811	7.7	—	—	—	—	—	18	
19	1013.3	1021.7	11.4	14.5	1315	8.5	0711	8.0	59	46	1048	2.7	5.9	WNW	0130	10.4	WNW	0156	6.5	0.5	0.5	2336	0.5	2246	19	
20	1013.7	1022.1	13.3	17.5	1359	9.7	0153	9.2	61	43	1654	2.7	6.3	W	1527	10.0	W	1523	8.8	0.0	0.0	0140	0.0	0050	20	
21	1012.3	1020.5	15.1	18.3	1327	12.1	0024	9.2	54	42	1617	4.0	6.8	NNW	0635	11.7	NNW	1039	9.3	—	—	—	—	—	21	
22	1015.1	1023.4	14.4	18.3	1411	11.7	0712	9.3	57	42	1020	2.3	5.6	WNW	0038	8.9	NW	0039	9.9	—	—	—	—	—	22	
23	1014.6	1022.9	15.3	19.5	1359	11.7	0609	11.9	70	44	1125	2.2	3.7	N	0225	5.1	SW	1456	9.6	—	—	—	—	—	23	
24	1010.2	1018.5	16.7	20.9	1340	13.6	0254	11.0	59	35	1233	2.5	4.9	NNW	0847	9.5	NW	0838	7.0	0.0	0.0	2400	0.0	2359	24	
25	1004.5	1012.7	14.8	16.6	1446	12.5	1056	12.2	73	56	2359	2.6	5.2	NNW	2300	11.1	NNW	2322	2.1	6.5	4.5	0909	1.5	0851	25	
26	1009.8	1018.1	14.3	18.6	1404	11.9	0639	9.2	57	42	1428	3.9	7.4	WNW	0806	14.7	WNW	0303	9.0	—	—	—	—	—	26	
27	1009.6	1017.8	14.7	20.3	2335	11.6	0256	11.9	71	51	2307	4.0	10.8	WSW	2314	16.4	SW	2335	4.3	5.0	4.0	1714	2.5	1624	27	
28	1005.4	1013.7	14.1	20.5	0017	10.6	2400	9.0	56	39	1246	5.9	14.4	W	0129	20.6	WSW	0019	9.0	0.0	0.0	0157	0.0	0107	28	
29	1010.1	1018.4	13.1	17.0	1529	9.4	0434	9.0	59	45	1529	3.2	8.2	W	1357	12.2	W	1349	9.6	—	—	—	—	—	29	
30	1011.2	1019.5	15.6	18.7	1447	11.6	0129	12.0	68	32	0957	3.5	8.0	W	1353	10.9	W	1316	9.5	—	—	—	—	—	30	
上旬	1009.5	1017.7	17.3	20.4		14.0		13.2	66			4.1							52.8		78.0				上	
中旬	1011.5	1019.8	15.2	18.6		12.3		10.8	62			3.1							62.3		0.5				中	
下旬	1010.3	1018.6	14.8	18.9		11.7		10.5	62			3.4							79.3		11.5				下	
平均	1010.4	1018.7	15.8	19.3		12.7		11.5	63			3.5							194.4		90.0				月	
最大・高				23.5		16.5												WSW			50.5			9.0	最大	
起日				9		9												28			9			9	最大	
最小・低		1005.8		14.5		8.5																				最小
起日			1	19		19				30																最小

地上氣象觀測月統計値表 (2)

[illegible]

地域気象観測気温月報

和歌山県(65) 2025年11月
単位:℃ 1/2頁

観測所名 日付	かつらぎ			友ヶ島			和歌山			高野山			清水			龍神			川辺		
	平均	最高	最低	平均	最高	最低	平均	最高	最低	平均	最高	最低	平均	最高	最低	平均	最高	最低	平均	最高	最低
1	13.9	20.0	11.1	16.9	22.4	14.8	16.6	21.7	13.5	10.2	14.0	8.4	13.7	19.3	11.6	12.4	18.1	9.3	16.5	20.9	13.3
2	13.0	17.6	9.6	17.2	20.2	14.5	16.5	20.2	12.2	9.7	12.6	6.6	12.9	17.5	10.1	11.2	16.8	7.9	14.7	19.4	11.2
3	11.5	16.7	6.5	15.4	19.6	13.4	15.4	17.9	11.1	7.2	9.4	4.9	10.5	15.4	5.5	8.9	14.4	4.6	13.8	16.5	9.1
4	11.0	19.2	4.2	14.8	16.9	11.8	13.5	18.5	7.8	7.5	12.1	0.5	10.1	17.0	2.7	9.5	16.2	3.1	13.0	17.7	6.1
5	13.4	15.3	11.9	16.2	17.5	14.8	15.5	17.8	14.2	11.1	12.8	9.5	13.1	15.1	11.0	12.9	14.5	11.2	15.1	16.8	13.7
6	14.0	20.1	9.6	17.4	21.8	15.0	16.8	20.9	13.8	10.6	13.3	8.4	13.3	19.1	8.8	12.4	18.5	7.7	16.0	20.5	13.6
7	12.6	20.2	7.6	17.3	20.0	15.8	16.2	20.8	12.0	9.7	13.9	6.6	11.7	19.6	6.7	10.8	19.6	5.8	16.3	20.6	12.2
8	12.2	19.3	6.0	16.1	18.6	13.6	15.2	20.1	10.0	9.7	14.7	5.5	11.3	20.9	4.3	11.0	19.6	4.8	15.2	21.5	10.4
9	14.5	16.7	11.8	17.6	20.4	15.5	16.5	18.2	14.6	13.6	16.6	9.6	15.1	18.4	10.8	13.8	16.5	10.8	18.0	20.9	13.2
10	13.2	18.2	5.9	16.2	20.8	13.4	16.2	18.9	10.3	8.4	12.4	2.5	12.6	16.8	5.2	11.5	16.0	4.5	15.9	18.2	10.8
11	9.5	16.3	4.4	14.7	18.8	12.3	12.5	17.1	7.9	6.1	10.3	1.7	8.1	15.1	3.3	7.3	13.9	3.3	12.5	15.6	7.8
12	9.4	15.6	5.1	13.9	15.8	12.3	12.5	17.2	8.5	7.2	10.5	4.7	9.4	16.8	3.1	9.1	16.3	4.0	12.8	17.8	7.4
13	12.2	15.5	9.3	15.8	17.1	14.1	14.6	17.3	12.1	9.8	13.0	7.4	11.6	14.9	9.3	11.4	14.5	9.4	14.7	17.7	11.9
14	12.8	20.3	8.3	16.8	21.6	14.5	15.2	19.6	11.6	8.8	13.7	3.8	11.2	18.7	6.0	10.4	18.8	6.0	15.6	19.5	10.6
15	11.0	18.9	6.0	15.7	19.8	13.4	14.0	19.3	9.7	6.1	13.3	1.6	9.2	17.9	3.2	9.1	17.5	4.2	13.3	19.3	8.6
16	11.3	21.1	5.4	15.3	18.4	13.0	14.2	21.0	9.1	6.7	15.5	0.7	9.3	20.0	2.8	9.2	19.4	4.3	13.3	21.2	8.4
17	13.6	21.8	6.9	16.9	22.4	13.4	16.0	21.3	10.3	9.5	16.1	2.8	11.4	20.1	4.1	11.4	20.7	5.2	15.8	22.0	10.2
18	9.6	15.0	6.0	12.5	16.5	9.6	12.5	15.3	9.8	4.6	8.5	2.1	9.3	13.6	5.4	8.7	12.8	5.2	12.0	15.3	9.2
19	7.1	13.0	3.2	10.9	15.2	9.3	10.1	13.9	7.3	2.4	8.2	-0.9	7.1	12.4	2.7	6.3	11.8	2.9	9.3	13.6	6.0
20	8.5	16.1	3.2	13.4	18.3	9.5	11.3	16.9	7.0	4.5	9.8	0.3	7.3	15.1	3.7	6.8	13.9	2.9	10.1	16.8	6.6
21	9.3	16.4	5.5	14.8	20.1	11.7	12.6	18.1	7.9	6.4	11.8	2.7	6.8	15.4	2.0	7.0	16.1	1.5	12.7	17.7	7.1
22	9.1	16.9	3.8	13.4	17.3	11.4	11.7	17.5	6.7	4.7	11.0	-0.2	6.8	15.9	1.7	6.6	16.0	1.5	11.7	17.4	6.6
23	9.4	18.7	3.0	13.4	16.9	10.3	12.0	18.9	6.5	4.7	13.7	-1.4	7.0	17.7	-0.1	6.9	16.6	1.9	11.2	19.9	5.8
24	10.7	19.1	4.1	14.5	17.6	11.6	13.1	19.3	7.5	5.9	14.2	0.1	8.2	18.1	1.7	8.0	16.4	2.7	12.6	20.1	6.7
25	9.8	13.6	8.3	13.5	16.4	11.5	12.5	15.3	10.9	6.5	9.9	4.3	8.9	13.3	6.5	8.3	12.1	6.6	11.5	15.4	9.8
26	9.9	15.0	6.1	13.7	17.3	11.1	13.0	16.2	9.4	5.5	9.0	1.6	9.0	14.0	3.9	8.1	13.6	4.0	13.0	16.1	10.1
27	9.8	20.2	3.7	14.9	18.5	10.3	12.7	18.5	7.0	7.4	14.6	-0.4	8.8	18.6	2.2	8.7	17.3	2.4	12.1	19.0	6.0
28	10.5	15.0	4.6	14.1	17.0	11.2	13.6	15.8	8.4	5.5	9.8	0.6	8.7	12.7	2.1	7.6	13.0	1.9	12.6	15.0	9.5
29	8.4	17.0	2.9	12.1	15.0	10.1	10.5	16.0	6.3	3.3	10.8	-1.0	6.2	15.7	1.2	5.5	15.2	0.3	10.3	16.9	5.1
30	9.3	18.8	2.9	13.5	17.8	10.2	11.8	18.8	6.2	5.6	13.3	-1.2	6.2	16.7	0.0	6.3	16.3	1.3	11.5	19.9	5.9
31																					
月極値		21.8	2.9		22.4	9.3		21.7	6.2		16.6	-1.4		20.9	-0.1		20.7	0.3		22.0	5.1
起日		17	30		17	19		1	30		9	23		8	23		17	29		17	29
上旬平均	12.9	18.3	8.4	16.5	19.8	14.3	15.8	19.5	12.0	9.8	13.2	6.3	12.4	17.9	7.7	11.4	17.0	7.0	15.5	19.3	11.4
中旬平均	10.5	17.4	5.8	14.6	18.4	12.1	13.3	17.9	9.3	6.6	11.9	2.4	9.4	16.5	4.4	9.0	16.0	4.7	12.9	17.9	8.7
下旬平均	9.6	17.1	4.5	13.8	17.4	10.9	12.4	17.4	7.7	5.6	11.8	0.5	7.7	15.8	2.1	7.3	15.3	2.4	11.9	17.7	7.3
月平均	11.0	17.6	6.2	15.0	18.5	12.4	13.8	18.3	9.7	7.3	12.3	3.1	9.8	16.7	4.7	9.2	16.1	4.7	13.4	18.3	9.1
0℃未満日数	0	0	0	0	0	0	0	0	0	0	0	6	0	0	1	0	0	0	0	0	0
25℃以上日数	0	0	0	0	0	0	0	0	0	0	0	0	0	0	0	0	0	0	0	0	0
30℃以上日数	0	0	0	0	0	0	0	0	0	0	0	0	0	0	0	0	0	0	0	0	0
35℃以上日数	0	0	0	0	0	0	0	0	0	0	0	0	0	0	0	0	0	0	0	0	0
積算気温	211			449			415			46			159			129			394		

地域気象観測気温月報

和歌山県 (65) 2025年11月
単位:℃ 2/2頁

観測所名	栗栖川			新宮			南紀白浜			西川			湖岬		
日付	平均	最高	最低	平均	最高	最低	平均	最高	最低	平均	最高	最低	平均	最高	最低
1	13.7	20.7	9.5	16.9	23.0	12.4	16.9	21.5	13.3	13.7	20.6	9.8	18.1	21.3	15.8
2	12.3	20.4	8.1	16.4	21.2	13.0	16.4	20.3	13.1	11.9	19.4	7.9	17.7	20.4	15.4
3	10.4	17.3	4.9	15.3	19.0	11.3	14.9	17.7	11.1	10.3	17.5	5.2	15.8	18.4	11.6
4	10.8	19.2	2.8	15.2	19.2	10.4	13.9	18.4	7.7	10.8	17.9	3.4	14.9	18.3	11.2
5	13.8	15.7	11.9	16.0	17.5	14.7	16.0	17.0	14.6	14.1	15.3	12.4	15.9	16.9	14.6
6	14.1	22.1	8.3	18.0	22.9	14.6	16.9	21.6	12.6	14.2	21.4	8.2	18.1	21.7	14.5
7	12.2	23.6	6.2	18.0	22.9	14.1	15.9	22.2	9.8	11.1	21.7	6.0	17.5	21.6	14.2
8	12.3	23.3	4.3	17.7	21.0	12.5	16.5	21.1	10.8	12.1	21.8	5.8	17.2	21.0	13.7
9	14.8	17.7	11.4	17.5	19.3	16.4	19.1	22.7	16.5	14.7	17.8	10.7	20.2	23.5	16.5
10	13.3	18.5	5.1	16.6	21.3	11.8	16.4	19.3	11.2	13.6	19.3	5.8	17.4	20.5	12.7
11	8.3	16.4	3.5	14.4	17.4	10.9	12.6	15.6	7.5	8.5	14.8	3.3	13.8	16.3	10.8
12	10.5	18.7	4.9	15.4	18.9	12.4	13.8	18.3	9.2	11.1	18.3	5.9	15.1	17.8	12.4
13	12.2	14.9	9.9	16.4	18.0	14.7	15.9	17.9	13.6	12.5	14.8	10.7	17.2	19.5	15.5
14	12.2	22.5	6.3	17.9	22.2	15.5	16.0	21.0	11.7	12.0	21.4	6.8	17.6	21.6	15.0
15	10.4	20.8	4.2	16.4	20.8	12.6	15.2	20.3	11.8	10.3	20.2	4.5	16.2	20.2	12.9
16	10.9	22.4	3.8	16.2	20.0	11.8	15.3	21.0	10.3	11.1	21.0	5.1	16.4	20.2	14.2
17	12.5	24.3	5.2	17.3	23.1	12.6	16.8	21.8	11.4	12.0	22.5	6.0	17.6	21.3	14.0
18	10.9	17.0	5.3	13.8	18.4	7.4	12.8	16.5	9.4	11.7	16.1	5.8	13.7	17.4	9.9
19	7.9	17.4	3.6	11.4	15.5	7.7	10.4	15.0	8.0	7.9	14.7	3.9	11.4	14.5	8.5
20	7.5	17.5	2.7	12.5	18.1	9.4	11.7	17.1	6.5	8.1	16.7	3.2	13.3	17.5	9.7
21	8.2	18.7	1.6	13.0	20.1	8.1	13.7	18.7	9.0	7.7	17.9	1.5	15.1	18.3	12.1
22	8.3	19.8	1.8	14.3	18.5	9.4	12.7	17.8	7.6	7.8	18.1	1.7	14.4	18.3	11.7
23	8.4	20.6	0.9	14.7	19.9	10.2	13.7	19.4	8.1	8.4	19.4	1.8	15.3	19.5	11.7
24	9.7	22.5	2.4	15.2	21.7	9.6	14.9	20.0	9.4	9.8	20.6	2.9	16.7	20.9	13.6
25	9.5	13.6	6.8	13.8	17.1	10.7	13.0	15.5	11.2	9.9	14.4	6.9	14.8	16.6	12.5
26	9.6	18.1	3.7	14.4	18.7	11.4	13.3	17.1	8.5	9.7	18.1	3.8	14.3	18.6	11.9
27	9.7	20.8	1.7	13.7	18.3	9.1	14.2	20.1	7.7	9.4	18.0	2.5	14.7	20.3	11.6
28	9.0	15.0	2.7	13.9	17.8	10.7	13.1	17.6	10.1	9.4	15.4	2.3	14.1	20.5	10.6
29	7.0	18.6	0.9	12.9	18.8	9.6	11.2	16.4	6.5	6.2	16.7	0.3	13.1	17.0	9.4
30	8.1	20.5	0.4	13.7	19.0	7.9	13.6	18.9	8.6	7.7	18.5	1.3	15.6	18.7	11.6
31															
月極値		24.3	0.4		23.1	7.4		22.7	6.5		22.5	0.3		23.5	8.5
起日		17	30		17	18		9	29		17	29		9	19
上旬平均	12.8	19.9	7.3	16.8	20.7	13.1	16.3	20.2	12.1	12.7	19.3	7.5	17.3	20.4	14.0
中旬平均	10.3	19.2	4.9	15.2	19.2	11.5	14.1	18.5	9.9	10.5	18.1	5.5	15.2	18.6	12.3
下旬平均	8.8	18.8	2.3	14.0	19.0	9.7	13.3	18.2	8.7	8.6	17.7	2.5	14.8	18.9	11.7
月平均	10.6	19.3	4.8	15.3	19.7	11.4	14.6	18.9	10.2	10.6	18.3	5.2	15.8	19.3	12.7
0℃未満日数	0	0	0	0	0	0	0	0	0	0	0	0	0	0	0
25℃以上日数	0	0	0	0	0	0	0	0	0	0	0	0	0	0	0
30℃以上日数	0	0	0	0	0	0	0	0	0	0	0	0	0	0	0
35℃以上日数	0	0	0	0	0	0	0	0	0	0	0	0	0	0	0
積算気温	207			459			437			207			473		

地域気象観測風向・風速月報

和歌山県 (65) 2025年11月
単位: (m/s) 1/3頁

観測所名	かつらぎ				友ヶ島				和歌山				高野山				清水			
	平均	最大	最大瞬間風速	最大瞬間風速	平均	最大	最大瞬間風速	最大瞬間風速	平均	最大	最大瞬間風速	最大瞬間風速	平均	最大	最大瞬間風速	最大瞬間風速	平均	最大	最大瞬間風速	最大瞬間風速
1 日付	0.9	2.3	W	6.4	WSW	NNW	NNE	N	1.1	2.5	NNW	N	1.1	2.5	NNW	N	1.1	2.5	NNW	N
2 日付	1.1	2.5	NNW	5.2	NNW	N	1.1	2.5	NNW	N	1.1	2.5	NNW	N	1.1	2.5	NNW	N	1.1	2.5
3 日付	1.9	5.8	N	12.6	N	NNE	N	12.6	N	5.2	10.5	NNW	17.2	NNW	N	15.8	NNW	N	10.0	NNW
4 日付	2.0	4.0	NE	6.2	NE	NE	2.1	5.1	NNE	10.6	N	10.6	N	10.6	N	10.6	N	10.6	N	10.6
5 日付	2.0	4.0	NE	7.8	NE	NE	2.1	5.1	NNE	10.6	N	10.6	N	10.6	N	10.6	N	10.6	N	10.6
6 日付	1.9	3.6	E	7.1	NE	NE	4.1	9.3	N	15.1	NNW	N	15.1	NNW	N	15.1	NNW	N	15.1	NNW
7 日付	2.3	6.0	NNE	9.1	NNE	ENE	5.2	8.6	N	14.7	NNW	N	14.7	NNW	N	14.7	NNW	N	14.7	NNW
8 日付	2.4	3.9	ENE	6.8	E	ENE	3.1	6.1	NE	11.1	NE	11.1	NE	11.1	NE	11.1	NE	11.1	NE	11.1
9 日付	1.7	4.9	ENE	7.9	ESE	ENE	3.6	14.6	S	17.0	SSW	NE	17.0	SSW	NE	17.0	SSW	NE	17.0	SSW
10 日付	1.6	3.7	N	12.2	NNW	NNW	3.7	6.7	NW	16.3	NW	16.3	NW	16.3	NW	16.3	NW	16.3	NW	16.3
11 日付	1.8	3.4	NE	5.7	NNE	NE	3.1	6.0	N	10.5	N	10.5	N	10.5	N	10.5	N	10.5	N	10.5
12 日付	2.1	3.6	ESE	5.9	NE	E	2.5	5.5	NE	10.2	ENE	NE	10.2	ENE	NE	10.2	ENE	NE	10.2	ENE
13 日付	1.6	3.1	NE	4.6	NE	NE	1.9	4.9	N	8.2	NNW	N	8.2	NNW	N	8.2	NNW	N	8.2	NNW
14 日付	2.0	4.6	NNE	8.2	N	NE	2.7	6.4	N	10.8	NNW	N	10.8	NNW	N	10.8	NNW	N	10.8	NNW
15 日付	2.2	3.8	N	6.3	NNE	NE	1.8	2.9	NE	6.0	NE	6.0	NE	6.0	NE	6.0	NE	6.0	NE	6.0
16 日付	2.0	3.4	N	5.2	NE	NE	2.7	5.1	SSE	8.1	SE	N	3.3	6.0	ENE	9.2	ENE	9.2	ENE	9.2
17 日付	1.8	4.8	N	8.6	NNW	NE	3.0	6.0	NW	10.9	NW	10.9	NW	10.9	NW	10.9	NW	10.9	NW	10.9
18 日付	1.8	4.5	N	8.5	NNW	NW	4.2	7.3	NW	14.4	NW	14.4	NW	14.4	NW	14.4	NW	14.4	NW	14.4
19 日付	1.5	3.7	NNW	7.3	NNW	NNE	2.5	5.7	NW	12.2	NW	12.2	NW	12.2	NW	12.2	NW	12.2	NW	12.2
20 日付	1.8	2.9	SW	6.6	WSW	NNE	2.3	5.6	SW	8.9	WSW	NNW	3.1	5.2	ENE	8.1	ENE	8.1	ENE	8.1
21 日付	1.2	2.7	N	5.4	NNW	NE	2.8	5.1	SW	10.6	NW	NNW	2.9	6.3	NW	10.9	NW	10.9	NW	10.9
22 日付	2.0	3.7	N	5.8	SSE	NE	2.0	3.5	NNW	9.3	NNW	NNW	2.9	5.2	ENE	7.3	E	ENE	7.3	E
23 日付	2.0	3.2	NE	5.4	NE	NE	1.8	3.5	SSE	6.0	SSE	NE	3.2	6.4	ENE	9.2	ENE	9.2	ENE	9.2
24 日付	1.8	3.6	N	5.6	NNW	ENE	1.7	3.6	N	6.4	NNW	SE	3.3	5.9	ENE	8.1	ENE	8.1	ENE	8.1
25 日付	1.5	3.3	N	4.7	N	NE	2.7	6.4	NW	11.8	NNW	SE	3.1	9.2	W	13.1	W	13.1	W	13.1
26 日付	1.4	3.5	NNE	5.5	NNW	N	3.9	7.9	NW	14.9	NW	NW	4.2	8.6	NNW	14.6	NNW	14.6	NNW	14.6
27 日付	1.9	3.4	NE	5.8	SW	NE	5.4	14.5	SSW	17.9	S	S	3.6	7.8	W	12.2	NW	12.2	NW	12.2
28 日付	1.5	3.4	NNW	7.4	NNW	NNW	4.4	12.4	NW	19.8	NW	NNW	5.8	12.1	NNW	19.7	NNW	19.7	NNW	19.7
29 日付	1.6	3.5	N	4.6	N	NNE	2.0	3.0	NNW	7.9	NNW	NNW	2.5	4.9	ENE	6.6	ENE	6.6	ENE	6.6
30 日付	2.0	3.5	NNE	5.6	WSW	NE	1.7	2.9	SE	5.0	SSE	SSE	3.1	5.4	ENE	7.4	ENE	7.4	ENE	7.4
31 日付																				
月最大	6.0	NNE	12.6	N				14.6	S	19.8	NW		12.1	NNW	19.7	NNW		5.0	SE	10.1
起日	7		3					9		28			28					9		10
上旬平均	1.8				NE	3.6			NE	3.6			ENE	1.5				1.0		
中旬平均	1.9				NE	2.7			NNW	3.3			ENE	1.2				0.9		
下旬平均	1.7				NE	2.9			NNW	3.5			ENE	1.2				0.8		
月平均	1.8				NE	3.0			NNW	3.5			ENE	1.3				0.9		
10m/s以上 日数	0					4				2				0				0		
15m/s以上 日数	0					0				0				0				0		
20m/s以上 日数	0					0				0				0				0		
30m/s以上 日数	0					0				0				0				0		

地域気象観測風向・風速月報

和歌山県 (65) 2025年11月
単位: (m/s) 2/3頁

観測所名			龍神					川辺					栗栖川					新宮					南紀白浜					
日付	平均	最大	最大風向	最大瞬間風速	最大瞬間風向	最多	最大風向	最大瞬間風速	最大瞬間風向	最多	平均	最大	最大風向	最大瞬間風速	最大瞬間風向	最多	平均	最大	最大風向	最大瞬間風速	最大瞬間風向	最多	平均	最大	最大風向	最大瞬間風速	最大瞬間風向	最多
1	0.8	2.1	NNW	5.3	NNE	ESE	1.9	4.4	WNW	7.9	NW	0.9	3.0	WNW	6.6	W	WNW	2.0	4.7	WSW	11.9	SW	WNW	4.2	7.2	NNW	9.8	NNW
2	0.9	2.4	WNW	4.2	ENE	NW	1.4	2.8	NW	7.0	NW	0.8	2.7	W	6.8	SSW	WNW	2.0	4.3	WNW	6.9	WNW	WNW	2.5	5.3	NNW	7.2	NNE
3	1.2	3.8	SW	8.6	NW	NW	3.0	6.8	NW	14.3	NW	1.6	5.4	N	10.1	NE	N	3.0	8.5	WNW	15.1	WNW	NW	6.0	11.7	NNW	17.0	NNW
4	1.0	2.8	NW	4.5	NW	WNW	1.3	2.6	NNE	7.7	N	0.7	2.3	NE	4.4	NE	NNE	3.0	5.7	NW	8.9	NW	NW	2.4	5.2	NE	8.2	NE
5	1.3	2.4	NW	4.6	SW	NW	0.8	1.9	WNW	2.8	WNW	0.7	1.8	NNE	4.1	N	NE	2.9	4.9	N	12.4	NNE	N	2.7	5.0	NE	8.7	NE
6	0.9	2.6	WSW	6.0	SW	WNW	2.1	5.2	N	11.7	NW	0.8	3.5	WNW	6.9	WNW	NE	2.7	4.9	NW	9.0	WNW	NW	3.7	8.0	NNW	12.3	NNW
7	1.2	4.5	WSW	8.6	W	NW	2.8	5.3	N	11.9	N	0.9	3.6	WNW	5.9	WNW	N	3.8	5.9	NW	9.5	WNW	NW	3.6	7.8	NNW	10.8	NNW
8	1.5	4.6	ENE	8.7	E	WNW	1.6	4.4	NNW	8.9	NNE	0.8	2.7	SSW	5.1	S	NE	3.2	6.6	NW	10.8	NW	NNW	2.8	6.0	NE	7.7	NE
9	0.8	2.1	NW	3.8	E	NW	2.5	5.3	ESE	10.6	SE	0.7	1.9	N	3.9	NNW	E	1.5	4.2	NW	6.6	NW	WNW	3.8	7.4	NNW	11.3	S
10	1.3	3.8	WNW	12.0	E	WSW	3.8	7.4	NW	16.2	NW	1.7	4.9	W	11.7	NW	NE	2.7	5.9	WNW	15.7	NW	WNW	7.6	13.1	NNW	20.1	NW
11	0.6	2.2	ENE	4.1	E	ENE	1.9	3.8	N	9.0	N	0.6	1.3	NNW	2.2	E	S	3.3	6.0	NW	10.4	NNW	NW	3.8	6.7	NNW	9.3	NNW
12	1.3	3.0	NW	4.9	NW	NW	1.3	2.8	N	7.1	N	0.7	2.4	NE	4.4	ENE	N	2.8	6.1	NW	10.2	NW	NW	2.4	5.3	NE	6.7	NE
13	1.1	2.6	WNW	4.1	NW	NW	1.2	2.9	ESE	5.4	WNW	0.6	1.6	ENE	2.7	ESE	NNW	2.0	5.6	NW	8.4	NW	NW	2.3	5.5	NNW	8.2	NNW
14	1.0	2.6	NW	6.3	SW	NW	2.4	4.4	N	10.1	NNE	0.9	3.4	WNW	6.6	W	NE	3.3	6.1	NW	9.7	WNW	NW	3.6	6.8	NNW	9.8	N
15	1.5	3.0	NNW	8.1	WNW	NW	1.7	4.3	NNW	9.3	NNE	1.0	4.0	WNW	9.0	WNW	NNE	3.1	6.3	NW	9.5	NW	NW	3.8	7.1	NNW	10.3	NNW
16	1.7	3.6	WNW	5.0	NE	WNW	1.3	2.5	W	4.9	W	0.7	2.5	SSW	4.4	S	ENE	2.4	4.4	ENE	6.5	E	NW	1.9	5.4	NE	7.2	NE
17	1.4	3.5	N	11.2	NNW	WNW	2.2	4.8	NNW	10.0	NNW	0.7	3.2	WNW	7.7	NNW	N	2.3	4.6	WNW	7.0	SSW	NW	3.0	7.9	NNW	10.8	NNW
18	1.3	2.6	W	8.6	S	NW	3.8	7.6	NW	14.4	NW	1.7	5.0	WNW	11.5	N	N	3.3	6.6	NNW	14.6	WNW	NNW	8.0	11.2	NNW	15.9	NNW
19	1.1	2.8	W	5.9	S	NW	1.9	4.4	NW	9.0	NNW	1.0	3.4	NE	6.0	N	N	2.5	5.1	NW	8.7	W	NW	4.2	7.3	N	10.8	NNW
20	1.4	3.8	E	8.2	ENE	WNW	1.4	3.9	WNW	7.0	WNW	0.8	2.9	WNW	6.5	W	NNW	2.4	4.7	NW	6.9	NW	WNW	2.3	5.2	NNW	7.7	NNW
21	0.8	2.6	N	8.3	SSE	NNW	2.2	4.3	NNW	9.4	NNW	0.9	3.4	WNW	7.8	W	N	1.9	5.4	NW	10.6	WNW	WNW	3.8	7.3	NNW	10.3	N
22	0.9	2.6	NW	4.6	WNW	NW	1.8	3.6	NW	7.4	N	0.8	2.5	SSW	4.6	S	NNE	2.8	5.6	NW	10.1	NW	WNW	3.5	7.3	NNW	10.3	N
23	1.6	4.5	ENE	7.0	NNE	NW	1.3	3.0	WNW	4.7	NW	0.7	2.0	NW	4.7	S	SSW	2.2	4.2	WNW	6.4	NW	WNW	2.1	4.1	ENE	5.7	NW
24	1.2	3.2	NW	5.0	NW	NW	1.5	3.8	NW	6.7	WNW	0.6	2.5	WNW	5.1	W	NNE	1.9	5.1	ENE	8.8	ENE	NW	2.4	5.2	NNW	7.2	NNW
25	1.1	2.7	NW	4.1	NW	NW	1.1	3.1	NNW	7.4	NW	0.5	1.5	NE	2.5	SE	NE	2.2	5.8	NW	9.7	NW	NW	2.1	7.9	NNW	11.8	NNW
26	1.1	3.3	WNW	7.7	NW	NW	3.0	7.5	NW	12.9	NW	1.2	3.8	WNW	7.4	NE	NNE	3.6	6.6	NW	12.7	WNW	NW	6.1	12.0	NW	17.0	NNW
27	1.4	5.0	ENE	10.4	E	NW	1.8	5.0	SE	10.3	ESE	0.8	3.8	SE	9.2	S	NNE	2.3	4.7	NW	7.4	NW	NW	2.5	8.2	SE	10.8	W
28	1.1	3.4	W	8.8	WNW	W	3.5	6.5	NW	14.7	NW	1.3	5.9	WNW	12.2	WNW	NW	3.2	6.0	NW	10.7	NNW	NW	7.2	10.6	NNW	15.4	NNW
29	1.1	3.9	E	8.0	E	NW	1.5	3.2	W	6.0	WNW	0.7	2.5	SW	6.8	S	ESE	3.0	6.1	NW	10.8	NW	NW	2.6	6.4	N	9.3	NNW
30	1.4	3.1	NW	4.8	WNW	NW	1.2	2.3	SE	4.6	SSW	0.6	2.6	S	4.8	SSW	ESE	1.5	3.7	NW	5.6	NW	WNW	2.1	5.1	NE	6.7	ENE
31																												
月最大	5.0	ENE	12.0	E			7.6	NW	16.2	NW		5.9	WNW	12.2	WNW			8.5	WNW	15.7	NW			13.1	NNW	20.1	NW	
起日	27		10				18		10			28		28				3		10				10				
上旬平均	1.1				NW		2.1				NNW	1.0					NNE	2.7				NW	3.9					NNW
中旬平均	1.2				NW		1.9				NNW	0.9					N	2.7				NW	3.5					NNW
下旬平均	1.2				NW		1.9				ESE	0.8					NNE	2.5				NW	3.4					NNW
月平均	1.2				NW		2.0				NNW	0.9					NNE	2.6				NW	3.6					NNW
10m/s以上 日数	0						0						0					0							5			
15m/s以上 日数	0						0						0					0							0			
20m/s以上 日数	0						0						0					0							0			
30m/s以上 日数	0						0						0					0							0			

地域気象観測風向・風速月報

和歌山県 (65) 2025年11月
単位: (m/s) 3/3頁

観測所名		西川					瀬峰				
日付	平均	最大	最大風向	最大瞬間風向	最大瞬間風向	最多	平均	最大	最大風向	最大瞬間風向	最多
1	0.9	2.8	NNE	8.6	N	SW	4.4	7.9	WNW	12.5	WNW
2	0.5	2.4	W	6.0	WSW	NE	2.9	5.4	NNW	11.2	NNW
3	1.3	4.8	NE	13.8	NE	N	4.3	10.0	NNW	16.2	W
4	0.8	2.5	N	5.5	N	NE	4.1	6.3	NE	11.5	NE
5	0.9	2.8	NNE	8.4	N	NNE	6.2	8.5	NE	15.1	NE
6	0.7	3.2	NE	7.4	NE	ENE	3.2	6.8	NE	12.2	NE
7	0.6	2.1	SSW	4.5	SW	SW	2.5	4.0	NNE	6.9	N
8	0.6	2.4	SW	4.9	SSW	SSW	3.8	5.3	ENE	9.3	E
9	0.6	1.3	S	2.8	NE	N	4.4	11.8	WSW	19.5	SW
10	1.7	4.5	NNE	12.0	NE	NNE	5.0	10.3	WNW	19.3	WNW
11	0.5	1.5	W	2.4	SSW	SSE	2.1	4.2	N	7.6	NNW
12	0.6	2.0	NNE	4.6	N	ENE	3.7	5.7	NE	9.7	NE
13	0.5	1.4	SSW	2.3	SSE	NE	2.3	4.5	WNW	7.2	W
14	0.6	1.9	SW	4.5	WSW	SSW	2.8	6.8	W	9.7	W
15	0.6	1.7	SW	3.4	SW	S	2.4	3.7	NE	5.6	SE
16	0.5	2.2	SSW	4.7	SSW	SW	3.4	5.4	ENE	7.9	E
17	0.7	2.4	SSE	5.8	SSE	S	3.5	9.6	W	13.1	W
18	2.1	3.8	NNW	10.3	WSW	NNW	5.4	9.2	WNW	17.8	NNE
19	0.8	2.9	NE	5.2	NE	NE	2.7	5.9	WNW	10.4	WNW
20	0.6	2.2	NNW	5.8	SSE	WNW	2.7	6.3	W	10.0	W
21	0.9	3.2	NNE	7.8	N	ENE	4.0	6.8	NNW	11.7	NNW
22	0.6	2.4	SW	5.0	SSW	SW	2.3	5.6	WNW	8.9	N
23	0.4	2.0	S	5.7	SSE	S	2.2	3.7	N	5.1	SW
24	0.6	2.1	S	5.3	SSW	SW	2.5	4.9	NNW	9.5	NW
25	0.5	1.5	W	2.7	SW	SSW	2.6	5.2	NNW	11.1	NNW
26	1.2	4.5	NNE	9.5	NNW	NE	3.9	7.4	WNW	14.7	WNW
27	0.7	2.7	SW	5.5	NNE	NE	4.0	10.8	WSW	16.4	SW
28	1.3	3.5	WNW	9.0	WSW	NNE	5.9	14.4	W	20.6	WSW
29	0.6	2.6	S	7.4	SSW	SW	3.2	8.2	W	12.2	W
30	0.5	2.1	S	4.6	SSW	SSW	3.5	8.0	W	10.9	W
31											N
月最大		4.8	NE	13.8	NE			14.4	W	20.6	WSW
起日		3		3				28		28	
上旬平均	0.9					NNE	4.1				NE
中旬平均	0.8					NE	3.1				NE
下旬平均	0.7					SSW	3.4				WNW
月平均	0.8					NE	3.5				NE
10m/s以上日数		0						5			
15m/s以上日数		0						0			
20m/s以上日数		0						0			
30m/s以上日数		0						0			

地域気象観測降水量月報

和歌山県 (65) 2025年11月
単位: mm 1/2頁

観測所名 日付	葛城山	かつらぎ	友ヶ島	和歌山	高野山	湯浅	清水	護摩壇山	龍神	川辺	本宮	栗栖川	新宮	南紀白浜	西川	色川
1	1.5	1.0	1.0	0.5	2.0	0.0	0.5	3.5	0.0	0.0	0.0	0.0	0.0	0.0	0.0	0.0
2	0.5	0.0	0.0	0.0	0.0	0.0	0.0	0.0	0.0	0.0	0.0	0.0	0.0	0.0	0.0	0.0
3	0.5	0.0	0.0	0.0	0.5	0.0	0.5	0.5	0.0	0.0	0.0	0.0	0.0	0.0	0.0	0.0
4	0.0	0.0	0.0	0.0	0.5	0.0	0.0	3.0	0.5	0.0	0.5	1.5	1.0	0.0	0.0	0.0
5	6.0	6.5	2.5	2.0	8.0	4.5	6.5	10.5	6.0	5.5	6.0	8.0	18.0	6.0	10.0	16.0
6	0.5	1.0	0.5	1.5	2.5	4.0	3.5	2.5	1.5	4.0	1.0	2.0	0.0	1.0	1.0	0.0
7	0.0	0.0	0.0	0.0	0.0	0.0	0.0	0.0	0.0	0.0	0.0	0.0	0.0	0.0	0.0	0.0
8	0.0	0.0	0.0	0.0	0.0	0.0	0.0	0.0	0.0	0.0	0.0	0.0	0.0	0.0	0.0	0.0
9	10.5	16.5	24.0	24.0	10.0	17.5	14.5	25.5	31.0	40.0	40.0	64.0	51.0	26.5	58.0	71.0
10	0.0	0.0	0.0	0.0	0.0	0.0	0.0	0.0	0.0	0.0	0.0	0.0	0.0	0.0	0.0	0.0
11	0.0	0.0	0.0	0.0	0.0	0.0	0.0	0.0	0.0	0.0	0.0	0.0	0.0	0.0	0.0	0.0
12	0.0	0.0	0.0	0.0	0.0	0.0	0.0	0.0	0.0	0.0	0.0	0.0	0.0	0.0	0.0	0.0
13	0.0	0.0	0.0	0.0	0.0	0.0	0.0	0.0	0.0	0.0	0.0	0.0	0.0	0.0	0.0	0.0
14	0.0	0.0	0.0	0.0	0.0	0.0	0.0	0.0	0.0	0.0	0.0	0.0	0.0	0.0	0.0	0.0
15	0.0	0.0	0.0	0.0	0.0	0.0	0.0	0.0	0.0	0.0	0.0	0.0	0.0	0.0	0.0	0.0
16	0.0	0.0	0.0	0.0	0.0	0.0	0.0	0.0	0.0	0.0	0.0	0.0	0.0	0.0	0.0	0.0
17	0.0	0.0	0.0	0.0	0.0	0.0	0.0	0.0	0.0	0.0	0.0	0.0	0.0	0.0	0.0	0.0
18	2.5	2.0	0.0	0.5	1.5	0.0	0.5	4.5	0.5	0.0	0.0	0.0	0.0	0.0	0.0	0.0
19	0.0	0.5	0.0	2.0	0.0	0.0	2.0	0.0	0.5	0.5	0.0	0.0	0.0	0.0	0.0	0.0
20	0.0	0.0	0.0	0.0	0.0	0.0	0.0	0.0	0.0	0.0	0.0	0.0	0.0	0.0	0.0	0.0
21	0.0	0.0	0.0	0.0	0.0	0.0	0.0	0.0	0.0	0.0	0.0	0.0	0.0	0.0	0.0	0.0
22	0.0	0.0	0.0	0.0	0.0	0.0	0.0	0.0	0.0	0.0	0.0	0.0	0.0	0.0	0.0	0.0
23	0.0	0.0	0.0	0.0	0.0	0.0	0.0	0.0	0.0	0.0	0.0	0.0	0.0	0.0	0.0	0.0
24	0.0	0.0	0.0	0.0	0.0	0.0	0.0	0.0	0.0	0.0	0.0	0.0	0.0	0.0	0.0	0.0
25	12.5	10.5	7.0	11.0	9.0	4.0	6.5	8.0	6.0	4.5	4.5	3.5	2.5	3.5	6.0	3.5
26	4.0	1.0	0.5	0.0	0.0	0.0	0.0	1.0	1.0	0.0	0.0	1.0	0.0	0.0	0.0	0.0
27	1.0	1.0	0.5	4.5	2.0	3.0	3.5	9.0	12.5	5.0	4.5	7.5	4.0	8.0	13.0	12.5
28	0.0	0.0	0.0	0.0	0.0	0.0	0.0	0.0	0.0	0.0	1.5	0.0	3.5	0.0	5.5	5.5
29	0.0	0.0	0.0	0.0	0.0	0.0	0.0	0.0	0.0	0.0	0.0	0.0	0.0	0.0	0.0	0.0
30	0.0	0.0	0.0	0.0	0.0	0.0	0.0	0.0	0.0	0.0	0.0	0.0	0.0	0.0	0.0	0.0
31																
最大日降水量	12.5	16.5	24.0	24.0	10.0	17.5	14.5	25.5	31.0	40.0	40.0	64.0	51.0	26.5	58.0	71.0
起日	25	9	9	9	9	9	9	9	9	9	9	9	9	9	9	9
最大1時間降水量	4.0	4.0	8.0	8.5	3.0	4.0	3.5	8.0	12.5	14.5	13.5	21.5	13.5	14.0	17.0	20.5
起日 時分	26 01:10	9 17:14	9 11:43	9 12:28	9 14:42	9 13:54	27 15:51	9 14:46	9 14:49	9 14:09	9 15:30	9 14:44	9 15:43	9 14:48	9 15:13	9 15:31
最大10分間降水量	1.5	3.0	2.5	4.5	1.0	2.5	1.5	3.0	6.0	6.0	6.5	5.0	4.0	6.0	8.0	8.5
起日 時分	26 00:51	9 16:24	9 11:07	25 18:00	25 18:41	27 14:32	27 15:14	9 14:27	27 23:17	9 14:11	9 15:27	9 14:38	9 14:58	9 14:03	27 19:35	9 15:23
上旬合計	19.5	25.0	28.0	28.0	23.5	26.0	25.5	45.5	39.0	49.5	47.5	75.5	70.0	33.5	69.0	87.0
中旬合計	2.5	2.5	0.0	2.5	1.5	0.0	2.5	4.5	1.0	0.5	0.0	0.0	0.0	0.0	0.0	0.0
下旬合計	17.5	12.5	8.0	15.5	11.0	7.0	10.0	18.0	19.5	9.5	10.5	12.0	10.0	11.5	24.5	21.5
月合計	39.5	40.0	36.0	46.0	36.0	33.0	38.0	68.0	59.5	59.5	58.0	87.5	80.0	45.0	93.5	108.5
1mm以上日数	7	8	4	6	7	5	6	9	6	5	6	7	6	5	6	5
10mm以上日数	2	2	1	2	1	1	1	2	2	1	1	1	1	1	3	3
30mm以上日数	0	0	0	0	0	0	0	0	1	1	1	1	1	0	1	1
50mm以上日数	0	0	0	0	0	0	0	0	0	0	0	1	1	0	1	1
70mm以上日数	0	0	0	0	0	0	0	0	0	0	0	0	0	0	0	1
100mm以上日数	0	0	0	0	0	0	0	0	0	0	0	0	0	0	0	0

地域気象観測降水量月報

和歌山県 (65) 2025年11月
単位:mm 2/2頁

観測所名 日付	日置川		潮岬
1	0.0	0.0	0.0
2	0.0	0.0	0.0
3	0.0	0.0	0.0
4	2.5	1.0	1.0
5	5.5	26.0	26.0
6	1.5	0.5	0.5
7	0.0	0.0	0.0
8	0.0	0.0	0.0
9	45.5	50.5	50.5
10	0.0	0.0	0.0
11	0.0	0.0	0.0
12	0.0	0.0	0.0
13	0.0	0.0	0.0
14	0.0	0.0	0.0
15	0.0	0.0	0.0
16	0.0	0.0	0.0
17	0.0	0.0	0.0
18	0.0	0.0	0.0
19	0.0	0.5	0.5
20	0.0	0.0	0.0
21	0.0	0.0	0.0
22	0.0	0.0	0.0
23	0.0	0.0	0.0
24	0.0	0.0	0.0
25	3.0	6.5	6.5
26	0.0	0.0	0.0
27	4.5	5.0	5.0
28	0.5	0.0	0.0
29	0.0	0.0	0.0
30	0.0	0.0	0.0
31			
最大日降水量	45.5	50.5	50.5
起日		9	9
最大1時間降水量	15.5	16.5	16.5
起日 時分	9 14:50	9 11:03	9 11:03
最大10分間降水量	4.5	9.0	9.0
起日 時分	9 14:19	9 10:52	9 10:52
上旬合計	55.0	78.0	78.0
中旬合計	0.0	0.5	0.5
下旬合計	8.0	11.5	11.5
月合計	63.0	90.0	90.0
1mm以上日数	6	5	5
10mm以上日数	1	2	2
30mm以上日数	1	1	1
50mm以上日数	0	1	1
70mm以上日数	0	0	0
100mm以上日数	0	0	0

地域気象観測日照時間月報

和歌山県 (65) 2025年11月
単位:h 1/1頁

観測所名 日付	かつらぎ	友ヶ島	和歌山	高野山	清水	龍神	川辺	栗栖川	新宮	西川	瀬岬
1	3.9	3.8	4.2	2.0	2.2	4.5	3.5	5.0	6.7	7.4	8.6
2	0.8	2.5	1.8	0.1	0.5	2.1	0.9	2.7	1.3	1.7	1.1
3	5.9	6.6	6.1	2.0	3.6	3.4	5.9	8.2	9.8	8.7	10.0
4	6.5	7.3	6.5	4.1	5.4	3.6	4.5	3.9	2.3	3.1	2.6
5	0.0	0.0	0.0	0.0	0.0	0.0	0.0	0.0	0.0	0.0	0.0
6	2.8	4.1	4.8	0.7	1.1	2.2	3.3	3.1	2.3	2.8	4.0
7	9.6	10.0	9.1	8.3	9.6	8.2	9.9	9.0	9.9	9.8	10.1
8	9.3	9.2	9.6	9.7	9.3	9.7	9.9	9.3	9.6	9.4	9.9
9	0.0	0.0	0.0	0.0	0.0	0.0	0.4	0.0	0.0	0.0	0.0
10	4.3	6.0	6.4	1.0	5.3	7.0	5.8	7.1	7.7	8.3	6.5
11	6.7	7.9	6.8	4.8	3.6	2.9	2.3	2.0	2.6	1.6	2.1
12	2.6	2.1	1.8	2.8	2.3	2.0	0.9	2.3	2.0	3.0	2.9
13	0.0	0.0	0.0	0.0	0.0	0.0	0.0	0.0	0.0	0.0	0.0
14	7.1	9.7	9.0	7.5	9.2	9.4	9.8	9.2	9.3	9.4	9.6
15	8.7	8.6	9.7	7.9	9.1	9.4	9.7	9.1	9.6	9.2	9.9
16	9.5	9.5	9.6	8.2	9.0	9.2	9.3	8.6	9.5	8.7	9.9
17	6.9	6.5	6.1	5.4	5.6	5.5	6.4	5.0	8.1	6.6	4.9
18	1.6	3.3	3.0	1.4	0.3	1.6	1.2	5.6	8.4	8.4	7.7
19	4.5	6.5	5.4	4.4	5.3	6.9	8.2	7.2	5.0	5.7	6.5
20	9.0	8.4	5.9	6.1	5.5	6.7	6.9	6.9	7.8	8.5	8.8
21	2.5	6.6	5.7	1.6	2.7	7.2	9.0	8.2	9.4	8.8	9.3
22	9.4	9.1	9.8	8.8	8.8	9.1	9.5	8.7	9.4	9.0	9.9
23	9.5	9.3	9.8	8.2	9.2	8.5	8.5	8.6	9.3	8.9	9.6
24	7.8	7.1	8.7	7.7	8.7	6.7	7.9	6.5	8.6	7.1	7.0
25	2.0	2.9	2.0	2.1	2.2	2.1	2.4	2.0	2.4	1.9	2.1
26	2.3	4.3	4.9	1.9	0.8	6.0	7.3	7.8	9.1	8.8	9.0
27	6.1	5.3	5.4	6.0	5.6	5.8	5.4	5.7	5.0	5.3	4.3
28	5.9	8.0	7.3	4.4	6.0	8.3	6.4	8.0	8.6	8.5	9.0
29	8.6	8.9	8.0	8.4	8.8	8.4	9.2	8.3	9.1	8.4	9.6
30	9.3	9.1	9.5	8.3	8.6	8.9	9.3	8.6	9.3	8.5	9.5
31											
旬合計 上旬	43.1	49.5	48.5	27.9	37.0	40.7	44.1	48.3	49.6	51.2	52.8
旬合計 中旬	56.6	62.5	57.3	48.5	49.9	53.6	54.7	55.9	62.3	61.1	62.3
旬合計 下旬	63.4	70.6	71.1	57.4	61.4	71.0	74.9	72.4	80.2	75.2	79.3
月合計	163.1	182.6	176.9	133.8	148.3	165.3	173.7	176.6	192.1	187.5	194.4
0.1時間未満日数	3	3	3	3	3	3	2	3	3	3	3

地域気象観測相対湿度月報

和歌山県(65) 2025年11月
 蒸気圧単位:hPa 相対湿度単位:% 1/2頁

観測所名 日付	かつらぎ			友ヶ島			和歌山			高野山			清水			龍神			川辺		
	平均 蒸気圧	平均 湿度	最小 湿度	平均 蒸気圧	平均 湿度	最小 湿度	平均 蒸気圧	平均 湿度	最小 湿度	平均 蒸気圧	平均 湿度	最小 湿度	平均 蒸気圧	平均 湿度	最小 湿度	平均 蒸気圧	平均 湿度	最小 湿度	平均 蒸気圧	平均 湿度	最小 湿度
1	14.3	90	58	14.3	75	49	14.5	78	52	11.5	92	69	13.9	89	52	14.1	97	66	13.6	73	47
2	13.2	88	65	12.7	65	47	12.3	68	44	10.4	87	72	12.7	87	58	12.5	94	64	12.8	78	56
3	10.1	76	46	10.3	59	42	9.3	54	41	8.2	80	64	9.9	79	49	9.7	87	51	9.3	59	44
4	9.9	77	41	10.5	63	50	9.7	64	40	8.4	81	55	10.5	85	53	11.6	96	70	10.4	69	40
5	13.9	90	77	14.4	79	63	14.0	80	64	12.4	94	84	14.6	96	90	14.9	100	100	15.5	91	79
6	13.5	86	55	14.4	73	56	13.6	73	52	11.4	89	76	14.1	93	65	14.3	98	73	14.0	78	56
7	10.8	77	42	11.4	58	41	11.0	61	33	9.3	78	59	10.9	82	45	10.9	87	45	10.7	58	43
8	10.3	75	37	10.7	59	41	10.3	61	41	8.9	74	44	11.1	85	43	12.3	93	61	11.5	67	45
9	15.6	94	79	18.1	89	63	16.5	87	72	14.5	92	73	16.7	96	83	15.9	100	100	18.5	89	69
10	11.7	77	43	11.5	62	42	10.9	59	38	9.4	84	62	11.3	78	46	11.3	84	47	10.5	57	44
11	9.2	79	48	9.6	58	47	9.2	64	49	7.4	79	65	9.2	86	54	9.6	94	62	8.7	60	50
12	9.3	80	44	9.3	59	48	9.2	64	43	7.7	76	56	9.9	85	52	10.6	92	45	10.1	69	49
13	12.3	87	72	13.4	74	65	12.3	74	65	11.0	90	77	12.8	94	80	13.5	100	100	12.9	77	61
14	11.1	77	43	12.2	64	49	11.8	70	47	9.1	82	53	10.5	82	45	10.6	87	42	10.9	63	44
15	10.1	79	44	11.1	63	49	10.6	68	43	7.9	85	58	9.5	84	47	9.7	87	41	10.2	68	46
16	9.5	74	35	11.4	66	55	9.8	63	31	7.8	82	42	9.5	84	40	10.6	92	41	10.4	70	38
17	11.1	72	40	12.7	67	44	11.2	63	38	9.6	81	48	10.9	82	45	11.4	87	32	11.8	67	45
18	8.5	72	50	8.8	61	50	8.3	57	46	7.2	85	70	8.7	75	57	9.2	82	57	7.7	55	40
19	8.0	80	48	8.4	65	53	8.0	66	46	6.2	86	60	7.9	80	53	8.1	86	47	7.9	69	48
20	8.1	76	41	9.2	60	45	8.5	64	41	6.8	82	53	8.2	82	43	8.5	89	45	8.3	69	39
21	9.4	81	51	10.0	60	45	9.4	66	44	7.9	82	62	8.7	89	55	8.5	88	45	9.1	64	45
22	8.3	75	37	9.6	63	45	8.5	64	37	6.6	79	50	7.8	83	40	8.4	89	40	8.4	63	38
23	8.6	76	40	10.9	71	58	9.0	65	41	7.3	86	55	8.7	87	48	9.6	95	60	9.9	76	48
24	9.4	76	38	12.0	73	62	10.2	68	42	7.5	82	43	9.4	88	45	10.0	94	57	10.2	73	40
25	11.3	93	81	12.6	82	59	11.7	80	57	9.0	93	76	10.9	96	83	10.9	100	100	11.8	87	60
26	10.4	86	58	10.6	68	58	10.1	68	55	8.1	89	75	9.8	86	62	9.8	91	62	9.3	62	50
27	10.4	87	44	11.8	70	45	11.2	77	42	8.7	85	50	10.5	92	50	10.8	95	58	11.8	83	45
28	8.5	68	42	8.7	54	40	7.9	51	40	7.0	78	55	8.7	79	44	8.8	86	44	8.0	54	42
29	8.0	76	42	9.1	65	52	8.6	68	47	6.4	84	54	8.0	86	46	8.3	92	45	8.6	71	45
30	7.8	71	27	10.9	71	56	8.5	64	31	6.7	77	25	8.2	87	46	8.8	93	40	9.8	76	35
31																					
月極値			27			40			31			25			40			32			35
起日			30			28			30			30			22			17			30
上旬平均	12.3	83		12.8	68		12.2	69		10.4	85		12.6	87		12.8	94		12.7	72	
中旬平均	9.7	78		10.6	64		9.9	65		8.1	83		9.7	83		10.2	90		9.9	67	
下旬平均	9.2	79		10.6	68		9.5	67		7.5	84		9.1	87		9.4	92		9.7	71	
月平均	10.4	80		11.4	67		10.5	67		8.7	84		10.5	86		10.8	92		10.8	70	

地域気象観測相対湿度月報

和歌山県(65) 2025年11月
蒸気圧単位:hPa 相対湿度単位:% 2/2頁

観測所名	栗栖川			新宮			南紀白浜			西川			潮岬		
	平均 蒸気圧	平均 湿度	最小 湿度	平均 蒸気圧	平均 湿度	最小 湿度	平均 蒸気圧	平均 湿度	最小 湿度	平均 蒸気圧	平均 湿度	最小 湿度	平均 蒸気圧	平均 湿度	最小 湿度
日付															
1	13.9	90	50	12.9	69	37				13.4	88	46	12.8	62	45
2	12.8	91	56	11.5	62	42				12.7	92	49	11.7	58	46
3	10.0	82	44	8.6	50	35				9.5	80	42	9.3	52	39
4	12.2	92	62	11.5	66	43				12.1	91	60	12.2	71	55
5	15.8	100	94	15.1	83	70				15.6	97	79	15.9	88	75
6	15.2	95	58	14.0	68	51				15.2	94	63	15.0	72	54
7	12.0	87	45	10.4	50	40				12.0	91	45	10.9	55	38
8	13.0	90	53	11.5	56	31				12.4	89	52	13.0	66	43
9	16.9	100	100	18.2	91	67				16.7	99	98	20.0	84	64
10	12.0	80	49	10.5	56	36				11.3	75	41	10.8	53	40
11	10.3	94	64	8.4	51	39				10.6	94	66	9.1	58	43
12	11.4	91	45	10.0	57	39				11.4	88	45	11.1	64	49
13	14.2	100	96	13.9	75	57				14.1	97	84	14.7	75	58
14	11.8	86	45	11.1	54	37				11.9	87	43	11.4	57	41
15	10.5	86	44	9.8	53	38				10.6	87	43	10.6	59	41
16	11.2	88	45	11.3	62	46				11.4	88	41	12.3	66	54
17	12.0	85	41	12.8	65	40				12.5	89	46	13.5	67	42
18	8.9	69	48	7.2	46	34				7.6	56	41	8.0	51	40
19	8.3	81	41	7.2	54	38				8.3	80	44	8.0	59	46
20	8.6	86	40	8.6	59	47				8.7	84	42	9.2	61	43
21	9.1	86	46	8.6	60	34				8.7	85	39	9.2	54	42
22	9.0	86	40	8.9	55	38				8.7	85	37	9.3	57	42
23	10.0	91	52	11.1	67	50				9.7	89	44	11.9	70	44
24	10.4	88	37	10.0	59	31				10.2	86	33	11.0	59	35
25	11.9	100	95	11.2	71	51				11.9	98	89	12.2	73	56
26	10.0	86	49	8.1	50	38				9.3	80	43	9.2	57	42
27	11.3	93	53	11.0	70	48				11.1	93	56	11.9	71	51
28	9.4	84	44	8.4	53	33				9.0	78	40	9.0	56	39
29	8.6	88	45	8.0	54	36				8.4	89	44	9.0	59	45
30	9.4	89	39	10.1	66	43				9.1	89	27	12.0	68	32
31															
月極値			37			31						27			32
起日			24			24						30			30
上旬平均	13.4	91		12.4	65					13.1	90		13.2	66	
中旬平均	10.7	87		10.0	58					10.7	85		10.8	62	
下旬平均	9.9	89		9.5	61					9.6	87		10.5	62	
月平均	11.3	89		10.7	61					11.1	87		11.5	63	

注意報・警報発表状況

●:発表 ◇:特別警報から警報 ▽:特別警報から注意報 ▼:警報から注意報 ○:継続 解:解除

浸:浸水害 土:土砂災害 土浸:土砂災害、浸水害 斜体字:発表 下線:特別警報から警報

発表時刻	警報・注意報	上陸：土砂災害、浸水害										河川：警戒										上陸：高潮警報・注意報																			
		和歌山市	海南市	橋本市	紀の川市	岩出市	紀美野町	かつらぎ町	かつらぎ町花園	九度山町	高野町	有田市	御坊市	湯浅町	広川町	有田川町吉備金屋	有田川町清水	美浜町	日高町	由良町	印南町	みなべ町	日高川町川辺	日高川町中津	日高川町美山	田辺市田辺	田辺市龍神	田辺市中辺路	田辺市大塔	田辺市本宮	白浜町	上富田町	すさみ町	新宮市	那智勝浦町	太地町	古座川町	北山村	串本町		
11/1 04:25	雷注意報	●	●	●	●	●	●	●	●	●	●	●	●	●	●	●	●	●	●	●	●	●	●	●																	
	強風注意報																								○	○	○	○	○	○	○	○	○	○	○	○	○	○	○	○	○
	波浪注意報																									○														○	
11/1 09:42	雷注意報	○	○	○	○	○	○	○	○	○	○	○	○	○	○	○	○	○	○	○	○	○	○	○	○																
	強風注意報																								○	○	○	○	○	○	○	○	○	○	○	○	○	○	○	○	○
	波浪注意報																									解					解	解	解	解	解	解	解	解		解	
11/1 15:43	雷注意報	○	○	○	○	○	○	○	○	○	○	○	○	○	○	○	○	○	○	○	○	○	○	○																	
	強風注意報																								解	解	解	解	解	解	解	解	解	解	解	解	解	解	解	解	
11/1 19:27	雷注意報	解	解	解	解	解	解	解	解	解	解	解	解	解	解	解	解	解	解	解	解	解	解	解																解	
11/2 04:20	濃霧注意報	●	●	●	●	●	●	●	●	●	●	●	●	●	●	●	●	●	●	●	●	●	●	●																	
11/2 09:57	濃霧注意報	解	解	解	解	解	解	解	解	解	解	解	解	解	解	解	解	解	解	解	解	解	解	解																	
11/2 21:01	強風注意報																								●	●	●	●	●	●	●	●	●	●	●	●	●	●	●	●	●
11/3 04:34	強風注意報	●	●	●	●	●	●	●	●	●	●	●	●	●	●	●	●	●	●	●	●	●	●	●	○	○	○	○	○	○	○	○	○	○	○	○	○	○	○	○	○
11/3 15:32	強風注意報	解	解	解	解	解	解	解	解	解	解	解	解	解	解	解	解	解	解	解	解	解	解	解	解	解	解	解	解	解	解	解	解	解	解	解	解	解	解	解	
11/4 21:22	強風注意報																								●	●	●	●	●	●	●	●	●	●	●	●	●	●	●	●	●
11/5 09:48	強風注意報																								○	○	○	○	○	○	○	○	○	○	○	○	○	○	○	○	○
	波浪注意報																								●					●	●	●	●					○	○	○	
11/5 21:30	強風注意報																								○	○	○	○	○	○	○	○	○	○	○	○	○	○	○	○	○
	波浪注意報																								○					○	○	○	○	○	○	○	○		○		
	高潮注意報																								●					●	●	●	●					●	●		
11/6 04:37	強風注意報																								○	○	○	○	○	○	○	○	○	○	○	○	○	○	○	○	○
	波浪注意報																								○					○								○	○		
	高潮注意報																								○					○	○	○	○	○	○	○	○		○		
11/6 07:46	強風注意報																								○	○	○	○	○	○	○	○	○	○	○	○	○	○	○	○	○
	波浪注意報																								○					○	○	○	○	○	○	○	○		○		
	高潮注意報																								解					解	解	解	解	解	解	解		解			
11/6 09:54	強風注意報																								○	○	○	○	○	○	○	○	○	○	○	○	○	○	○	○	○
	波浪注意報																								○					○	○	○	○	○	○	○		○	○		
	高潮注意報																								●					●	●	●	●					●	●		
11/6 15:35	強風注意報																								○	○	○	○	○	○	○	○	○	○	○	○	○	○	○	○	○
	波浪注意報																								解					解	解	解	解	解	解	解		解			
	高潮注意報																								○					○	○	○	○	○	○	○	○		○		
11/6 20:06	強風注意報																								○	○	○	○	○	○	○	○	○	○	○	○	○	○	○	○	
	高潮注意報																								解					解	解	解	解	解	解	解		解			
11/7 04:23	強風注意報																								解	解	解	解	解	解	解	解	解	解	解	解	解	解	解	解	
11/7 14:32	高潮注意報																								●					●	●	●	●					●	●		
11/7 21:05	高潮注意報																								解					解	解	解	解	解	解	解		解			
11/9 03:54	雷注意報	●	●	●	●	●	●	●	●	●	●	●	●	●	●	●	●	●	●	●	●	●	●	●	●	●	●	●	●	●	●	●	●	●	●	●	●	●	●	●	●
	強風注意報	●	●	●	●	●	●	●	●	●	●	●	●	●	●	●	●	●	●	●	●	●	●	●	●	●	●	●	●	●	●	●	●	●	●	●	●	●	●	●	
	波浪注意報																								●					●	●	●	●					●	●		
11/9 15:33	雷注意報	○	○	○	○	○	○	○	○	○	○	○	○	○	○	○	○	○	○	○	○	○	○	○	○	○	○	○	○	○	○	○	○	○	○	○	○	○	○	○	○
	強風注意報	解	解	解	解	解	解	解	解	解	解	解	解	解	解	解	解	解	解	解	解	解	解	解	○	○	○	○	○	○	○	○	○	○	○	○	○	○	○	○	○
	波浪注意報																								○					○	○	○	○	○	○	○	○	○	○	○	
11/9 19:47	雷注意報	解	解	解	解	解	解	解	解	解	解	解	解	解	解	解	解	解	解	解	解	解	解	解	解	解	解	解	解	解	解	解	解	解	解	解	解	解	解	解	
	強風注意報																								○	○	○	○	○	○	○	○	○	○	○	○	○	○	○	○	○
11/10 09:38	強風注意報																								○	○	○	○	○	○	○	○	○	○	○	○	○	○	○	○	○
	波浪注意報																								解					解	解	解	解	解	解	解		解			
11/10 15:34	強風注意報																								解	解	解	解	解	解	解	解	解	解	解	解	解	解	解	解	
11/15 03:49	乾燥注意報																								●	●	●	●	●	●	●	●	●	●	●	●	●	●	●	●	
11/15 19:10	乾燥注意報																								解	解	解	解	解	解	解	解	解	解	解	解	解	解	解	解	
11/18 09:31	強風注意報																								●	●	●	●	●	●	●	●	●	●	●	●	●	●	●	●	
11/18 21:38	強風注意報																								解	解	解	解	解	解	解	解	解	解	解	解	解	解	解	解	
11/20 09:41	乾燥注意報																								●	●	●	●	●	●	●	●	●	●	●	●	●	●	●	●	
11/21 09:41	乾燥注意報																								○	○	○	○	○	○	○	○	○	○	○	○	○	○	○	○	
11/22 15:15	乾燥注意報																																								
11/23 04:03	乾燥注意報																								○	○	○	○	○	○	○	○	○	○	○	○	○	○	○	○	
11/24 20:07	乾燥注意報													</																											

発表時刻	警報・注意報	和歌山市	海南市	橋本市	紀の川市	岩出市	紀美野町	かつらぎ町かつらぎ	かつらぎ町花園	九度山町	高野町	有田市	御坊市	湯浅町	広川町	有田川町吉備金屋	有田川町清水	美浜町	日高町	由良町	印南町	みなべ町	日高川町川辺	日高川町中津	日高川町美山	田辺市田辺	田辺市龍神	田辺市中辺路	田辺市大塔	田辺市本宮	白浜町	上富田町	すさみ町	新宮市	那智勝浦町	太地町	古座川町	北山村	串本町							
11/25 10:13	雷注意報	○	○	○	○	○	○	○	○	○	○	○	○	○	○	○	○	○	○	○	○	○	○	○	○	○	○	○	○	○	○	○	○	○	○	○	○	○	○	○	○					
	強風注意報	●	●	●	●	●	●	●	●	●	●	●	●	●	●	●	●	●	●	●	●	●	●	●	●	●	●	●	●	●	●	●	●	●	●	●	●	●	●	●	●	●				
11/26 04:30	雷注意報	解	解	解	解	解	解	解	解	解	解	解	解	解	解	解	解	解	解	解	解	解	解	解	解	解	解	解	解	解	解	解	解	解	解	解	解	解	解	解	解	解				
	強風注意報	○	○	○	○	○	○	○	○	○	○	○	○	○	○	○	○	○	○	○	○	○	○	○	○	○	○	○	○	○	○	○	○	○	○	○	○	○	○	○	○	○				
	乾燥注意報																										●	●	●	●	●	●	●	●	●	●	●	●	●	●	●	●	●			
11/26 09:43	強風注意報	解	解	解	解	解	解	解	解	解	解	解	解	解	解	解	解	解	解	解	解	解	解	解	解	解	解	解	解	解	解	解	解	解	解	解	解	解	解	解	解	解	解			
	乾燥注意報																										○	○	○	○	○	○	○	○	○	○	○	○	○	○	○	○	○			
11/26 19:51	乾燥注意報																																													
11/27 03:16	濃霧注意報	●	●	●	●	●	●	●	●	●	●	●	●	●	●	●	●	●	●	●	●	●	●	●	●	●	●		解	解	解	解	解	解	解	解	解	解	解	解	解	解	解	解	解	
11/27 09:52	雷注意報	●	●	●	●	●	●	●	●	●	●	●	●	●	●	●	●	●	●	●	●	●	●	●	●	●	●																			
	濃霧注意報	解	解	解	解	解	解	解	解	解	解	解	解	解	解	解	解	解	解	解	解	解	解	解	解	解																				
11/27 15:10	雷注意報	○	○	○	○	○	○	○	○	○	○	○	○	○	○	○	○	○	○	○	○	○	○	○	○	○	○	○	○	○	○	○	○	○	○	○	○	○	○	○	○	○	○	○	○	
	強風注意報	●	●	●	●	●	●	●	●	●	●	●	●	●	●	●	●	●	●	●	●	●	●	●	●	●	●	●	●	●	●	●	●	●	●	●	●	●	●	●	●	●	●	●	●	
11/28 04:03	雷注意報	解	解	解	解	解	解	解	解	解	解	解	解	解	解	解	解	解	解	解	解	解	解	解	解	解	解	解	解	解	解	解	解	解	解	解	解	解	解	解	解	解	解	解		
	強風注意報	○	○	○	○	○	○	○	○	○	○	○	○	○	○	○	○	○	○	○	○	○	○	○	○	○	○	○	○	○	○	○	○	○	○	○	○	○	○	○	○	○	○	○		
	乾燥注意報																											●	●	●	●	●	●	●	●	●	●	●	●	●	●	●	●	●	●	
11/28 10:21	強風注意報	解	解	解	解	解	解	解	解	解	解	解	解	解	解	解	解	解	解	解	解	解	解	解	解	解	解	解	解	解	解	解	解	解	解	解	解	解	解	解	解	解	解	解		
	乾燥注意報																											○	○	○	○	○	○	○	○	○	○	○	○	○	○	○	○	○	○	
11/29 20:36	乾燥注意報																										解	解	解	解	解	解	解	解	解	解	解	解	解	解	解	解	解	解	解	解
11/30 09:40	乾燥注意報																																													
11/30 15:55	雷注意報	●	●	●	●	●	●	●	●	●	●	●	●	●	●	●	●	●	●	●	●	●	●	●	●	●	●	●	●	●	●	●	●	●	●	●	●	●	●	●	●	●	●	●	●	●
	乾燥注意報																											解	解	解	解	解	解	解	解	解	解	解	解	解	解	解	解	解	解	

土砂災害警戒情報発表状況

該当事項はありません。

指定河川洪水予報発表状況

該当事項はありません。

記録的短時間大雨情報発表状況

該当事項はありません。

竜巻注意情報発表状況

該当事項はありません。

府県潮位情報発表状況

該当事項はありません。

府県気象情報発表状況

標 題	号数	発表日時
突風と降ひょう及び落雷に関する和歌山県気象情報	第1号	11/24 10:48
突風と降ひょう及び落雷に関する和歌山県気象情報	第2号	11/24 15:41
黄砂に関する和歌山県気象情報	第1号	11/24 16:10
突風と降ひょう及び落雷に関する和歌山県気象情報	第3号	11/25 05:41
黄砂に関する和歌山県気象情報	第2号	11/25 10:55
突風と降ひょう及び落雷に関する和歌山県気象情報	第4号	11/25 15:40
突風と落雷に関する和歌山県気象情報	第1号	11/26 15:43
突風と落雷に関する和歌山県気象情報	第2号	11/27 05:33
黄砂に関する和歌山県気象情報	第1号	11/27 10:59
突風と落雷に関する和歌山県気象情報	第3号	11/27 16:05
突風と落雷に関する和歌山県気象情報	第1号	11/30 05:30
突風と落雷に関する和歌山県気象情報	第2号	11/30 15:32

生物季節観測(和歌山地方気象台)

種 目	現 象	発現月日時	平年発現月日	前年発現月日
いちよう	黄葉	11月20日	11月23日	11月27日

11月としての極値・順位値更新表(和歌山県内観測所 3位まで)

地点名	要素名	順位	値	起日	統計開始
高野山	月降水量の少ない方から	3	36.0 mm	－	1976年11月
護摩壇山	月降水量の少ない方から	2	68.0 mm	－	2010年11月
南紀白浜	月降水量の少ない方から	2	45.0 mm	－	2006年11月

検潮概報は、気象庁ホームページに掲載しています。

<https://www.data.jma.go.jp/gmd/kaiyou/db/tide/gaikyo/index.php>