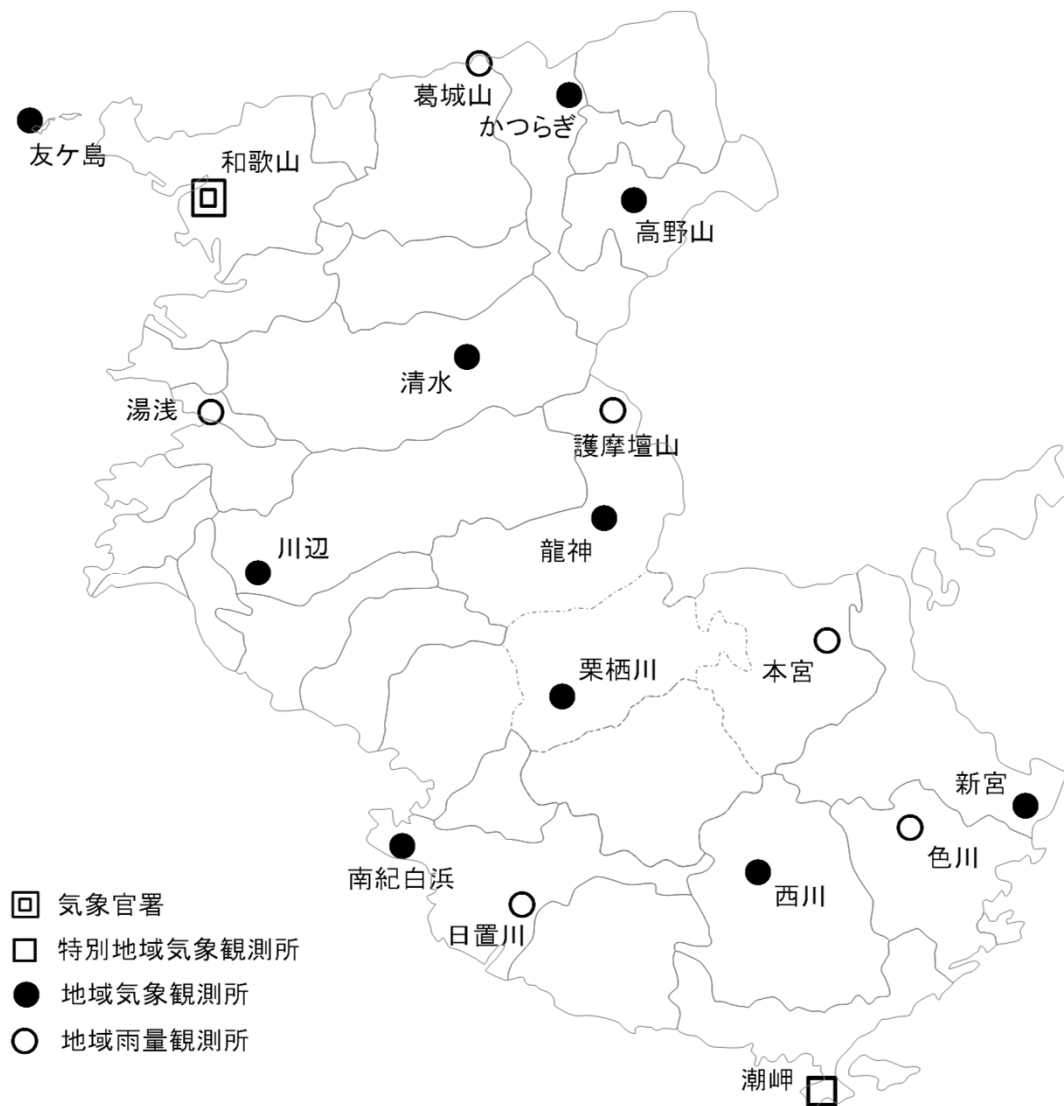


和歌山県の気象

2022年（令和4年）2月



気象観測所配置図

和歌山地方気象台

最新のデータはインターネットの気象庁ホームページでご覧下さい。
アドレスは<https://www.jma.go.jp/jma/index.html>です。

資料の解説

和歌山地方気象台・潮岬特別地域気象観測所の月統計値表（1）、（2）

要素	最小単位	要素	最小単位	要素	最小単位
気圧	0.1 hPa	気温	0.1 °C	蒸気圧	0.1 hPa
相対湿度	1 %	風速	0.1 m/s	風向	16 方位
日照時間	0.1 h	降水量	0.5 mm		

統計値の品質 ※Dは統計値	D	正常値（統計値を求める期間内の資料が全て揃っている場合）
	D)	準正常値（統計値を求める対象となる資料の一部が欠けているが、許容する資料数を満たす値）
	D]	資料不足値（統計値を求める対象となる資料が許容する資料数を満たさない値）
	×	欠測（統計値を求める期間内の観測結果が全て求められなかった場合）

「起日」欄の日付の右の*は、同一期間内に極値となる値が二つ以上あり、起日の新しい方を極値としたことを示します。

「大気現象」欄の記号の説明については、気象庁ホームページに掲載の「大気現象記号表」を参照願います。

https://www.data.jma.go.jp/obd/stats/data/mdrr/man/tenki_kigou.html

地域気象観測所の月報

要素	最小単位	要素	最小単位	要素	最小単位
気温	0.1 °C	風速	0.1 m/s	日照時間	0.1 h
相対湿度 ※	1 %	風向	16 方位	降水量	0.5 mm

「統計値の品質」は、上記の月統計値表（1）、（2）の解説と同じです。

※ 地域気象観測所で相対湿度の観測を行っているのは、龍神および栗栖川のみです。
その他の地点は、今後順次整備される予定です。

気 象 概 況

2022年2月

和歌山県

冬型の気圧配置が強い日が多かったため、平均気温は平年より低い地点が多く、かなり低くなった地点もありました。また、降水量はほとんどの地点で平年よりかなり少なく、日照時間は平年よりかなり多くなった地点がありました。

上旬 気圧の谷や寒気の影響を受ける日が多く、冬型の気圧配置となる日もありました。平均気温は多くの地点で平年に比べて低くなりました。降水量は多くの地点で平年に比べて少なく、平年に比べてかなり少なくなった地点もありました。

中旬 高気圧に覆われて晴れた日もありましたが、冬型の気圧配置の日が多くなりました。このため、気温は平年に比べて低くなり、かなり低くなった地点もありました。

下旬 前半は寒気の影響受けましたが、後半は高気圧に覆われる日が多くなりました。平均気温はほとんどの地点でかなり低く、降水量は全ての地点でかなり少なく、日照時間はかなり多くなった地点がありました。

気 候 表

和歌山

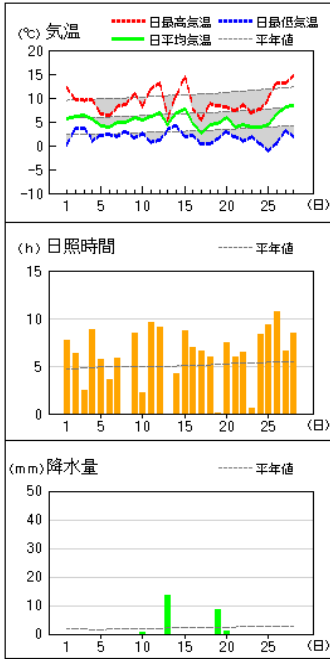
	気温				降水量				日照時間			
	本年 (°C)	平年 (°C)	平年差 (°C)	階級	本年 (mm)	平年 (mm)	平年比 (%)	階級	本年 (h)	平年 (h)	平年比 (%)	階級
上旬	5.3	5.9	-0.6	低い	0.5	15.1	3	かなり少ない	51.0	48.0	106	平年並
中旬	5.4	6.7	-1.3	低い	23.0	24.8	93	平年並	58.8	50.4	117	多い
下旬	5.5	7.7	-2.2	かなり低い	0.0	22.1	0	かなり少ない	56.3	44.6	126	多い
月	5.4	6.7	-1.3	低い	23.5	62.0	38	かなり少ない	166.1	143.1	116	かなり多い

潮岬

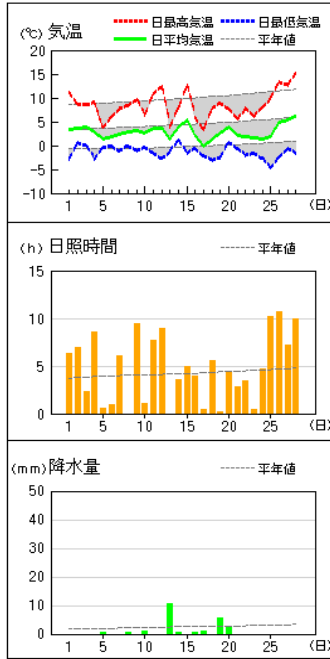
	気温				降水量				日照時間			
	本年 (°C)	平年 (°C)	平年差 (°C)	階級	本年 (mm)	平年 (mm)	平年比 (%)	階級	本年 (h)	平年 (h)	平年比 (%)	階級
上旬	6.8	8.0	-1.2	低い	10.0	28.9	35	少ない	61.4	68.0	90	少ない
中旬	7.5	8.8	-1.3	低い	34.0	46.4	73	平年並	63.4	66.0	96	平年並
下旬	7.3	9.8	-2.5	かなり低い	0.0	42.8	0	かなり少ない	80.2	53.9	149	かなり多い
月	7.2	8.8	-1.6	かなり低い	44.0	118.1	37	かなり少ない	205.0	187.9	109	平年並

アメダス 気象経過図：2022年02月01日-2022年02月28日

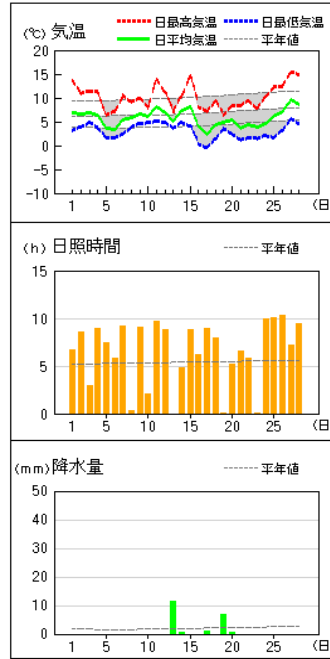
和歌山



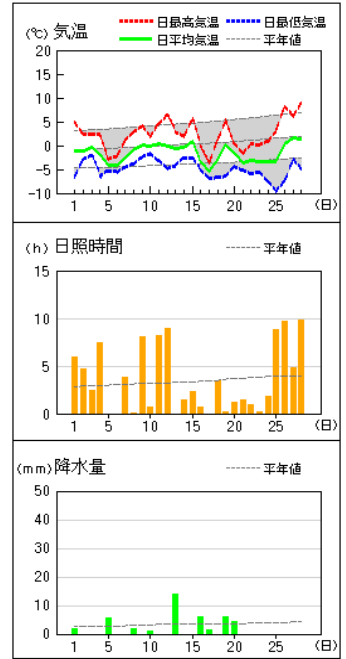
かつらぎ



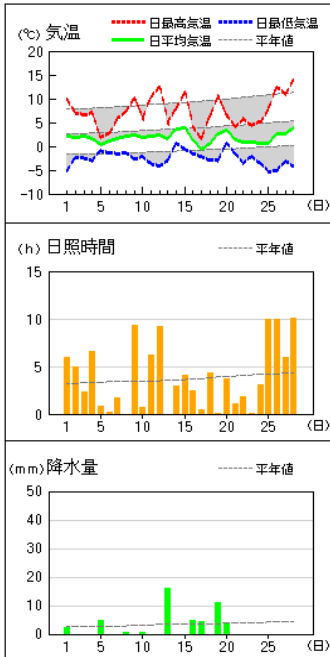
友ヶ島



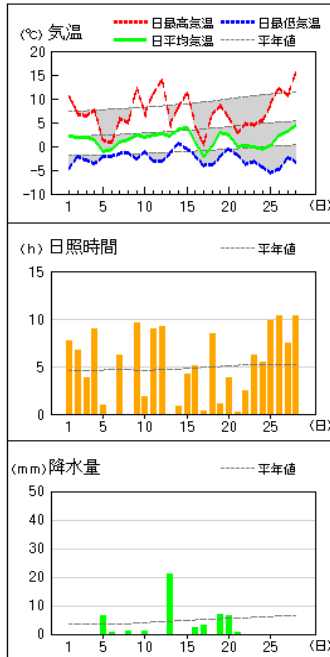
高野山



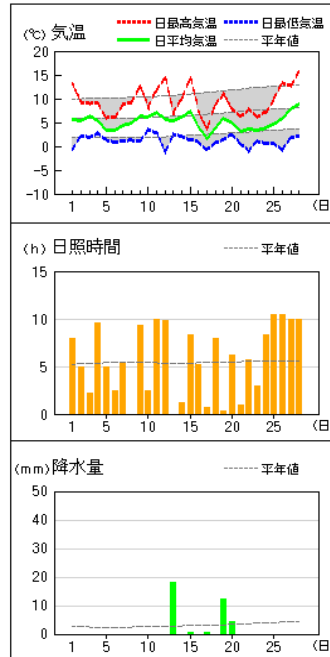
清水



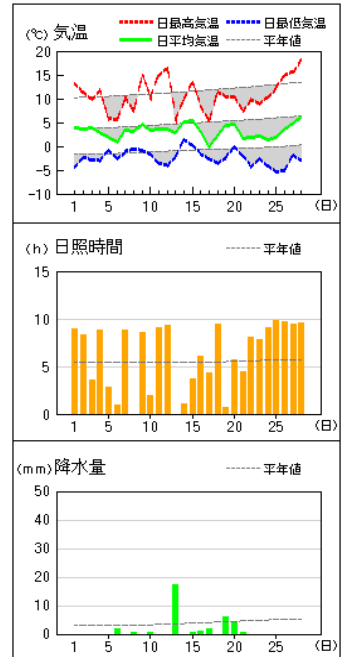
龍神



川辺

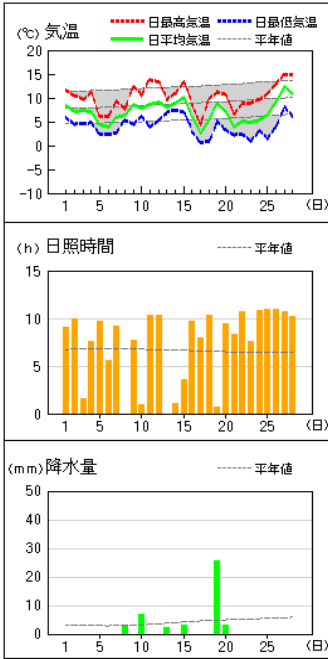


栗栖川

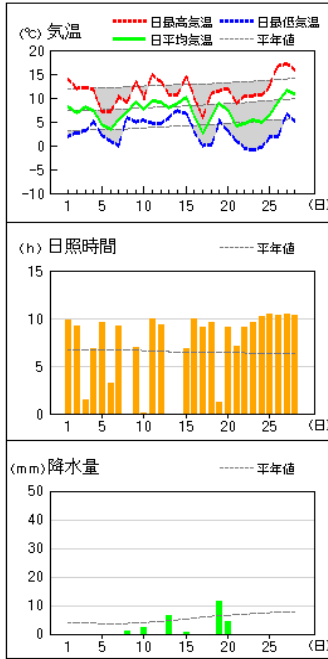


アメダス 気象経過図：2022年02月01日-2022年02月28日

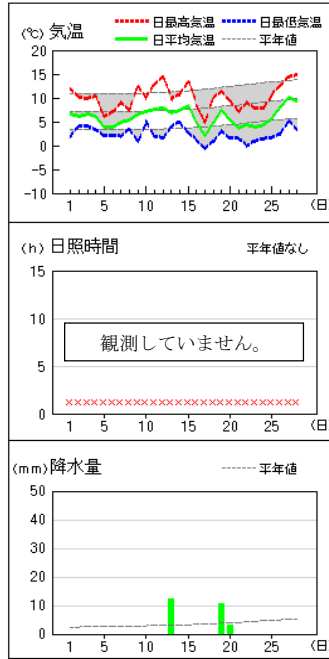
潮岬



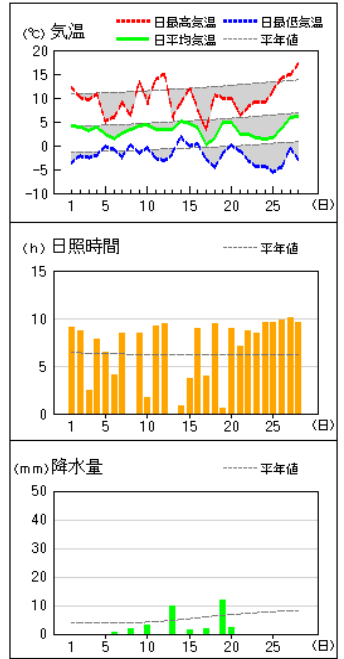
新宮



南紀白浜

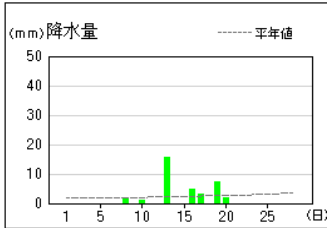


西川

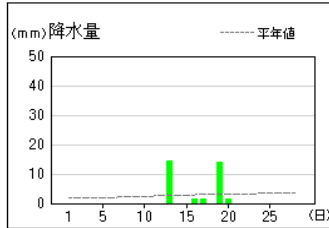


アメダス 気象経過図：2022年02月01日-2022年02月28日

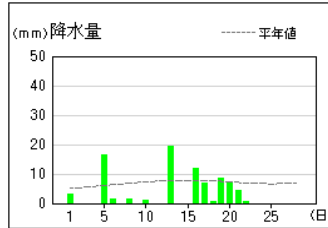
葛城山



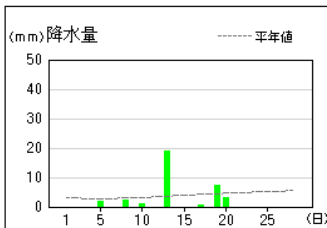
湯浅



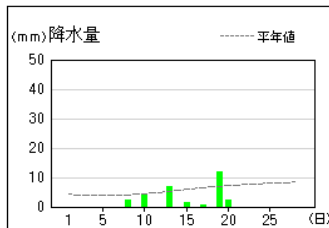
護摩壇山



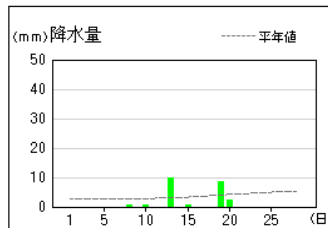
本宮



色川

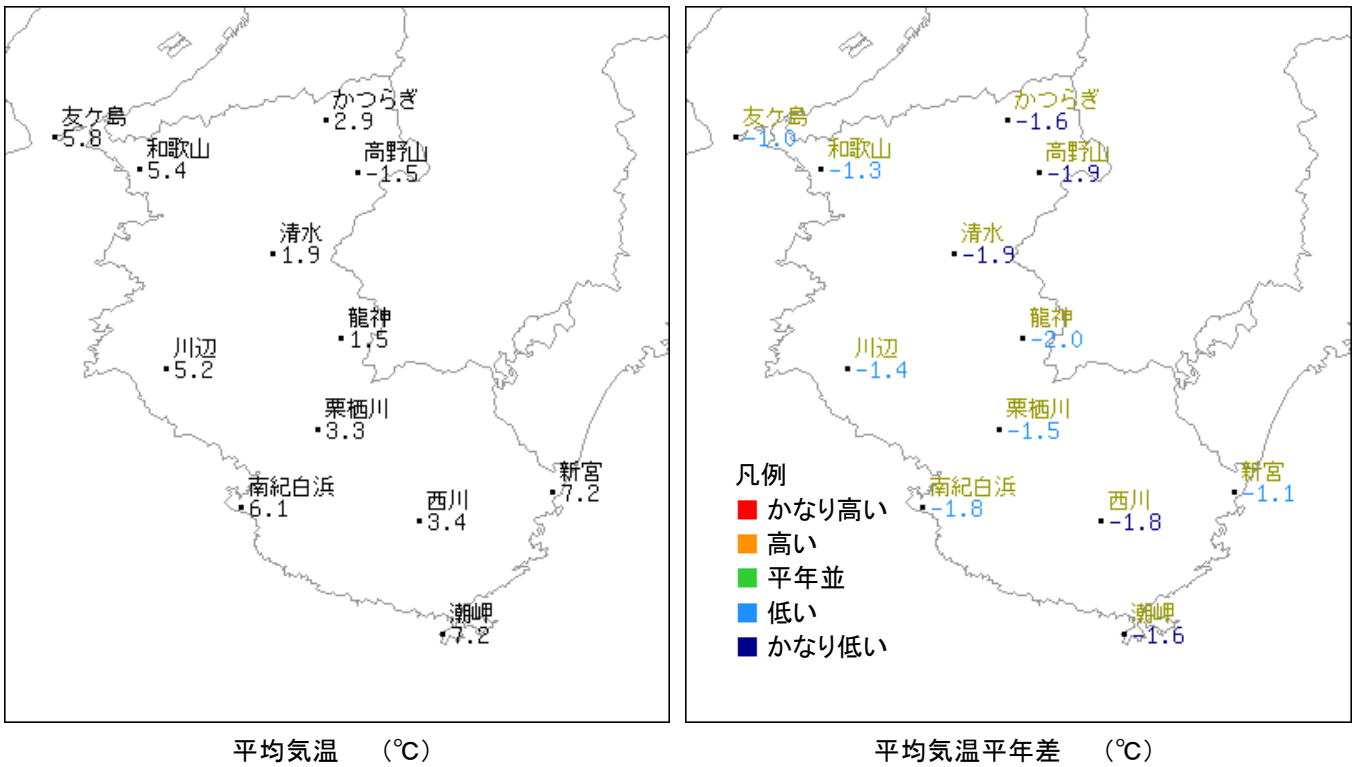


日置川

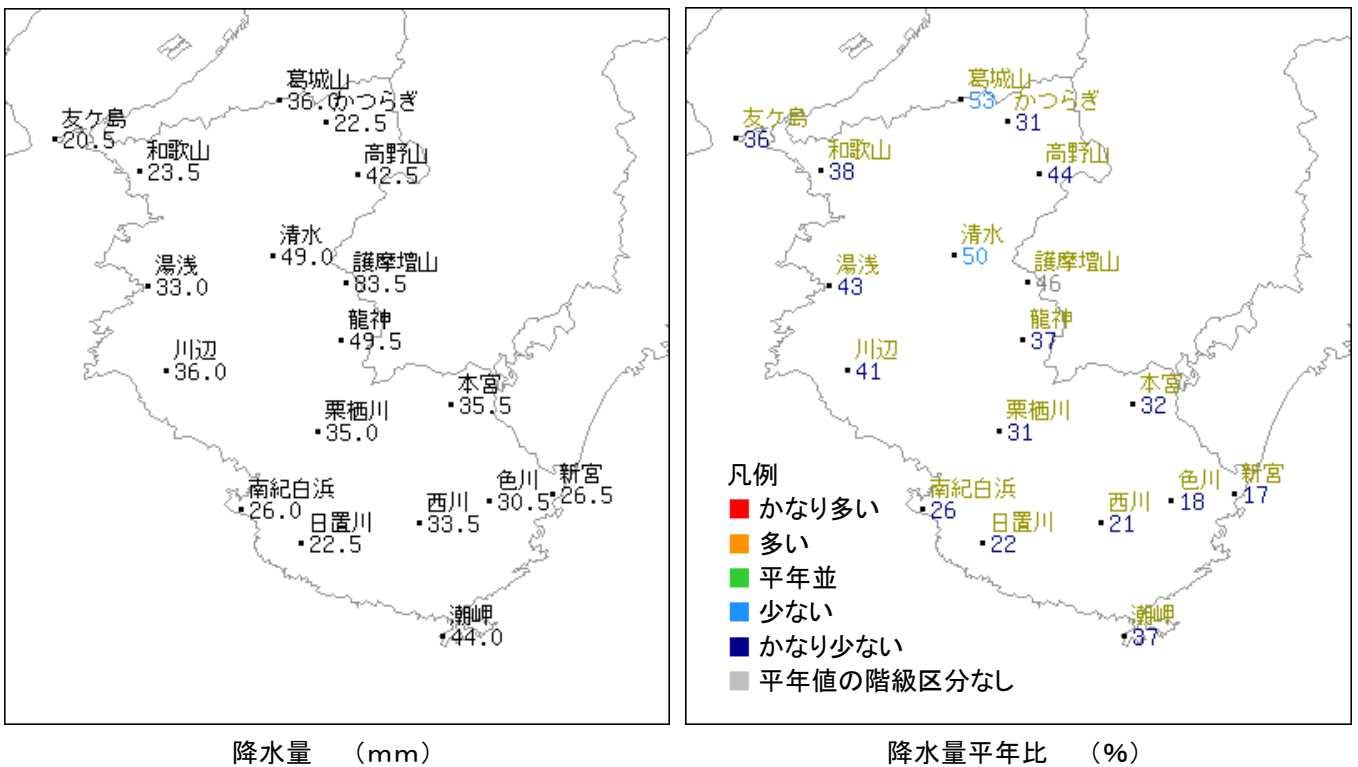


2022年2月

気温分布図（地域気象観測所）

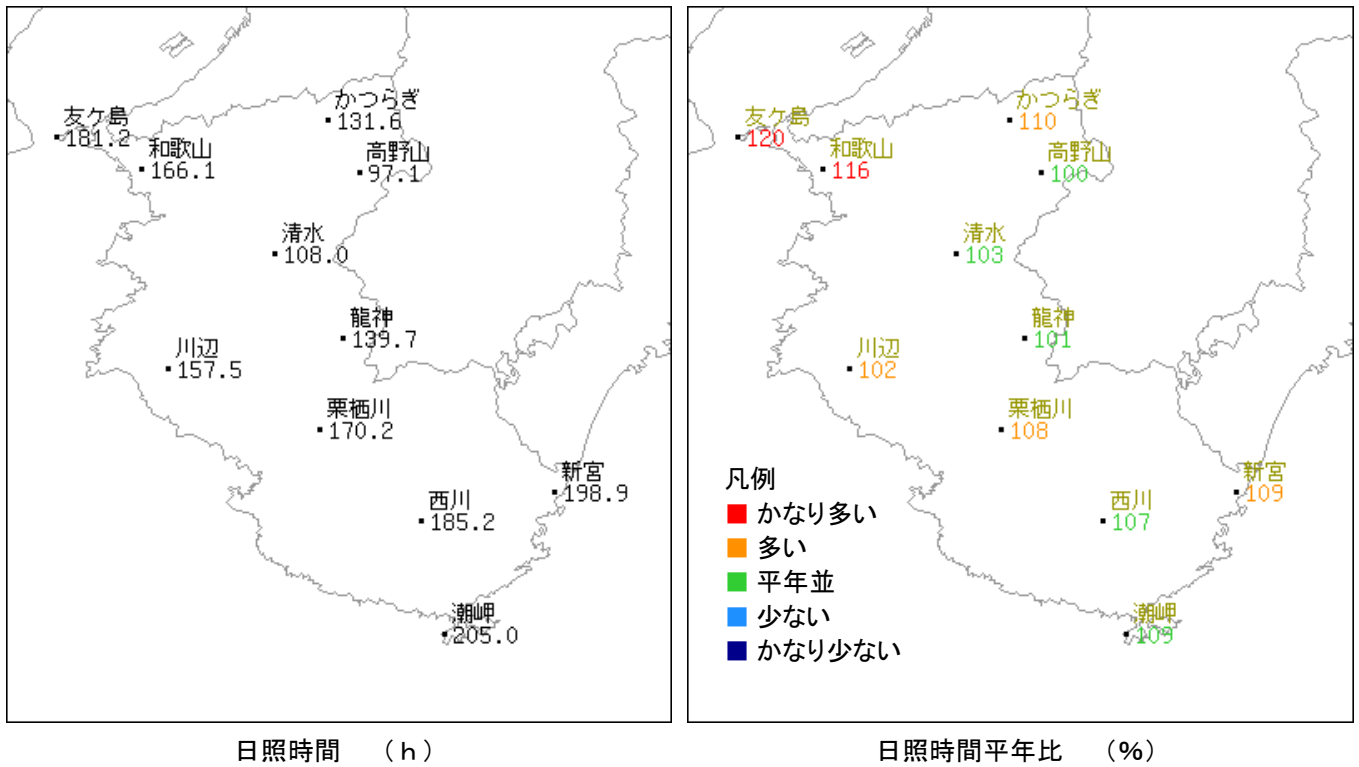


降水量分布図（地域気象観測所・地域雨量観測所）



2022年2月

日照時間分布図（地域気象観測所）



地上氣象觀測月統計值表 (1)

地点番号 47777 地点名 和歌山 (和歌山県)

氣象官署名 和歌山地方氣象台

2022年2月

日付	平均氣压		气温				平均蒸氣压		相对湿度		風速				日照時間 h	全天 日射量 MJ/m ²	平均 曇量 10分比		降水量				日付				
	現地 hPa	海面 hPa	平均 °C	最高 °C	起時 hm	最低 °C	起時 hm	平均 hPa	平均 %	最大 %	平均 (風程) m/s	最大 m/s	風向 16方位	起時 hm			最大 mm	最大1時間 起時 hm	最大10分間 起時 hm	日							
1	1018.7	1020.9	5.7	12.1	1316	0.2	0725	5.6	63	36	1321	4.4	10.3	W	1626	16.4	1618	7.7	0.0	0.0	2211	0.0	2121	1			
2	1020.7	1023.0	6.1	9.6	1520	3.6	2342	5.4	58	33	1426	3.2	7.2	WNW	0108	12.2	0102	6.3	—	—	—	—	—	2			
3	1018.5	1020.8	6.4	9.5	1440	3.6	0310	5.2	55	39	1250	3.0	6.4	NW	1336	10.5	1318	2.8	—	—	—	—	—	3			
4	1015.6	1017.9	5.6	9.7	1418	1.0	0701	4.9	55	36	1248	3.9	9.7	WNW	2241	13.4	2241	8.8	—	—	—	—	—	4			
5	1014.9	1017.2	4.1	6.6	1514	2.2	2333	4.1	51	37	1518	7.7	13.5	WNW	1657	18.8	1649	5.7	0.0	0.0	0720	0.0	0630	5			
6	1018.8	1021.1	3.8	6.3	1420	2.3	0128	4.1	51	40	1452	7.0	10.9	WNW	0229	15.0	1443	3.6	0.0	0.0	2012	0.0	1922	6			
7	1022.3	1024.6	4.8	8.2	1449	1.9	0736	4.9	57	45	1516	3.2	6.2	NW	0059	11.1	NW	0053	5.8	—	—	—	—	—	7		
8	1021.1	1023.4	5.0	8.6	1243	3.0	2400	5.9	68	46	1350	2.5	4.6	ENE	2328	7.2	ENE	2316	0.0	0.0	0.0	2026	0.0	1936	8		
9	1020.5	1022.8	6.0	10.8	1359	1.6	0653	5.6	63	37	1412	3.6	7.2	NE	1046	10.8	NNE	1020	—	—	—	—	—	9			
10	1016.3	1018.6	5.5	8.2	1614	2.6	2356	6.2	69	56	1030	2.9	6.6	N	0947	9.1	N	0944	2.2	0.5	0.5	1446	0.5	1356	10		
11	1019.9	1022.2	6.1	11.9	1354	0.7	0712	6.4	70	44	1550	3.1	5.9	N	1511	8.3	N	1357	9.6	—	—	—	—	—	11		
12	1021.3	1023.6	6.8	13.1	1543	1.2	0640	5.1	54	24	1621	3.0	6.2	N	1301	8.1	N	1318	9.1	—	—	—	—	—	12		
13	1017.4	1019.7	4.4	5.5	1226	3.3	0504	6.5	78	56	0018	3.4	6.3	NE	1957	10.2	ENE	2033	0.0	13.5	2.5	1818	1.0	1728	13		
14	1015.3	1017.6	6.8	10.5	1525	4.1	0310	6.7	69	46	1518	2.9	6.0	NNE	1229	9.7	N	1118	4.2	—	—	—	—	—	14		
15	1012.6	1014.9	7.7	14.3	1347	1.9	0702	6.7	66	39	1400	3.9	10.2	WNW	2300	14.7	WNW	2123	8.7	—	—	—	—	—	15		
16	1012.8	1015.1	4.6	7.7	1418	2.1	2400	4.8	56	39	0950	6.0	10.2	WNW	0931	16.4	WNW	0928	7.0	0.0	0.0	1804	0.0	1714	16		
17	1016.6	1018.9	2.6	5.4	1415	0.3	0232	4.0	56	38	1531	7.3	10.8	WNW	1244	17.2	NW	1120	6.6	0.0	0.0	0344	0.0	0254	17		
18	1025.4	1027.7	4.3	8.8	1553	0.4	0442	5.1	62	43	1615	2.9	5.8	N	1147	8.6	NW	0949	6.0	—	—	—	—	—	18		
19	1017.5	1019.8	4.7	8.3	1235	1.5	0429	6.8	79	58	1036	3.0	5.5	ENE	0711	8.2	NE	0826	0.1	8.5	2.0	1914	1.0	1639	19		
20	1011.8	1014.1	5.8	8.2	1336	2.9	2359	5.8	63	35	1431	6.2	11.2	WNW	1505	16.8	WNW	1510	7.5	1.0	0.5	0332	0.5	0242	20		
21	1021.1	1023.4	3.9	7.3	1340	1.8	0613	4.3	54	40	1344	6.1	9.5	WNW	1315	14.3	WNW	1142	6.0	—	—	—	—	—	21		
22	1022.9	1025.2	4.3	8.6	1412	0.9	0503	4.3	52	36	1627	5.7	11.6	WNW	1211	17.7	W	1032	6.4	0.0	0.0	0926	0.0	0836	22		
23	1023.9	1026.2	4.0	6.8	1354	1.8	0516	4.8	60	44	1508	3.7	7.0	NW	0224	10.9	NW	0219	0.6	0.0	0.0	2400	0.0	2326	23		
24	1023.1	1025.4	4.0	7.6	1536	0.3	0549	4.7	60	37	1628	3.5	7.2	WNW	1716	13.7	WNW	1512	8.3	0.0	0.0	0252	0.0	0202	24		
25	1022.9	1025.3	4.5	9.9	1400	-1.1	0649	4.8	59	36	1353	2.9	6.1	NW	1452	10.2	NW	1447	9.3	0.0	0.0	1239	0.0	1149	25		
26	1019.6	1021.9	6.6	13.1	1408	0.5	0703	6.0	63	25	1329	3.0	5.3	WSW	1648	7.0	WSW	1621	10.7	—	—	—	—	—	26		
27	1016.1	1018.3	8.1	13.1	1525	3.1	0602	6.1	59	32	1526	3.4	8.6	NW	1010	13.6	NW	1003	6.6	0.0	0.0	1035	0.0	0945	27		
28	1020.2	1022.4	8.4	14.8	1345	1.7	0642	5.3	51	20	1348	2.5	4.7	W	1338	7.3	WSW	1336	8.4	—	—	—	—	—	28		
合計	1018.7	1021.0	5.3	9.0		2.2		5.2	59		4.1								51.0	0.5					上		
中計	1017.1	1019.4	5.4	9.4		1.8		5.8	65		4.2								58.8	23.0					中		
下計	1021.2	1023.5	5.5	10.2		1.1		5.0	57		3.9								56.3	0.0					下		
月平均	1018.9	1021.1	5.4	9.4		1.8		5.4	61		4.1								166.1	23.5					月		
最大・高				14.8		4.1					13.5			WNW	18.8					13.5	2.5				1.0	最大	
起日				28		14					5									13					19*	大	
最小・低				5.4		-1.1					20																小
起日				17		25					28																

地上気象観測月統計値表 (2)

地点番号 47777 地点名 和歌山 (和歌山県) 気象官署名 和歌山地方気象台 2022年2月

日付	降雪の深さ合計 cm	最深積雪 cm	最低海面気圧 hPa	起時 hh	気温階級区分(°C)				最高	平均	最低	最高	平均	最低	最高	最高	天気現象		天気概況		日付								
					<0	0	5	10									15	20	25	30		35	昼	夜					
1	-	-	1017.3	1606													晴後曇一時雨	雨後晴時々曇	夜	1									
2	-	-	1021.9	1755													曇時々曇	曇時々晴		2									
3	-	-	1018.9	1546													曇後一時晴	曇後晴		3									
4	-	-	1015.8	1538													晴時々曇	晴後雪時々みぞれ一時曇		4									
5	-	-	1014.8	0353													晴時々曇一時雪	晴		5									
6	-	-	1018.5	0111													曇時々晴	曇一時雪後晴		6									
7	-	-	1023.3	1750													晴一時曇	曇時々晴		7									
8	-	-	1021.4	1342													曇後雨	雨時々曇後晴		8									
9	-	-	1020.3	2326													晴時々曇	曇時々晴、みぞれを伴う		9									
10	-	-	1016.6	1626													曇後雨時々晴	晴		10									
11	-	-	1019.0	0114													晴	晴		11									
12	-	-	1021.8	1725													晴一時曇	晴後一時曇		12									
13	-	-	1016.8	1630													雨一時雪	曇時々雨		13									
14	-	-	1016.2	1634													曇後時々晴	晴一時曇		14									
15	-	-	1012.0	1723													晴時々曇	晴後雨時々曇		15									
16	-	-	1013.8	0022													曇時々晴一時雪、みぞれを伴う	曇後晴時々雪		16									
17	-	-	1013.8	0118													晴後一時曇	晴時々曇		17									
18	-	-	1024.6	0029													曇時々晴	曇時々晴		18									
19	-	-	1013.6	2330													雨時々曇	雨後時々曇		19									
20	-	-	1011.4	0626													曇一時雪後晴、みぞれを伴う	曇一時雪後晴、みぞれを伴う		20									
21	-	-	1019.4	0002													晴後一時曇	晴時々曇		21									
22	-	-	1023.0	1359													曇一時雨後晴、みぞれを伴う	晴後一時曇		22									
23	-	-	1024.2	1501													曇時々晴	曇後晴一時雪、みぞれを伴う		23									
24	-	-	1024.0	1555													晴後時々曇	晴時々曇		24									
25	-	-	1023.4	1639													晴後一時雨	晴		25									
26	-	-	1016.7	2400													晴	晴時々曇		26									
27	-	-	1014.8	0342													晴一時雨	晴		27									
28	-	-	1020.5	1730													晴後時々曇	晴時々曇		28									
合計					19.0	10.1	7.6	6.4	8.9								気温(°C)		日最大風速 (m/s)		日平均曇量 (10分比)		現象日数		日照日数		月間日照率 %		
上旬					14.7	N	W(0.0)E	S	21.3	13.5	0.0	0.0	0.0	0.0	0.0	0.0	0.0	0.0	0.0	0.0	0.0	0.0	0.0	0.0	0.0	0.0	0.0	0.0	0.0
中旬					3.0			4.3	起日	13	0.0	0.0	0.0	0.0	0.0	0.0	0.0	0.0	0.0	0.0	0.0	0.0	0.0	0.0	0.0	0.0	0.0	0.0	0.0
下旬					2.2			0.7	起日	13	0.0	0.0	0.0	0.0	0.0	0.0	0.0	0.0	0.0	0.0	0.0	0.0	0.0	0.0	0.0	0.0	0.0	0.0	0.0
月					0.6	0.4	0.1	0.1	0.3	0.0	0.5	1.0	1.0	3.0	5.0	7.0	10.0	0	5	10	20	50	100	0	0	0	0	0	0
最大			1011.4																										
最低																													
起日			20																										

地上氣象觀測月統計值表 (1)

氣象官署名和歌山地方氣象台 2022年2月

地点番号 4778 地点名 潮岬 (和歌山県)

日付	平均気圧		気温				平均蒸気圧		相対湿度		風速				日照時間		全天日射量		降水量							
	現地 hPa	海面 hPa	平均 °C	最高 °C	最低 °C	最高 °C	最低 °C	平均 hPa	平均 %	平均 %	平均 m/s	最大 m/s	最大 16方位	最大瞬間 16方位	最大瞬間 起時 hm	最大瞬間 風向	日照時間 h	MJ/m ²	10分比	mm	最大1時間 mm	最大1時間 起時 hm	最大10分間 起時 hm	日付		
1	1010.9	1019.4	8.5	11.7	1355	5.9	0725	5.5	49	36	1710	6.0	12.2	W	1425	21.0	NNW	2255	9.1	—	—	—	—	1		
2	1013.3	1021.8	7.1	10.5	1452	4.5	0524	4.7	47	29	1424	4.6	9.8	WNW	0021	17.4	WNW	0216	9.9	—	—	—	—	2		
3	1010.6	1019.1	7.5	9.7	1516	4.6	0352	5.0	48	31	1519	3.8	7.5	WNW	1159	12.1	NW	1014	1.6	—	—	—	—	3		
4	1007.2	1015.7	7.2	11.4	1411	4.8	0432	4.2	42	21	1512	3.9	8.0	WNW	1548	16.5	NW	2326	7.6	—	—	—	—	4		
5	1007.2	1015.7	4.5	6.1	1337	2.5	2259	4.2	50	35	0936	6.9	9.9	WNW	0915	18.7	NW	0822	9.7	—	—	—	—	5		
6	1011.4	1020.0	4.0	6.2	1309	2.4	0314	4.3	53	42	1421	6.4	10.1	WNW	1515	17.7	WNW	1506	5.6	0.0	0.0	1006	0.0	0916	6	
7	1015.0	1023.6	5.9	9.5	1418	2.7	0708	4.7	51	38	1306	4.4	10.0	W	1621	14.4	W	1613	9.2	—	—	—	—	7		
8	1013.7	1022.3	6.5	7.6	1512	5.3	2358	7.3	76	48	0224	2.0	4.3	NW	0059	8.0	N	2236	0.0	3.0	1.0	2010	0.5	2006	8	
9	1012.5	1021.0	8.7	12.5	1155	4.5	0529	7.1	63	38	1151	2.5	4.2	NE	2116	9.9	W	1259	7.7	—	—	—	—	9		
10	1007.7	1016.2	7.9	10.5	1033	6.2	2305	9.0	84	62	2400	3.1	5.4	ENE	1058	8.6	ENE	1056	1.0	7.0	3.0	1343	1.5	1300	10	
11	1011.4	1019.8	8.7	13.9	1538	3.9	0521	6.2	56	36	1558	2.7	5.0	WNW	0020	8.1	NNW	2256	10.3	—	—	—	—	11		
12	1014.0	1022.5	9.1	13.3	1316	5.3	0626	5.6	49	29	1035	2.3	4.3	NNE	0015	8.9	NNE	0012	10.3	—	—	—	—	12		
13	1008.8	1017.3	8.2	9.7	0920	6.9	1151	8.5	79	58	0655	3.8	8.1	NE	1638	13.7	NE	1635	0.0	2.5	1.0	1918	0.5	1851	13	
14	1007.0	1015.4	8.9	10.9	1604	7.5	2359	8.4	74	62	1518	3.3	5.7	ENE	1619	9.5	ENE	1614	1.1	—	—	—	—	14		
15	1005.8	1014.2	10.1	13.4	1511	7.0	0550	8.9	73	42	2249	4.1	13.3	W	2258	19.3	W	2257	3.6	3.0	2.5	1133	1.0	1130	15	
16	1004.5	1013.0	6.1	8.7	0003	3.0	2400	4.9	52	42	1602	5.7	8.6	W	1510	15.3	NW	0856	9.7	—	—	—	—	16		
17	1009.0	1017.7	2.6	4.5	1405	0.7	0907	4.3	58	42	1457	5.8	10.1	NW	0726	21.5	NW	0742	7.9	0.0	0.0	1510	0.0	1420	17	
18	1017.7	1026.3	5.5	9.9	1407	0.8	0516	5.4	59	46	1116	3.0	6.2	WNW	0037	9.7	WNW	0030	10.3	—	—	—	—	18		
19	1010.0	1018.4	8.8	11.3	1153	5.2	0009	9.6	84	66	0644	3.8	6.9	E	1245	11.2	ENE	1218	0.7	25.5	8.0	1536	3.5	1532	19	
20	1002.3	1010.7	7.1	10.7	0046	3.3	2400	6.5	63	39	1243	6.2	12.4	WNW	1456	21.6	WNW	1447	9.5	3.0	2.0	0241	0.5	0243	20	
21	1013.3	1021.9	3.9	6.7	1344	2.2	0651	4.6	57	43	1341	6.1	9.8	WNW	1304	17.6	WNW	1259	8.3	0.0	0.0	0323	0.0	0233	21	
22	1014.7	1023.3	5.2	8.9	1524	2.5	0553	4.3	49	30	1630	6.5	11.0	WNW	1323	19.7	WNW	1315	10.7	—	—	—	—	22		
23	1015.8	1024.4	5.0	8.9	1420	0.9	0610	4.1	47	30	1249	3.7	7.9	WNW	1300	14.2	WNW	1247	7.6	—	—	—	—	23		
24	1014.7	1023.3	5.4	9.7	1529	3.1	0657	4.4	49	34	1605	4.7	8.8	W	1432	16.5	WNW	1446	10.8	—	—	—	—	24		
25	1014.9	1023.5	6.4	10.9	1614	1.5	0611	4.5	47	30	1113	4.7	11.5	W	1404	15.5	W	1255	11.0	—	—	—	—	25		
26	1012.9	1021.3	9.2	12.9	2400	3.8	0617	6.9	59	38	0925	4.6	9.7	W	2300	13.8	WSW	2400	10.9	—	—	—	—	26		
27	1008.4	1016.7	12.4	15.0	1434	8.1	2400	6.5	45	23	1607	6.8	13.5	W	0501	18.9	W	0534	10.7	—	—	—	—	27		
28	1013.1	1021.5	11.0	14.9	1349	5.9	0653	5.7	43	22	1020	4.0	9.4	W	1742	13.3	W	1724	10.2	—	—	—	—	28		
合計	1011.0	1019.5	6.8	9.6	—	4.3	—	5.6	56	—	—	4.4	—	—	—	—	—	—	61.4	10.0	—	—	—	—	—	
中旬	1009.1	1017.5	7.5	10.6	—	4.4	—	6.8	65	—	—	4.1	—	—	—	—	—	—	63.4	34.0	—	—	—	—	中	
下旬	1013.5	1022.0	7.3	11.0	—	3.5	—	5.1	50	—	—	5.1	—	—	—	—	—	—	80.2	0.0	—	—	—	—	下	
月平均	1011.0	1019.5	7.2	10.4	—	4.1	—	5.9	57	—	—	4.5	—	—	—	—	—	—	205.0	44.0	—	—	—	—	月	
最大・高	—	—	—	15.0	—	8.1	—	—	—	—	—	—	13.5	W	—	21.6	WNW	—	—	25.5	8.0	—	—	—	最大	
起日	—	—	—	27	—	27	—	—	—	—	—	—	27	—	—	20	—	—	—	19	19	—	—	—	大	
最小・低	—	—	—	4.5	—	0.7	—	—	—	—	—	—	—	—	—	—	—	—	—	—	—	—	—	—	—	小
起日	—	—	—	17	—	17	—	—	—	—	—	—	—	—	—	—	—	—	—	—	—	—	—	—	—	—

地上気象観測月統計値表 (2)

地点番号 47778 地点名 潮岬 (和歌山県) 気象官署名 和歌山地方気象台 2022年2月

日付	降雪の深さ合計 cm	最深積雪 cm	最低海面気圧 hPa	気温階級区分(°C)				最高	最低	観測期間 19日13時 ~20日3時	月最大24時間降水量 (mm)	気温(°C)				日最大風速 (m/s)		日平均雲量 (10分比)		現象日数 雪 霧 雷	日照率 %	日付
				<0	≥25	≥30	≥35					平均	最高	最低	最高	最高	最低	最高	最高			
1			1016.5				1616														夜	1
2			1019.6				0029															2
3			1016.8				1555															3
4			1013.2				1506															4
5			1013.5				0439															5
6			1017.4				0128															6
7			1021.4				1504															7
8			1020.2				1516															8
9			1018.1				2400															9
10			1014.0				1647															10
11			1016.2				0139															11
12			1021.2				1353															12
13			1012.7				2330															13
14			1012.5				0253															14
15			1011.0				1815															15
16			1011.6				1601															16
17			1011.7				0352															17
18			1023.5				0040															18
19			1009.0				2400															19
20			1006.6				0401															20
21			1017.7				0008															21
22			1020.6				1441															22
23			1021.9				1435															23
24			1020.5				1439															24
25			1020.9				1506															25
26			1016.2				2400															26
27			1013.4				0427															27
28			1019.5				1523															28
合計																						
上旬																						
中旬																						
下旬																						
月																						
最大																						
最低																						
起日																						

地域気象観測気温月報

和歌山県 (65) 2022年2月
 単位:℃ 1/2頁

観測所名 日付	かつらぎ			友ヶ島			和歌山			高野山			清水			龍神			川辺			
	平均	最高	最低	平均	最高	最低	平均	最高	最低	平均	最高	最低	平均	最高	最低	平均	最高	最低	平均	最高	最低	
1	3.5	11.1	-2.8	6.8	13.7	3.2	5.7	12.1	0.2	-1.1	5.0	-6.5	2.1	9.8	-5.2	2.2	10.5	-4.5	5.6	13.1	-0.7	
2	3.7	8.7	0.6	6.6	10.9	3.9	6.1	9.6	3.6	-1.2	2.4	-2.8	1.9	7.0	-2.3	1.8	6.9	-2.1	5.5	9.3	2.2	
3	3.9	8.6	0.0	7.0	11.5	4.9	6.4	9.5	3.6	-0.4	2.4	-2.0	2.1	6.6	-2.5	1.9	6.4	-2.9	6.3	9.0	1.9	
4	2.9	9.1	-2.8	6.3	11.3	3.7	5.6	9.7	1.0	-1.9	2.5	-6.3	1.7	7.1	-3.0	1.3	7.7	-3.7	5.5	9.1	2.8	
5	1.5	3.8	-0.3	3.7	6.5	1.7	4.1	6.6	2.2	-4.2	-2.9	-5.3	0.5	1.9	-0.9	-1.0	1.3	-2.2	3.4	6.0	1.4	
6	1.8	6.1	-0.2	3.5	7.1	1.6	3.8	6.3	2.3	-4.1	-2.2	-5.5	1.1	2.8	-1.3	-0.6	0.8	-2.2	3.4	6.2	0.9	
7	2.5	7.8	-1.2	5.5	10.6	2.4	4.8	8.2	1.9	-2.5	1.2	-4.6	1.7	5.8	-1.6	0.9	6.0	-1.5	4.4	8.8	1.1	
8	3.0	8.4	0.0	5.9	9.1	3.8	5.0	8.6	3.0	-0.8	2.8	-3.8	2.2	7.3	-1.3	1.4	5.0	-1.4	5.0	9.2	1.3	
9	3.2	9.6	-1.0	6.7	9.9	4.6	6.0	10.8	1.6	0.2	4.1	-2.4	2.4	10.1	-2.7	2.5	12.1	-2.7	6.3	12.6	1.1	
10	2.7	6.3	-0.3	6.1	7.9	4.8	5.5	8.2	2.6	-0.2	1.8	-1.7	1.8	5.8	-2.1	2.0	6.7	-1.0	6.1	8.2	3.6	
11	3.7	10.9	-1.6	8.1	13.9	5.1	6.1	11.9	0.7	0.4	4.6	-3.2	2.1	10.4	-3.6	2.3	11.1	-3.1	7.1	11.7	2.9	
12	3.7	12.4	-2.7	7.0	11.1	4.8	6.8	13.1	1.2	-0.2	6.5	-4.9	2.5	12.5	-4.2	2.7	14.0	-3.2	5.6	14.4	-1.2	
13	1.4	4.0	-1.2	5.2	7.2	3.6	4.4	5.5	3.3	-0.5	3.0	-2.5	1.7	4.9	-3.0	2.2	4.7	-1.4	5.3	6.8	2.6	
14	3.8	7.9	1.2	7.3	10.4	4.9	6.8	10.5	4.1	-0.4	2.0	-4.2	3.6	7.9	0.7	3.6	8.1	0.7	6.2	10.0	2.1	
15	5.4	12.7	-1.5	8.1	14.7	4.1	7.7	14.3	1.9	1.0	5.6	-2.7	3.8	11.4	-0.5	4.0	11.2	-0.5	7.3	14.3	1.4	
16	2.1	5.9	-0.5	4.1	8.2	0.3	4.6	7.7	2.1	-3.3	0.0	-5.2	1.4	4.2	-1.5	1.0	4.2	-2.1	4.2	7.3	1.0	
17	0.0	3.5	-2.2	2.5	7.2	-0.4	2.6	5.4	0.3	-5.3	-3.5	-6.9	-0.5	1.6	-2.2	-2.0	0.5	-4.0	1.6	3.7	-0.7	
18	1.5	7.8	-3.0	4.5	9.3	1.5	4.3	8.8	0.4	-2.8	1.5	-6.7	0.6	6.5	-2.9	0.2	6.8	-3.9	3.8	8.8	0.8	
19	2.6	9.0	-2.5	4.9	6.3	3.6	4.7	8.3	1.5	0.1	5.4	-6.4	2.7	10.7	-3.0	3.0	8.6	-2.0	6.0	11.2	1.4	
20	3.9	7.7	0.7	5.3	8.3	2.5	5.8	8.2	2.9	-1.5	0.3	-4.4	3.3	6.7	0.7	2.5	6.0	-0.6	5.0	7.8	2.5	
21	2.1	5.6	-0.7	3.6	8.5	1.2	3.9	7.3	1.8	-3.6	-1.5	-5.1	1.3	4.1	-1.6	0.0	2.9	-1.8	3.1	6.3	0.5	
22	1.9	7.8	-2.0	4.4	9.5	1.6	4.3	8.6	0.9	-3.1	0.4	-5.9	0.8	5.8	-3.6	0.1	4.8	-3.9	3.7	7.8	-1.0	
23	1.7	6.2	-1.6	4.0	7.8	1.5	4.0	6.8	1.8	-3.3	0.1	-5.6	1.0	4.4	-2.1	0.0	4.5	-3.2	3.5	6.2	1.1	
24	1.5	8.1	-2.7	4.7	10.3	2.1	4.0	7.6	0.3	-3.4	0.9	-7.6	0.6	5.1	-3.6	-0.5	5.4	-4.4	3.9	7.2	0.7	
25	2.0	10.0	-4.7	6.2	12.4	1.7	4.5	9.9	-1.1	-3.3	3.2	-9.6	0.6	7.8	-5.4	0.2	8.8	-5.7	4.7	9.8	0.7	
26	4.8	13.3	-2.4	7.2	12.4	3.2	6.6	13.1	0.5	0.3	8.2	-7.4	2.6	12.5	-5.0	2.4	12.1	-4.9	5.9	13.3	-0.8	
27	5.4	12.7	-0.6	9.6	15.5	5.6	8.1	13.1	3.1	1.7	6.2	-2.9	2.7	11.0	-3.1	3.2	10.7	-2.3	7.9	12.7	1.9	
28	6.1	15.5	-1.6	8.7	14.8	4.5	8.4	14.8	1.7	1.3	9.2	-5.1	3.9	14.3	-4.2	4.3	16.0	-3.4	8.8	15.9	2.2	
29																						
30																						
31																						
月極値		15.5	-4.7		15.5	-0.4		14.8	-1.1		9.2	-9.6		14.3	-5.4		16.0	-5.7		15.9	-1.2	
起日		28	25		27	17		28	25		28	25		28	25		28	25		28	25	
上旬平均	2.9	8.0	-0.8	5.8	9.9	3.5	5.3	9.0	2.2	-1.6	1.7	-4.1	1.8	6.4	-2.3	1.2	6.3	-2.4	5.2	9.2	1.6	
中旬平均	2.8	8.2	-1.3	5.7	9.7	3.0	5.4	9.4	1.8	-1.2	2.5	-4.7	2.1	7.7	-1.9	2.0	7.5	-2.0	5.2	9.6	1.3	
下旬平均	3.2	9.9	-2.0	6.1	11.4	2.7	5.5	10.2	1.1	-1.7	3.3	-6.1	1.7	8.1	-3.6	1.2	8.2	-3.7	5.2	9.9	0.7	
月平均	2.9	8.6	-1.3	5.8	10.2	3.1	5.4	9.4	1.8	-1.5	2.5	-4.9	1.9	7.4	-2.5	1.5	7.3	-2.6	5.2	9.5	1.2	
0°C未満日数	0	0	23	0	0	1	0	0	1	21	4	28	1	0	26	4	0	27	0	0	0	5
25°C以上日数	0	0	0	0	0	0	0	0	0	0	0	0	0	0	0	0	0	0	0	0	0	0
30°C以上日数	0	0	0	0	0	0	0	0	0	0	0	0	0	0	0	0	0	0	0	0	0	0
35°C以上日数	0	0	0	0	0	0	0	0	0	0	0	0	0	0	0	0	0	0	0	0	0	0
積算気温	0			0			0			0			0			0			0		0	

地域気象観測気温月報

和歌山県 (65) 2022年2月
単位: °C 2/2頁

観測所名 日付	栗栖川			新宮			南紀白浜			西川			潮岬		
	平均	最高	最低	平均	最高	最低	平均	最高	最低	平均	最高	最低	平均	最高	最低
1	4.0	13.1	-4.4	8.1	13.9	1.9	6.7	11.8	2.0	4.1	12.2	-3.5	8.5	11.7	5.9
2	3.7	11.3	-2.3	6.8	12.0	2.6	6.2	10.2	4.1	3.8	10.1	-2.2	7.1	10.5	4.5
3	3.8	9.9	-2.8	8.2	12.1	3.1	6.6	9.8	4.1	3.2	9.7	-2.5	7.5	9.7	4.6
4	2.9	11.9	-3.0	7.4	11.8	5.2	6.1	10.5	3.4	3.9	11.0	-2.0	7.2	11.4	4.8
5	1.8	5.9	-0.9	4.4	7.1	2.1	3.9	6.1	2.1	2.4	5.1	-0.1	4.5	6.1	2.5
6	1.0	5.6	-2.6	3.5	7.1	1.0	3.9	7.1	2.2	1.3	6.0	-0.8	4.0	6.2	2.4
7	3.3	10.3	-1.2	5.4	10.3	-0.1	5.0	9.1	2.0	2.7	9.1	-2.5	5.9	9.5	2.7
8	3.1	7.3	-0.5	7.2	9.1	5.9	5.5	7.5	3.5	3.5	6.4	0.2	6.5	7.6	5.3
9	4.6	15.0	-0.8	9.2	13.4	5.0	6.6	12.5	1.0	4.2	13.3	-1.5	8.7	12.5	4.5
10	3.5	10.1	-1.7	7.7	10.0	5.4	7.1	9.8	5.1	4.4	9.0	-0.4	7.9	10.5	6.2
11	3.7	15.0	-3.5	9.4	14.9	4.7	7.7	13.0	1.9	3.3	13.9	-2.6	8.7	13.9	3.9
12	3.7	16.3	-4.0	9.2	13.4	4.7	7.8	14.4	1.7	3.5	15.0	-3.2	9.1	13.3	5.3
13	3.0	5.7	-2.3	8.0	10.6	5.8	7.0	9.9	4.0	3.4	6.1	-1.7	8.2	9.7	6.9
14	5.2	9.9	1.5	9.0	10.6	7.4	7.3	10.7	4.9	5.2	9.0	1.8	8.9	10.9	7.5
15	5.3	13.5	0.2	10.2	14.4	6.7	8.3	13.5	2.6	4.6	12.0	-0.1	10.1	13.4	7.0
16	3.2	8.4	-1.5	6.3	10.1	2.9	5.0	8.5	1.2	3.8	7.5	0.3	6.1	8.7	3.0
17	-0.1	5.3	-2.7	2.7	6.0	0.0	2.1	4.9	-0.5	0.1	3.5	-2.8	2.6	4.5	0.7
18	2.3	11.4	-3.5	6.0	10.9	0.1	4.9	10.2	1.0	1.6	10.7	-4.5	5.5	9.9	0.8
19	4.3	10.4	-2.4	8.8	11.5	5.3	7.3	11.5	3.1	4.9	10.0	-1.5	8.8	11.3	5.2
20	4.7	10.3	-0.2	7.4	12.0	3.1	5.5	9.3	1.6	5.0	9.9	0.1	7.1	10.7	3.3
21	1.7	7.5	-2.0	4.1	9.0	1.0	3.6	7.2	1.5	2.3	6.5	-1.2	3.9	6.7	2.2
22	1.9	10.0	-4.3	4.7	10.4	-0.6	4.3	9.1	-0.1	2.5	8.1	-3.0	5.2	8.9	2.5
23	2.2	8.9	-2.6	5.5	10.5	-0.9	4.0	7.8	1.0	1.6	9.2	-4.4	5.0	8.9	0.9
24	1.5	10.4	-4.2	5.0	10.6	-0.4	4.3	8.0	1.5	1.4	9.2	-4.3	5.4	9.7	3.1
25	1.9	12.2	-5.3	6.5	12.5	1.9	5.6	10.7	1.6	1.6	11.7	-5.6	6.4	10.9	1.5
26	3.7	14.9	-5.2	9.2	16.7	2.0	8.1	12.7	2.5	3.7	14.2	-4.5	9.2	12.9	3.8
27	5.0	15.6	-1.9	11.6	17.2	6.7	10.1	14.5	5.2	5.8	14.9	-0.5	12.4	15.0	8.1
28	6.1	18.3	-3.1	10.9	15.8	5.0	9.3	14.9	3.1	6.1	17.4	-3.1	11.0	14.9	5.9
29															
30															
31															
月極値		18.3	-5.3		17.2	-0.9		14.9	-0.5		17.4	-5.6		15.0	0.7
起日		28	25		27	23		28	17		28	25		27	17
上旬平均	3.2	10.0	-2.0	6.8	10.7	3.2	5.8	9.4	3.0	3.4	9.2	-1.5	6.8	9.6	4.3
中旬平均	3.5	10.6	-1.8	7.7	11.4	4.1	6.3	10.6	2.2	3.5	9.8	-1.4	7.5	10.6	4.4
下旬平均	3.0	12.2	-3.6	7.2	12.8	1.8	6.2	10.6	2.0	3.1	11.4	-3.3	7.3	11.0	3.5
月平均	3.3	10.9	-2.4	7.2	11.6	3.1	6.1	10.2	2.4	3.4	10.0	-2.0	7.2	10.4	4.1
0°C未満日数	1	0	26	0	0	4	0	0	2	0	0	24	0	0	0
25°C以上日数	0	0	0	0	0	0	0	0	0	0	0	0	0	0	0
30°C以上日数	0	0	0	0	0	0	0	0	0	0	0	0	0	0	0
35°C以上日数	0	0	0	0	0	0	0	0	0	0	0	0	0	0	0
積算気温	0			33			10			0			34		

地域気象観測風向・風速月報

和歌山県 (65) 2022年2月
単位:(m/s) 1/3頁

観測所名	かつらぎ						友ヶ島						和歌山						高野山						清水									
	平均	最大	最大瞬間	最大瞬間	最大瞬間	最大瞬間	平均	最大	最大瞬間	最大瞬間	最大瞬間	最大瞬間	平均	最大	最大瞬間	最大瞬間	最大瞬間	最大瞬間	平均	最大	最大瞬間	最大瞬間	最大瞬間	平均	最大	最大瞬間	最大瞬間	最大瞬間	最大瞬間	平均	最大	最大瞬間	最大瞬間	
1	1.7	3.9	NNW	10.8	WSW	9.2	4.0	8.9	NW	17.9	NNW	3.2	10.3	W	16.4	W	16.4	W	1.5	4.6	NNW	11.6	NNW	1.1	5.1	NW	10.7	NNW	1.1	5.1	NW	10.7	NNW	
2	1.4	3.0	WSW	9.2	WSW	12.7	3.7	6.6	NNW	12.7	NNW	3.2	7.4	NNW	12.2	NNW	12.2	NNW	1.2	3.1	NNW	10.1	NNW	0.9	4.5	NNW	8.1	NNW	0.9	4.5	NNW	8.1	NNW	
3	1.3	4.1	NNE	7.5	WSM	N	3.2	6.7	N	12.2	N	3.0	6.4	NW	10.5	NNW	10.5	NNW	1.0	2.6	NW	8.6	NW	0.9	4.9	NNW	8.9	NNW	0.9	4.9	NNW	8.9	NNW	
4	1.5	3.0	WSM	7.8	WSM	NW	3.8	7.1	NW	12.5	NNW	3.9	9.7	NNW	13.4	NNW	13.4	NNW	1.2	3.1	NW	8.1	NNW	1.2	4.9	NNW	10.5	NNW	1.2	4.9	NNW	10.5	NNW	
5	2.0	3.2	NW	11.4	W	NNW	7.2	11.7	NNW	20.4	NNW	7.7	13.5	NNW	18.8	NNW	18.8	NNW	2.2	4.6	NNW	11.7	NNW	1.7	5.4	NW	12.1	NNW	1.7	5.4	NW	12.1	NNW	
6	2.1	3.5	W	11.9	WSM	NNW	6.6	10.1	NW	15.6	NNW	7.0	10.9	NNW	15.0	NNW	15.0	NNW	2.3	4.6	NNW	10.7	NNW	1.9	4.2	WSW	10.4	WSW	1.9	4.2	WSW	10.4	WSW	
7	1.3	3.3	WSM	7.6	W	WSM	3.6	7.1	NW	12.3	NW	3.2	6.2	NW	11.1	NW	11.1	NW	1.2	2.9	NNW	7.1	NNW	1.2	3.6	NW	7.0	NNW	1.2	3.6	NW	7.0	NNW	
8	1.4	2.9	N	4.9	SW	NE	1.2	2.8	NW	6.1	N	2.5	4.6	ENE	7.2	ENE	7.2	ENE	0.6	1.6	NNW	3.6	N	0.4	3.4	NNW	5.2	NNW	0.4	3.4	NNW	5.2	NNW	
9	2.4	4.5	ESE	7.6	E	ENE	3.6	7.3	NE	11.5	NE	3.6	7.2	NE	10.8	NNE	10.8	NNE	1.0	4.4	ENE	8.2	ENE	1.0	4.4	NNW	7.8	NNW	1.0	4.4	NNW	7.8	NNW	
10	1.8	3.4	NNE	5.7	N	ENE	3.0	6.7	NNW	12.1	NNW	2.9	6.6	N	9.1	N	9.1	N	0.9	2.1	ENE	5.3	NW	0.5	3.8	NNW	6.8	NNW	0.5	3.8	NNW	6.8	NNW	
11	2.3	4.8	N	9.5	N	N	2.9	7.9	NNW	12.0	N	3.1	5.9	N	8.3	N	8.3	N	1.2	2.6	NW	6.1	NW	0.8	3.9	NNW	9.2	NNW	0.8	3.9	NNW	9.2	NNW	
12	2.3	3.8	NE	6.5	SSE	ENE	1.8	4.7	NE	6.8	NE	3.0	6.2	N	8.1	N	8.1	N	1.0	3.4	E	6.0	E	0.8	4.1	NNW	8.3	NNW	0.8	4.1	NNW	8.3	NNW	
13	2.3	4.0	NNE	6.1	ENE	ENE	4.2	7.7	NE	13.3	NE	3.4	6.3	NE	10.2	ENE	10.2	ENE	0.9	3.5	ESE	5.6	ESE	0.3	1.7	NNW	2.6	NNW	0.3	1.7	NNW	2.6	NNW	
14	2.1	4.0	E	6.7	E	NE	3.3	9.3	NNW	15.7	N	2.9	6.0	NNE	9.7	N	9.7	N	1.1	2.3	SSE	3.8	NNE	1.1	4.8	NNW	7.5	NW	1.1	4.8	NNW	7.5	NW	
15	1.7	3.4	WSW	7.8	SW	ENE	4.5	10.3	NNW	15.6	NNW	3.9	10.2	NNW	14.7	NNW	14.7	NNW	0.9	3.3	NNW	9.1	SW	0.7	3.4	NW	7.4	NW	0.7	3.4	NW	7.4	NW	
16	1.7	3.4	NW	10.0	W	NNW	5.5	9.6	NW	16.6	NNW	6.0	10.2	NNW	16.4	NNW	16.4	NNW	1.9	3.5	NW	10.4	NW	1.6	3.9	NNW	11.8	NNW	1.6	3.9	NNW	11.8	NNW	
17	1.6	3.2	NNW	9.8	SW	NNW	6.6	12.4	NW	20.0	NW	7.3	10.8	NNW	17.2	NW	17.2	NW	2.3	4.2	NNW	13.3	NNW	1.8	4.5	W	11.0	NW	1.8	4.5	W	11.0	NW	
18	1.8	4.5	NNE	7.0	N	NE	2.5	5.3	NW	8.6	NNW	2.9	5.8	N	8.6	NW	8.6	NW	1.0	2.6	ENE	5.7	N	0.9	5.0	NNW	8.1	NNW	0.9	5.0	NNW	8.1	NNW	
19	1.6	3.9	ESE	5.7	ESE	NE	2.8	5.2	NNW	10.4	NW	3.0	5.5	ENE	8.2	NE	8.2	NE	1.6	5.1	SE	10.2	SSE	0.6	3.3	NW	7.3	NE	0.6	3.3	NW	7.3	NE	
20	1.7	5.0	NNE	11.5	N	NNW	5.6	10.5	NNW	17.9	NNW	6.2	11.2	NNW	16.8	NNW	16.8	NNW	2.4	5.0	NNW	14.7	NNW	2.5	6.9	NNW	13.8	NW	2.5	6.9	NNW	13.8	NW	
21	1.6	3.1	W	9.3	NNW	W	5.6	9.5	NW	16.5	NNW	6.1	9.5	NNW	14.3	NNW	14.3	NNW	2.5	4.2	NW	11.9	NNW	2.1	5.1	NW	10.2	NW	2.1	5.1	NW	10.2	NW	
22	1.4	3.8	NNW	11.0	SW	NNW	5.2	11.8	NNW	19.4	NNW	5.7	11.6	NNW	17.7	W	17.7	W	2.0	4.2	NW	13.1	NNW	1.5	5.0	W	11.9	WSW	1.5	5.0	W	11.9	WSW	
23	1.3	3.1	N	6.8	W	W	4.0	7.7	NNW	13.0	NNW	3.7	7.0	NW	10.9	NNW	10.9	NNW	1.2	2.9	NW	8.1	NNW	1.1	4.9	NNW	9.8	NNW	1.1	4.9	NNW	9.8	NNW	
24	1.5	5.0	N	8.3	N	N	3.0	5.4	NW	10.4	NNW	3.5	7.2	NNW	13.7	NNW	13.7	NNW	1.0	2.5	NNW	8.0	WSW	1.4	5.7	NNW	10.3	NW	1.4	5.7	NNW	10.3	NW	
25	1.6	3.4	SW	6.8	WSW	NE	2.9	5.8	NNW	8.3	NNW	2.9	6.1	NW	10.2	NW	10.2	NW	0.8	2.5	NNW	7.1	N	1.1	5.5	NNW	9.5	NNW	1.1	5.5	NNW	9.5	NNW	
26	1.5	2.8	WSM	6.7	WSM	NNE	1.8	4.0	S	4.9	SSE	3.0	5.3	WSW	7.0	WSW	7.0	WSW	1.2	3.1	WSW	7.3	SW	0.9	4.9	NW	8.5	NNW	0.9	4.9	NW	8.5	NNW	
27	1.6	3.7	NNW	12.9	WSM	NE	3.2	7.6	NW	13.6	NNW	3.4	8.6	NW	13.6	NW	13.6	NW	1.3	4.0	NNW	9.2	NNW	1.0	5.4	NW	10.2	NNW	1.0	5.4	NW	10.2	NNW	
28	1.8	4.3	SSW	7.6	S	NE	2.4	6.0	SSW	6.9	SW	2.5	4.7	W	7.3	WSW	7.3	WSW	1.0	2.4	NNW	5.8	N	0.8	3.7	NNW	7.5	WSW	0.8	3.7	NNW	7.5	WSW	
29																																		
30																																		
31																																		
月最大	5.0	N	12.9	WSW				12.4	NW	20.4	NW		13.5	NNW	18.8	NNW					5.1	SE	14.7	NNW		6.9	NW	13.8	NW					
起日	24		27					17		5			5		5						19		20			20								
上旬平均	1.7							4.0	NNW				4.1	NW						1.4	ENE					1.1	NNW						NNW	
中旬平均	1.9							4.0	ENE				4.2	NW						1.4	ENE					1.1	NNW						NNW	
下旬平均	1.5							3.5	NNW				3.9	NW						1.4	NW					1.2	NNW						NNW	
月平均	1.7							3.8	NNW				4.1	NW						1.4	ENE					1.1	NNW						NNW	
10m/s以上	0							6					8								0					0								
15m/s以上	0							0					0								0					0								
20m/s以上	0							0					0								0					0								
30m/s以上	0							0					0								0					0								

地域気象観測風向・風速月報

和歌山県 (65) 2022年2月
単位:(m/s) 2/3頁

観測所名	龍神					川辺					栗栖川					新宮					南紀白浜				
	平均	最大	最大風向	最大瞬間風速	最大瞬間風速	平均	最大	最大風向	最大瞬間風速	最大瞬間風速	平均	最大	最大風向	最大瞬間風速	最大瞬間風速	平均	最大	最大風向	最大瞬間風速	最大瞬間風速	平均	最大	最大風向	最大瞬間風速	最大瞬間風速
1	1.4	4.9	E	10.3	E	2.6	7.6	NW	16.0	WNW	1.5	4.3	SSW	8.7	WNW	2.7	6.9	NW	14.2	WNW	4.4	10.4	WNW	15.9	NNW
2	1.5	3.3	WNW	10.2	NE	2.5	7.1	NW	15.0	NW	1.4	3.8	NNE	7.4	WNW	2.2	7.0	NW	13.9	NW	5.2	10.8	NNW	16.5	NW
3	1.2	3.6	WNW	9.0	W	2.7	6.5	NW	12.9	WNW	1.4	4.7	WNW	9.5	WNW	2.9	5.7	NW	12.5	NW	5.4	8.9	NNW	13.9	NW
4	1.3	4.1	W	12.8	E	3.5	6.5	NW	12.6	NW	1.5	4.6	WNW	9.6	WNW	3.1	8.0	NW	14.0	NW	7.0	12.1	NNW	19.0	N
5	1.4	3.0	NNE	8.4	NE	6.1	9.2	WNW	17.5	WNW	2.1	4.8	NW	12.7	WNW	3.1	7.4	NW	17.1	NNW	9.5	13.9	NNW	20.1	NNW
6	1.5	3.1	N	8.8	N	5.9	8.8	WNW	16.5	NW	1.7	5.2	WNW	11.1	WNW	1.8	5.0	NW	11.8	NW	9.3	11.8	NW	18.0	NW
7	1.3	2.7	WSW	7.4	NNW	2.5	5.9	NW	11.3	NW	1.3	3.8	W	8.2	W	2.2	5.3	NW	8.5	NW	4.5	10.0	NNW	15.9	N
8	1.0	2.3	NW	3.4	NW	1.6	3.7	N	8.5	NNE	0.5	1.3	S	2.8	NE	2.7	5.0	NW	8.2	NW	2.7	7.7	NNW	10.8	N
9	1.1	3.4	E	6.4	ENE	1.9	5.6	NW	9.0	NNE	1.0	4.8	SSW	8.8	SSW	3.2	6.1	NW	10.0	NW	2.6	5.5	WNW	9.3	WNW
10	1.2	2.8	WNW	5.7	SW	2.1	4.7	N	10.2	NNE	0.7	2.7	NW	4.9	NNW	2.5	5.8	NW	10.2	NW	4.3	7.3	NNW	10.8	NNW
11	1.3	4.7	WSW	9.7	SW	2.6	4.9	NNW	10.3	N	1.2	3.9	N	8.9	N	3.0	5.7	NW	9.6	NW	4.7	8.4	NNW	11.3	NNW
12	1.6	3.9	E	6.8	ESE	1.6	3.3	NNW	7.1	NNW	0.9	2.8	SSW	5.4	SSW	2.5	5.6	NW	8.5	NW	2.4	5.0	SE	6.7	SE
13	1.6	3.3	WNW	5.5	NW	1.4	6.9	NNW	13.4	N	0.6	1.5	NE	3.1	E	2.6	6.9	NNW	11.3	NNW	2.6	5.9	NNW	8.7	NW
14	1.0	2.8	WSW	5.4	W	2.7	6.2	NNW	13.1	N	0.6	1.5	SSW	3.2	SSW	2.8	5.8	NW	8.3	NW	3.7	7.6	NNW	10.3	NNW
15	1.5	4.8	ENE	7.8	E	1.9	7.4	WNW	13.4	NW	0.9	4.0	SSW	8.3	WSW	2.9	6.7	SW	12.5	SW	2.4	8.5	NNW	13.4	NNW
16	1.5	3.4	E	8.3	S	3.9	7.2	NW	13.1	N	1.8	4.1	N	11.0	NNW	3.4	7.4	NW	13.4	WNW	7.3	10.6	NNW	16.5	NNW
17	1.6	3.8	E	11.6	SE	5.4	8.9	WNW	15.7	WNW	1.7	4.9	W	11.1	WNW	2.7	7.9	NW	16.0	NW	8.9	15.0	NNW	22.6	NNW
18	1.3	3.4	WNW	8.9	S	2.1	4.3	N	10.1	NW	1.1	3.8	N	7.9	NE	2.9	6.9	NW	11.8	NNW	4.4	7.2	NNW	10.3	NNW
19	1.5	3.1	WNW	5.6	NW	2.4	4.6	NNW	10.6	NNW	0.9	3.4	NE	6.1	NNE	2.4	4.7	NW	8.7	NW	3.8	8.0	NNW	11.8	NNW
20	2.0	4.8	W	12.1	ENE	5.2	9.6	NW	17.4	NW	2.3	6.6	WNW	15.1	NNE	2.7	7.5	NNW	16.1	NW	9.6	14.5	NNW	22.1	NW
21	1.7	3.4	NNW	9.0	ESE	4.7	8.1	WNW	14.9	NW	1.8	4.9	WNW	12.6	WNW	1.9	5.3	NW	14.8	NW	8.9	12.0	NW	18.0	NNW
22	1.6	5.3	WSW	14.0	N	3.8	8.1	NW	16.8	NW	2.0	6.2	WNW	16.4	WNW	2.3	4.8	NW	13.4	N	6.9	12.1	NNW	17.0	NNW
23	1.6	3.8	WNW	9.5	WNW	3.2	6.3	NW	12.5	NW	1.7	4.4	WNW	9.0	WNW	2.7	8.0	NW	15.7	NW	6.2	8.6	NNW	12.9	NNW
24	1.2	3.7	W	8.5	WNW	3.2	7.6	NW	14.3	NW	1.6	4.8	WNW	10.2	W	2.7	5.5	NW	11.6	NW	6.5	10.1	NW	15.4	NNW
25	1.2	4.2	WSW	9.8	SE	2.3	5.3	NW	10.5	NW	1.4	4.6	WNW	9.8	WNW	3.3	6.5	NW	11.5	NNW	5.2	8.1	NNW	12.3	NNW
26	1.6	5.8	ENE	10.5	NE	1.7	4.5	WNW	8.5	W	1.3	5.8	SSW	11.1	SSW	3.2	7.1	SW	12.3	SW	2.3	4.1	WSW	8.7	WSW
27	1.5	3.9	NW	11.1	NE	2.8	6.3	NNW	13.4	NNW	1.4	5.2	WNW	13.3	W	2.6	6.3	WSW	13.1	SW	4.6	11.4	NNW	14.9	NNW
28	1.4	3.5	E	7.7	ESE	1.9	4.7	W	8.4	WNW	1.3	4.7	SSW	8.3	SSW	2.7	5.1	SSW	8.6	WNW	3.3	6.3	WNW	9.3	WNW
29																									
30																									
31																									
月最大	5.8	ENE	14.0	N		9.6	NW	17.5	WNW		6.6	WNW	16.4	WNW		8.0	NW	17.1	NNW		15.0	NNW	22.6	NNW	
起日	26		22			20		5			20		22			23		5			17		17		
上旬平均	1.3					NW	3.1				NW	1.3				2.6					NW	5.5		NNW	
中旬平均	1.5					NW	2.8				N	2.8				5.0					NW	5.0		NNW	
下旬平均	1.5					NW	3.0				NW	1.6				2.7					NW	5.5		NNW	
月平均	1.4					NW	3.0				NW	1.3				2.7					NW	5.3		NNW	
10m/s以上 日数	0					0					0					0						13			
15m/s以上 日数	0					0					0					0						1			
20m/s以上 日数	0					0					0					0						0			
30m/s以上 日数	0					0					0					0						0			

地域気象観測風向・風速月報

和歌山県 (65) 2022年2月
単位:(m/s) 3/3頁

観測所名	西川					湖岬				
	平均	最大	最大風向	最大瞬間風向	最多	平均	最大	最大風向	最大瞬間風向	最多
日付										
1	1.6	4.5	NNE	13.4	NNW	6.0	12.2	W	21.0	NNW
2	1.5	4.3	NW	11.9	NNW	4.6	9.8	WNW	17.4	WNW
3	0.8	3.7	N	8.0	NNW	3.8	7.5	WNW	12.1	NW
4	1.3	3.3	NNE	10.3	N	3.9	8.0	WNW	16.5	NW
5	2.2	4.6	NNE	11.3	N	6.9	9.9	WNW	18.7	NW
6	1.6	4.2	NNE	11.2	N	6.4	10.1	WNW	17.7	WNW
7	0.9	3.0	W	7.0	N	4.4	10.0	W	14.4	W
8	0.2	1.2	NE	1.9	SW	2.0	4.3	NW	8.0	N
9	0.7	4.0	SSW	6.6	SW	2.5	4.2	NE	9.9	W
10	0.2	1.4	S	3.7	SSW	3.1	5.4	ENE	8.6	ENE
11	0.8	4.1	NE	8.7	N	2.7	5.0	WNW	8.1	NNW
12	0.7	3.3	SSW	6.3	SSW	2.3	4.3	NNE	8.9	NNE
13	0.4	2.4	NE	5.0	NE	3.8	8.1	NE	13.7	NE
14	0.3	1.5	ENE	3.4	ENE	3.3	5.7	ENE	9.5	ENE
15	0.4	2.8	S	6.2	SW	4.1	13.3	W	19.3	W
16	2.2	4.0	NE	10.9	N	5.7	8.6	W	15.3	NW
17	1.5	4.0	NNE	8.6	NW	5.8	10.1	NW	21.5	NW
18	0.7	3.6	SSW	7.2	SSW	3.0	6.2	WNW	9.7	WNW
19	0.6	2.5	NE	5.5	NNE	3.8	6.9	E	11.2	ENE
20	1.8	4.6	N	13.2	W	6.2	12.4	WNW	21.6	WNW
21	1.9	4.3	N	12.7	N	6.1	9.8	WNW	17.6	WNW
22	1.9	5.5	NNE	12.4	N	6.5	11.0	WNW	19.7	WNW
23	1.2	4.7	NW	11.3	NE	3.7	7.9	WNW	14.2	WNW
24	1.3	4.5	NE	8.5	WSW	4.7	8.8	W	16.5	WNW
25	0.8	3.7	NNE	7.5	N	4.7	11.5	W	15.5	W
26	1.0	4.2	SSW	9.6	SSW	4.6	9.7	W	13.8	WSW
27	1.3	4.6	NNE	14.8	N	6.8	13.5	W	18.9	W
28	1.0	3.6	SSW	7.6	SSW	4.0	9.4	W	13.3	W
29										
30										
31										
月最大		5.5	NNE	14.8	N		13.5	W	21.6	WNW
起日		22		27			27		20	
上旬平均	1.1				NNE	4.4				WNW
中旬平均	0.9				NE	4.1				WNW
下旬平均	1.3				NNE	5.1				WNW
月平均	1.1				NNE	4.5				WNW
10m/s以上日数		0					9			
15m/s以上日数		0					0			
20m/s以上日数		0					0			
30m/s以上日数		0					0			

地域気象観測降水量月報

和歌山県 (65) 2022年2月
単位:mm 1/2頁

観測所名	葛城山	かつらぎ	友ヶ島	和歌山	高野山	湯浅	清水	膳摩壇山	龍神	川辺	本宮	栗栖川	新宮	南紀白浜	西川	色川
1	0.0	0.0	0.0	0.0	2.0	0.0	2.5	3.0	0.0	0.0	0.0	0.0	0.0	0.0	0.0	0.0
2	0.0	0.0	0.0	0.0	0.0	0.0	0.0	0.0	0.0	0.0	0.0	0.0	0.0	0.0	0.0	0.0
3	0.0	0.0	0.0	0.0	0.0	0.0	0.0	0.0	0.0	0.0	0.0	0.0	0.0	0.0	0.0	0.0
4	0.0	0.0	0.0	0.0	0.0	0.0	0.0	0.0	0.0	0.0	0.0	0.0	0.0	0.0	0.0	0.0
5	0.0	0.5	0.0	0.0	5.5	0.0	5.0	16.5	6.5	0.0	2.0	0.0	0.0	0.0	0.0	0.0
6	0.0	0.0	0.0	0.0	0.0	0.0	0.0	1.5	0.5	0.0	0.0	2.0	0.0	0.0	0.5	0.0
7	0.0	0.0	0.0	0.0	0.0	0.0	0.0	0.0	0.0	0.0	0.0	0.0	0.0	0.0	0.0	0.0
8	2.0	0.5	0.0	0.0	2.0	0.0	0.5	1.5	1.0	0.0	2.5	0.5	1.0	0.0	2.0	2.5
9	0.0	0.0	0.0	0.0	0.0	0.0	0.0	0.0	0.0	0.0	0.0	0.0	0.0	0.0	0.0	0.0
10	1.0	1.0	0.0	0.5	1.0	0.0	0.5	1.0	1.0	0.0	1.0	0.5	2.5	0.0	3.0	4.5
11	0.0	0.0	0.0	0.0	0.0	0.0	0.0	0.0	0.0	0.0	0.0	0.0	0.0	0.0	0.0	0.0
12	0.0	0.0	0.0	0.0	0.0	0.0	0.0	0.0	0.0	0.0	0.0	0.0	0.0	0.0	0.0	0.0
13	15.5	10.5	11.5	13.5	14.0	14.5	16.0	19.5	21.0	18.0	19.0	17.5	6.5	12.5	10.0	7.0
14	0.0	0.5	0.0	0.0	0.0	0.0	0.0	0.0	0.0	0.0	0.0	0.0	0.0	0.0	0.0	0.0
15	0.0	0.0	0.0	0.0	0.0	0.0	0.0	0.0	0.0	0.5	0.0	0.5	0.5	0.0	1.5	1.5
16	5.0	0.5	0.0	0.0	6.0	1.5	5.0	12.0	2.5	0.0	0.0	1.0	0.0	0.0	0.0	0.0
17	3.0	1.0	1.0	0.0	1.5	1.5	4.5	7.0	3.0	0.5	0.5	2.0	0.0	0.0	2.0	0.5
18	0.0	0.0	0.0	0.0	0.0	0.0	0.0	0.5	0.0	0.0	0.0	0.0	0.0	0.0	0.0	0.0
19	7.5	5.5	7.0	8.5	6.0	14.0	11.0	8.5	7.0	12.5	7.5	6.0	11.5	10.5	12.0	12.0
20	2.0	2.5	0.5	1.0	4.5	1.5	4.0	7.5	6.5	4.5	3.0	4.5	4.5	3.0	2.5	2.5
21	0.0	0.0	0.0	0.0	0.0	0.0	0.0	4.5	0.5	0.0	0.0	0.5	0.0	0.0	0.0	0.0
22	0.0	0.0	0.0	0.0	0.0	0.0	0.0	0.5	0.0	0.0	0.0	0.0	0.0	0.0	0.0	0.0
23	0.0	0.0	0.0	0.0	0.0	0.0	0.0	0.0	0.0	0.0	0.0	0.0	0.0	0.0	0.0	0.0
24	0.0	0.0	0.0	0.0	0.0	0.0	0.0	0.0	0.0	0.0	0.0	0.0	0.0	0.0	0.0	0.0
25	0.0	0.0	0.0	0.0	0.0	0.0	0.0	0.0	0.0	0.0	0.0	0.0	0.0	0.0	0.0	0.0
26	0.0	0.0	0.0	0.0	0.0	0.0	0.0	0.0	0.0	0.0	0.0	0.0	0.0	0.0	0.0	0.0
27	0.0	0.0	0.0	0.0	0.0	0.0	0.0	0.0	0.0	0.0	0.0	0.0	0.0	0.0	0.0	0.0
28	0.0	0.0	0.0	0.0	0.0	0.0	0.0	0.0	0.0	0.0	0.0	0.0	0.0	0.0	0.0	0.0
29																
30																
31																
最大日降水量	15.5	10.5	11.5	13.5	14.0	14.5	16.0	19.5	21.0	18.0	19.0	17.5	11.5	12.5	12.0	12.0
起日	13	13	13	13	13	13	13	13	13	13	13	13	13	13	13	19
最大時間降水量	3.0	2.0	2.0	2.5	4.0	3.0	3.5	3.5	4.0	3.5	3.0	3.5	3.5	5.5	4.0	4.0
起日 時分	16 01:39	20 01:11	13 18:35	13 18:18	5 04:51	19 14:56	17 02:45	13 18:03	5 06:07	13 17:45	13 14:31	13 16:30	19 23:49	19 18:05	19 23:16	19 23:35
最大10分間降水量	1.0	1.0	1.0	1.0	1.0	1.0	1.5	1.0	1.5	1.0	1.0	1.0	1.0	2.0	1.5	1.0
起日 時分	17 01:53	13 12:10	13 17:45	19 16:38	13 18:28	19 16:50	17 02:07	20 02:02	20 00:55	20 01:36	20 01:01	20 00:46	20 02:43	19 17:47	20 00:49	20 01:04
上旬合計	3.0	2.0	0.0	0.5	10.5	0.0	8.5	23.5	9.0	0.0	5.5	3.0	3.5	0.0	5.5	7.0
中旬合計	33.0	20.5	20.5	23.0	32.0	33.0	40.5	55.0	40.0	36.0	30.0	31.5	23.0	26.0	28.0	23.5
下旬合計	0.0	0.0	0.0	0.0	0.0	0.0	0.0	5.0	0.5	0.0	0.0	0.5	0.0	0.0	0.0	0.0
月合計	36.0	22.5	20.5	23.5	42.5	33.0	49.0	83.5	49.5	36.0	35.5	35.0	26.5	26.0	33.5	30.5
1mm以上日数	7	5	3	3	9	5	7	11	8	3	6	6	5	3	7	6
10mm以上日数	1	1	1	1	1	2	2	3	1	2	1	1	1	2	2	1
30mm以上日数	0	0	0	0	0	0	0	0	0	0	0	0	0	0	0	0
50mm以上日数	0	0	0	0	0	0	0	0	0	0	0	0	0	0	0	0
70mm以上日数	0	0	0	0	0	0	0	0	0	0	0	0	0	0	0	0
100mm以上日数	0	0	0	0	0	0	0	0	0	0	0	0	0	0	0	0

地域気象観測降水量月報

和歌山県 (65) 2022年2月
単位:mm 2/2頁

観測所名	日置川	潮岬
日付		
1	0.0	0.0
2	0.0	0.0
3	0.0	0.0
4	0.0	0.0
5	0.0	0.0
6	0.0	0.0
7	0.0	0.0
8	0.5	3.0
9	0.0	0.0
10	0.5	7.0
11	0.0	0.0
12	0.0	0.0
13	10.0	2.5
14	0.0	0.0
15	0.5	3.0
16	0.0	0.0
17	0.0	0.0
18	0.0	0.0
19	8.5	25.5
20	2.5	3.0
21	0.0	0.0
22	0.0	0.0
23	0.0	0.0
24	0.0	0.0
25	0.0	0.0
26	0.0	0.0
27	0.0	0.0
28	0.0	0.0
29		
30		
31		
最大日降水量	10.0	25.5
起日	13	19
最大1時間降水量	3.0	8.0
起日 時分	19 19:15	19 15:36
最大10分間降水量	1.5	3.5
起日 時分	19 18:35	19 15:32
上旬合計	1.0	10.0
中旬合計	21.5	34.0
下旬合計	0.0	0.0
月合計	22.5	44.0
1mm以上日数	3	6
10mm以上日数	1	1
30mm以上日数	0	0
50mm以上日数	0	0
70mm以上日数	0	0
100mm以上日数	0	0

地域気象観測日照時間月報

和歌山県 (65) 2022年2月
単位:h 1/1頁

観測所名	かつらぎ	友ヶ島	和歌山	高野山	清水	龍神	川辺	栗栖川	新宮	西川	潮岬
日付											
1	6.3	6.7	7.7	6.0	5.9	7.7	7.9	9.0	9.8	9.1	9.1
2	6.9	8.6	6.3	4.7	4.9	6.7	4.9	8.3	9.2	8.7	9.9
3	2.3	3.0	2.4	2.4	2.3	3.8	2.2	3.6	1.5	2.4	1.6
4	8.6	8.9	8.8	7.4	6.6	8.9	9.6	6.8	6.8	7.8	7.6
5	0.6	7.5	5.7	0.0	0.8	0.9	5.0	2.8	9.6	6.4	9.7
6	1.0	5.8	3.6	0.0	0.2	0.0	2.4	0.9	3.2	4.1	5.6
7	6.1	9.2	5.8	3.8	1.7	6.2	5.5	8.8	9.2	8.5	9.2
8	0.0	0.3	0.0	0.1	0.0	0.0	0.0	0.0	0.0	0.0	0.0
9	9.5	9.1	8.5	8.1	9.3	9.6	9.3	8.6	7.0	8.5	7.7
10	1.1	2.1	2.2	0.7	0.7	1.8	2.4	1.9	0.1	1.7	1.0
11	7.7	9.7	9.6	8.2	6.2	9.0	9.9	9.1	10.0	9.2	10.3
12	8.9	8.8	9.1	8.9	9.2	9.2	9.8	9.3	9.3	9.5	10.3
13	0.0	0.0	0.0	0.0	0.0	0.0	0.0	0.0	0.0	0.0	0.0
14	3.6	4.8	4.2	1.5	2.9	0.8	1.2	1.1	0.0	0.8	1.1
15	5.0	8.8	8.7	2.3	4.1	4.2	8.3	3.7	6.8	3.7	3.6
16	4.0	6.2	7.0	0.7	2.5	5.1	5.2	6.1	9.9	8.9	9.7
17	0.4	9.0	6.6	0.0	0.4	0.3	0.7	4.3	9.1	4.0	7.9
18	5.6	7.9	6.0	3.5	4.3	8.5	7.9	9.5	9.6	9.5	10.3
19	0.2	0.1	0.1	0.2	0.1	1.1	0.3	0.7	1.2	0.6	0.7
20	4.4	5.2	7.5	1.2	3.7	3.8	6.2	5.7	9.1	8.9	9.5
21	2.8	6.6	6.0	1.4	1.1	0.2	1.0	4.5	7.1	7.1	8.3
22	3.5	5.8	6.4	0.9	1.8	2.4	5.7	8.1	9.1	8.7	10.7
23	0.4	0.1	0.6	0.2	0.1	6.2	2.9	7.8	9.6	8.4	7.6
24	4.7	10.0	8.3	1.8	3.1	5.4	8.3	9.1	10.2	9.6	10.8
25	10.2	10.1	9.3	8.8	10.0	9.8	10.5	9.8	10.4	9.6	11.0
26	10.7	10.3	10.7	9.7	10.0	10.3	10.5	9.7	10.3	9.8	10.9
27	7.2	7.2	6.6	4.8	6.0	7.5	10.0	9.4	10.5	10.1	10.7
28	9.9	9.4	8.4	9.8	10.1	10.3	9.9	9.6	10.3	9.6	10.2
29											
30											
31											
旬合計 上旬	42.4	61.2	51.0	33.2	32.4	45.6	49.2	52.7	56.4	57.2	61.4
旬合計 中旬	39.8	60.5	58.8	26.5	33.4	42.0	49.5	49.5	65.0	55.1	63.4
旬合計 下旬	49.4	59.5	56.3	37.4	42.2	52.1	58.8	68.0	77.5	72.9	80.2
月合計	131.6	181.2	166.1	97.1	108.0	139.7	157.5	170.2	198.9	185.2	205.0
0.1時間未満日数	2	1	2	4	2	3	2	2	3	2	2

地域気象観測相対湿度月報

和歌山県(65) 2022年2月
蒸気圧単位:hPa 相対湿度単位:% 1/2頁

観測所名	かつらぎ			友ヶ島			和歌山			高野山			清水			龍神			川辺		
	平均 蒸気圧	平均 湿度	最小 湿度	平均 蒸気圧	平均 湿度	最小 湿度	平均 蒸気圧	平均 湿度	最小 湿度	平均 蒸気圧	平均 湿度	最小 湿度	平均 蒸気圧	平均 湿度	最小 湿度	平均 蒸気圧	平均 湿度	最小 湿度	平均 蒸気圧	平均 湿度	最小 湿度
1							5.6	63	36							4.4	67	26			
2							5.4	58	33							4.4	65	33			
3							5.2	55	38							4.4	65	33			
4							4.9	55	36							4.0	62	31			
5							4.1	51	37							4.4	77	48			
6							4.1	51	40							4.0	68	55			
7							4.9	57	45							4.2	66	41			
8							5.9	68	46							6.2	91	76			
9							5.6	63	37							5.7	83	30			
10							6.2	69	56							6.3	90	57			
11							6.4	70	44							5.0	75	31			
12							5.1	54	24							4.5	66	21			
13							6.5	78	56							6.8	94	81			
14							6.7	69	46							7.0	89	54			
15							6.7	66	39							6.7	85	47			
16							4.8	56	39							4.7	72	46			
17							4.0	56	38							3.9	74	50			
18							5.1	62	43							4.5	75	42			
19							6.8	79	58							6.9	90	65			
20							5.8	63	35							5.1	69	42			
21							4.3	54	40							3.8)	62)	47)			
22							4.3	52	36							3.8	62	41			
23							4.8	60	44							3.8	63	42			
24							4.7	60	37							3.9	69	35			
25							4.8	59	36							3.9	68	30			
26							6.0	63	25							5.0	74	29			
27							6.1	59	32							5.2	72	30			
28							5.3	51	20							4.2	60	14			
29																					
30																					
31																					
月極値																					
起日																					
上旬平均							5.2	59								4.8	73	14			
中旬平均							5.8	65								5.5	79	28			
下旬平均							5.0	57								4.2	66				
月平均							5.4	61								4.9	73				

地域気象観測相対湿度月報

和歌山県 (65) 2022年2月
 蒸気圧単位:hPa 相対湿度単位:% 2/2頁

観測所名	栗栖川		新宮		南紀白浜		西川		潮岬		
	平均 蒸気圧	平均 湿度	平均 蒸気圧	平均 湿度	平均 蒸気圧	平均 湿度	平均 蒸気圧	平均 湿度	平均 蒸気圧	平均 湿度	
日付											
1	4.6	64	23						5.5	49	36
2	4.4	59	29						4.7	47	29
3	4.7	62	30						5.0	48	31
4	4.4	63	26						4.2	42	21
5	4.2	61	39						4.2	50	35
6	4.8	74	50						4.3	53	42
7	4.5	60	35						4.7	51	38
8	6.8	89	69						7.3	76	48
9	6.4	80	29						7.1	63	38
10	7.0	90	58						9.0	84	62
11	5.1	72	24						6.2	56	36
12	4.8	69	17						5.6	49	29
13	7.6	98	90						8.5	79	58
14	8.1	93	60						8.4	74	62
15	8.0	90	52						8.9	73	42
16	5.0	65	41						4.9	52	42
17	4.4	75	40						4.3	58	42
18	4.9	73	31						5.4	59	46
19	7.6	91	59						9.6	84	66
20	5.7	67	37						6.5	63	39
21	4.5)	66)	37)						4.6	57	43
22	4.0	60	31						4.3	49	30
23	4.1	59	33						4.1	47	30
24	4.1	65	27						4.4	49	34
25	4.1	67	27						4.5	47	30
26	5.6	75	35						6.9	59	38
27	5.6	70	29						6.5	45	23
28	4.7	60	13						5.7	43	22
29											
30											
31											
月極値			13								21
起日			28								4
上旬平均	5.2	70							5.6	56	
中旬平均	6.1	79							6.8	65	
下旬平均	4.6	65							5.1	50	
月平均	5.3	72							5.9	57	

竜巻注意情報発表状況

該当事項はありません。

府県気象情報発表状況

該当事項はありません。

天候情報発表状況

該当事項はありません。

生物季節観測（和歌山地方気象台）

種目	現象	発現月日	平年発現月日	前年発現月日
うめ	開花	2月20日	2月12日	2月12日

2月としての極値・順位値更新表（和歌山県内観測所 3位まで）

地点名	要素名	順位	値	起日	統計開始
友ヶ島	月降水量の少ない方から	1	20.5 mm	-	1999年2月
高野山	日最大瞬間風速・風向	3	WNW 14.7] m/s	2月20日	2009年2月
護摩壇山	月降水量の少ない方から	1	83.5 mm	-	2011年2月
龍神	月降水量の少ない方から	3	49.5 mm	-	1995年2月
川辺	月降水量の少ない方から	1	36.0 mm	-	2000年2月
本宮	月降水量の少ない方から	3	35.5 mm	-	1976年2月
栗栖川	月降水量の少ない方から	2	35.0 mm	-	1976年2月
新宮	月降水量の少ない方から	1	26.5 mm	-	1976年2月
南紀白浜	月平均気温の低い方から	3	6.1 °C	-	2007年2月
南紀白浜	月降水量の少ない方から	1	26.0 mm	-	2007年2月
南紀白浜	日最大瞬間風速・風向	3	NNW 22.6 m/s	2月17日	2009年2月
西川	月降水量の少ない方から	1	33.5 mm	-	1979年2月
色川	月降水量の少ない方から	1	30.5 mm	-	1978年2月
日置川	月降水量の少ない方から	3	22.5 mm	-	1976年2月

各月の潮汐は、気象庁ホームページに掲載しています。

<https://www.data.jma.go.jp/gmd/kaiyou/db/tide/gaikyo/index.php>