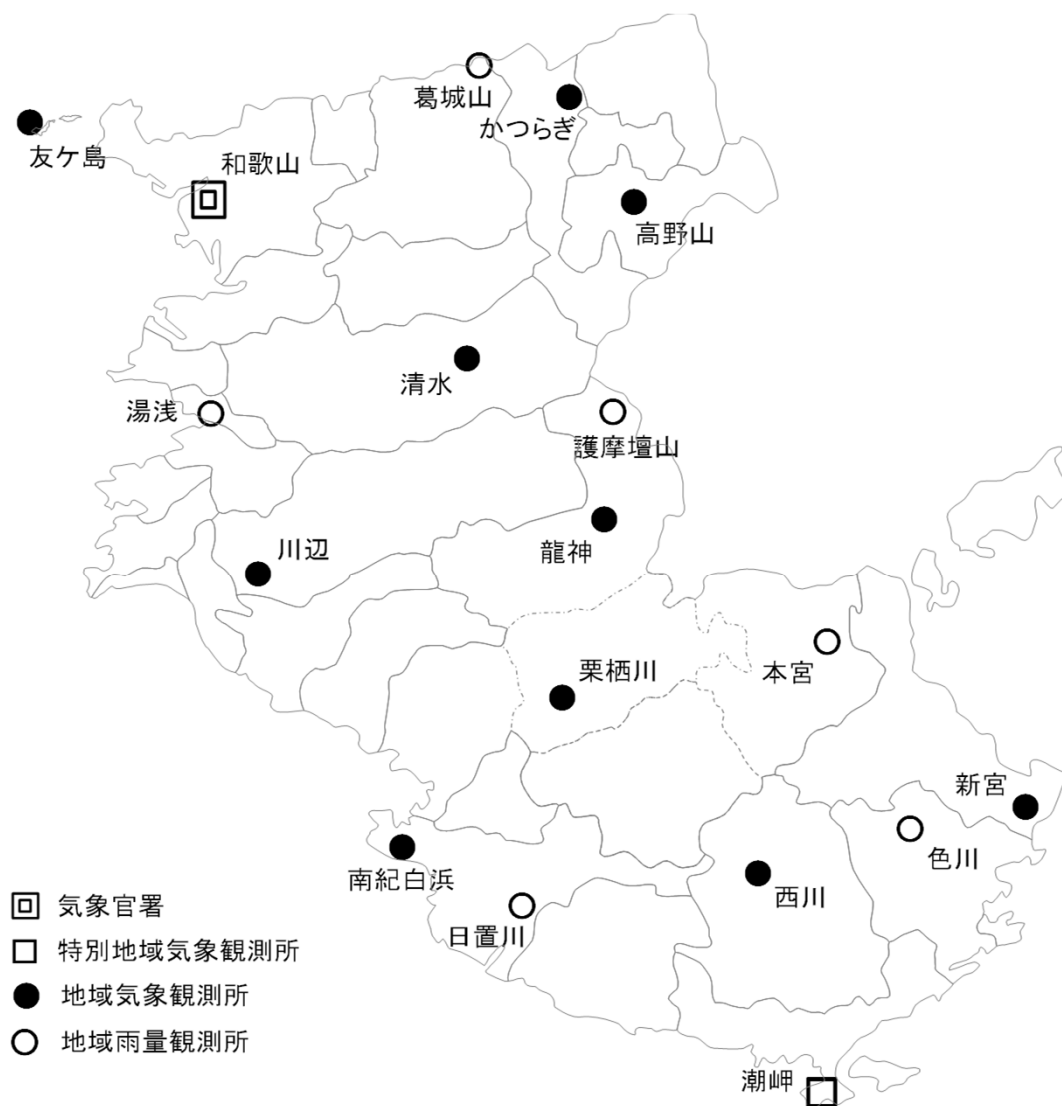


和歌山県の気象

2021年（令和3年）4月



気象観測所配置図

和歌山地方気象台

最新のデータはインターネットの気象庁ホームページでご覧下さい。
アドレスは<https://www.jma.go.jp/jma/index.html>です。

資料の解説

和歌山地方気象台・潮岬特別地域気象観測所の月統計値表（1）、（2）

警報・注意報					
気 圧	0.1 hPa	気 温	0.1 °C	蒸気圧	0.1 hPa
相対湿度	1 %	風 速	0.1 m/s	風 向	16 方位
日照時間	0.1 h	降水量	0.5 mm		

統計値の品質 ※Dは統計値	D	正常値（統計値を求める期間内の資料が全て揃っている場合）
	D)	準正常値（統計値を求める対象となる資料の一部が欠けているが、許容する資料数を満たす値）
	D]	資料不足値（統計値を求める対象となる資料が許容する資料数を満たさない値）
	×	欠測（統計値を求める期間内の観測結果が全て求められなかった場合）

「起日」欄の日付の右の*は、同一期間内に極値となる値が二つ以上あり、起日の新しい方を極値としたことを示します。

「大気現象」欄の記号の説明については、気象庁ホームページに掲載の「大気現象記号表」を参照願います。

https://www.data.jma.go.jp/obd/stats/data/mdrr/man/tenki_kigou.html

地域気象観測所の月報

要素	最小単位	要素	最小単位	要素	最小単位
気 温	0.1 °C	風 速	0.1 m/s	日照時間	0.1 h
		風 向	16 方位	降水量	0.5 mm

「統計値の品質」は、上記の月統計値表（1）、（2）の解説と同じです。

気 象 概 況

2021年4月

和歌山県

高気圧に覆われて晴れの日が多くなりましたが、中旬と28日から29日には低気圧の影響を受けたため、降水量が平年に比べてかなり多くなった地点がありました。

上旬 気圧の谷や湿った空気の影響で曇りや雨の日もありましたが、高気圧に覆われて晴れた日が多くなりました。平均気温は、平年に比べてかなり高くなった地点がありました。

中旬 高気圧に覆われて晴れの日もありましたが、気圧の谷や湿った空気の影響で曇りや雨の日が多くなりました。降水量は平年に比べて多い地点と、かなり多い地点がありました。

下旬 高気圧に覆われて晴れの日が多くなりました。一方、28日から29日にかけて前線を伴った低気圧や湿った空気の影響を受けたため、降水量が平年に比べてかなり多くなった地点がありました。

気 候 表

和歌山

・ 平年値の統計期間は1991年～2020年

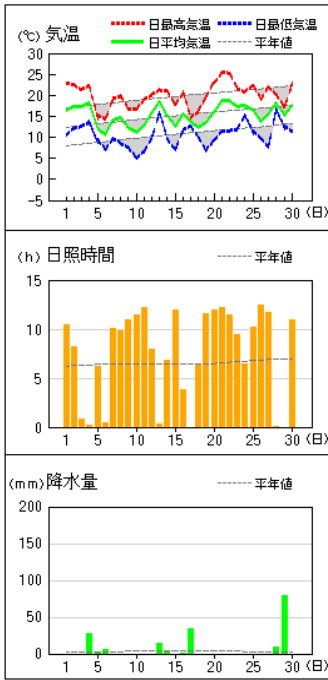
	気温				降水量				日照時間			
	本年 (°C)	平年 (°C)	平年差 (°C)	階級	本年 (mm)	平年 (mm)	平年比 (%)	階級	本年 (h)	平年 (h)	平年比 (%)	階級
上旬	14.5	13.4	+1.1	高い	33.0	30.9	107	平年並	68.6	63.6	108	平年並
中旬	14.7	15.2	-0.5	平年並	51.5	34.2	151	多い	73.1	64.6	113	平年並
下旬	17.0	16.8	+0.2	平年並	89.0	33.3	267	かなり多い	85.1	68.7	124	多い
月	15.4	15.1	+0.3	平年並	173.5	98.4	176	かなり多い	226.8	196.9	115	多い

潮岬

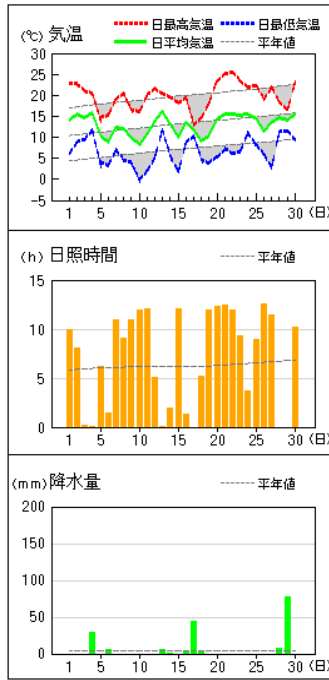
	気温				降水量				日照時間			
	本年 (°C)	平年 (°C)	平年差 (°C)	階級	本年 (mm)	平年 (mm)	平年比 (%)	階級	本年 (h)	平年 (h)	平年比 (%)	階級
上旬	15.4	14.2	+1.2	高い	17.0	64.4	26	少ない	67.5	67.2	100	平年並
中旬	15.1	15.7	-0.6	平年並	138.5	70.8	196	多い	75.0	66.6	113	平年並
下旬	17.1	16.8	+0.3	平年並	42.5	77.1	55	平年並	85.6	67.7	126	多い
月	15.9	15.6	+0.3	平年並	198.0	212.3	93	平年並	228.1	201.9	113	多い

アメダス 気象経過図：2021年04月01日-2021年04月30日

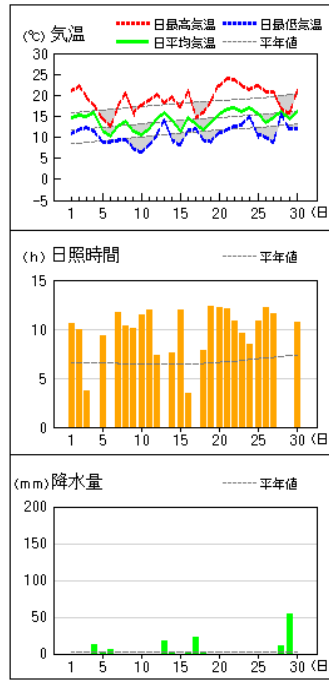
和歌山



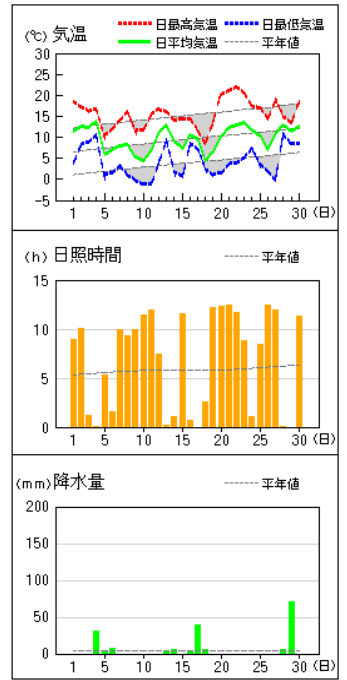
かつらぎ



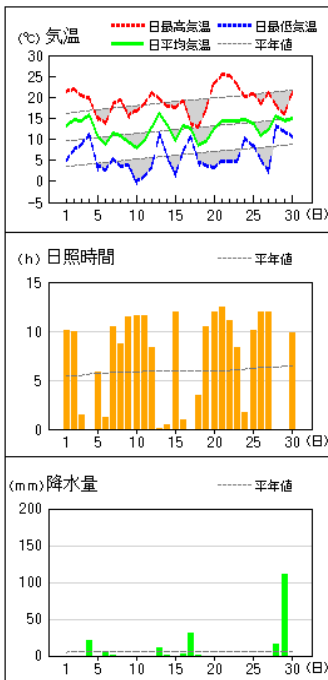
友ヶ島



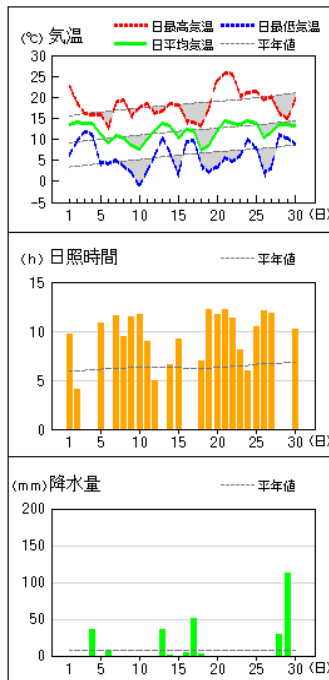
高野山



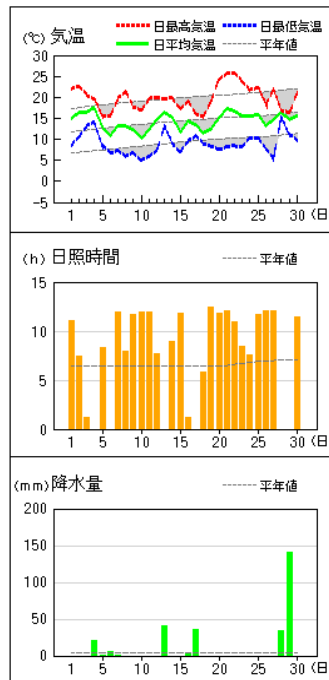
清水



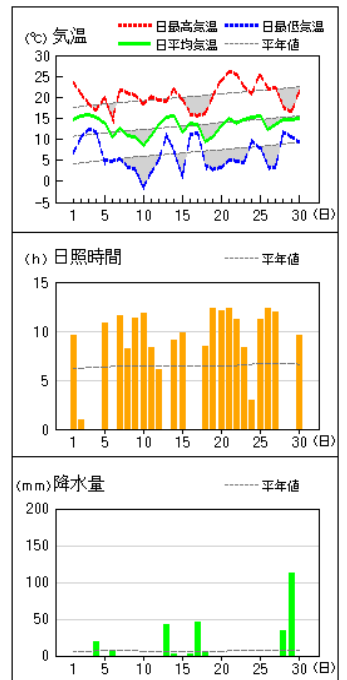
龍神



川辺

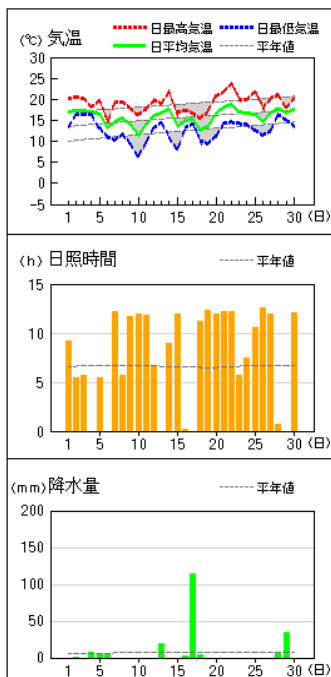


栗栖川

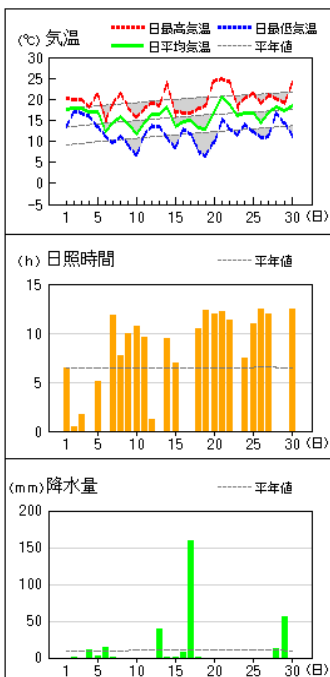


アメダス 気象経過図：2021年04月01日-2021年04月30日

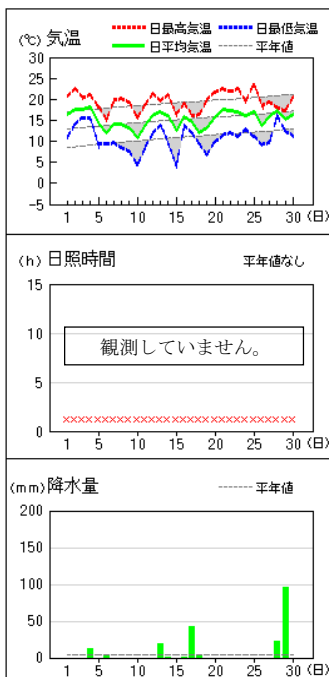
潮岬



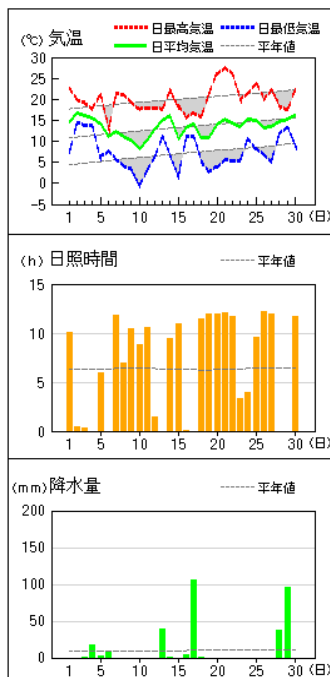
新宮



南紀白浜

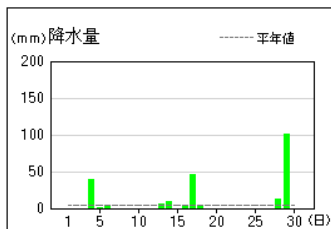


西川

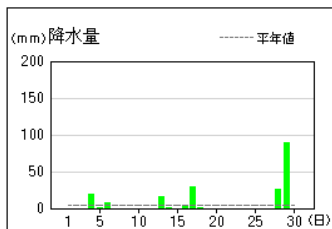


アメダス 気象経過図：2021年04月01日-2021年04月30日

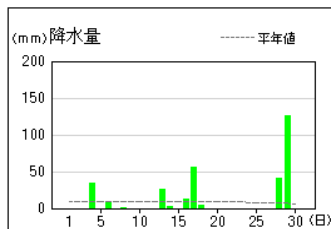
葛城山



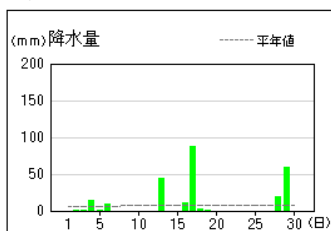
湯浅



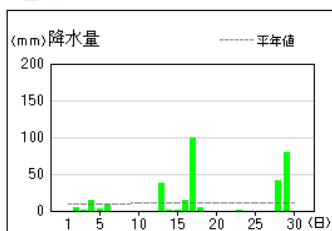
護摩壇山



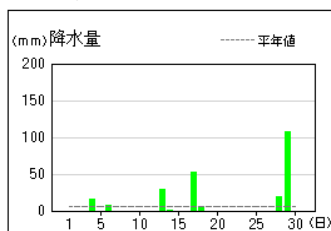
本宮



色川

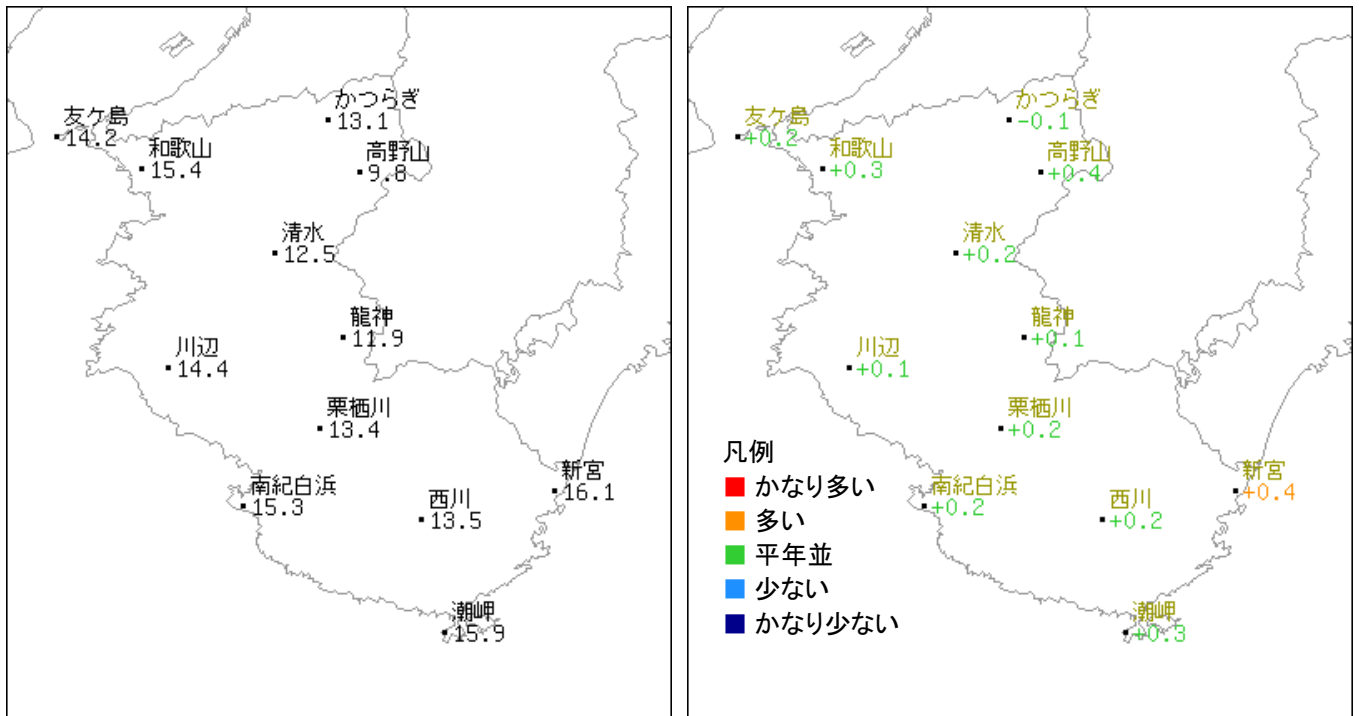


日置川



2021年4月

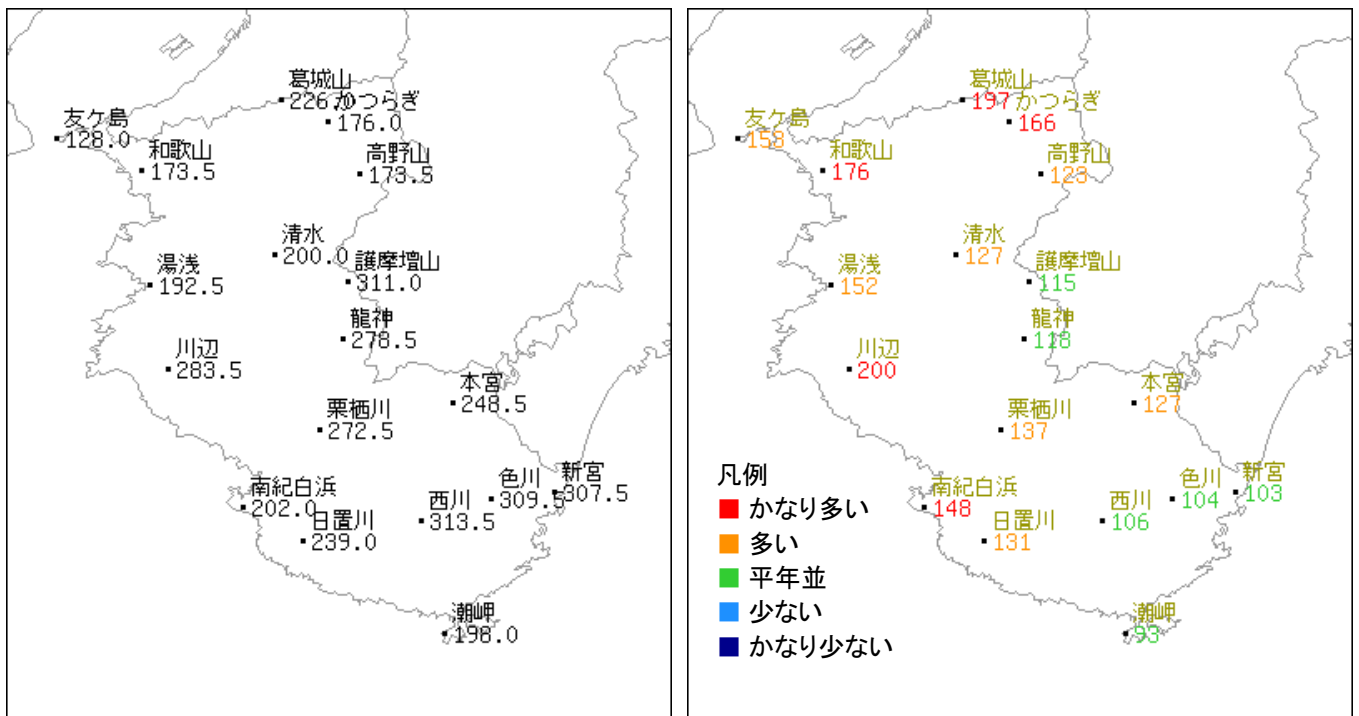
気温分布図（地域気象観測所）



平均気温 (°C)

平均気温平年差 (°C)

降水量分布図（地域気象観測所・地域雨量観測所）

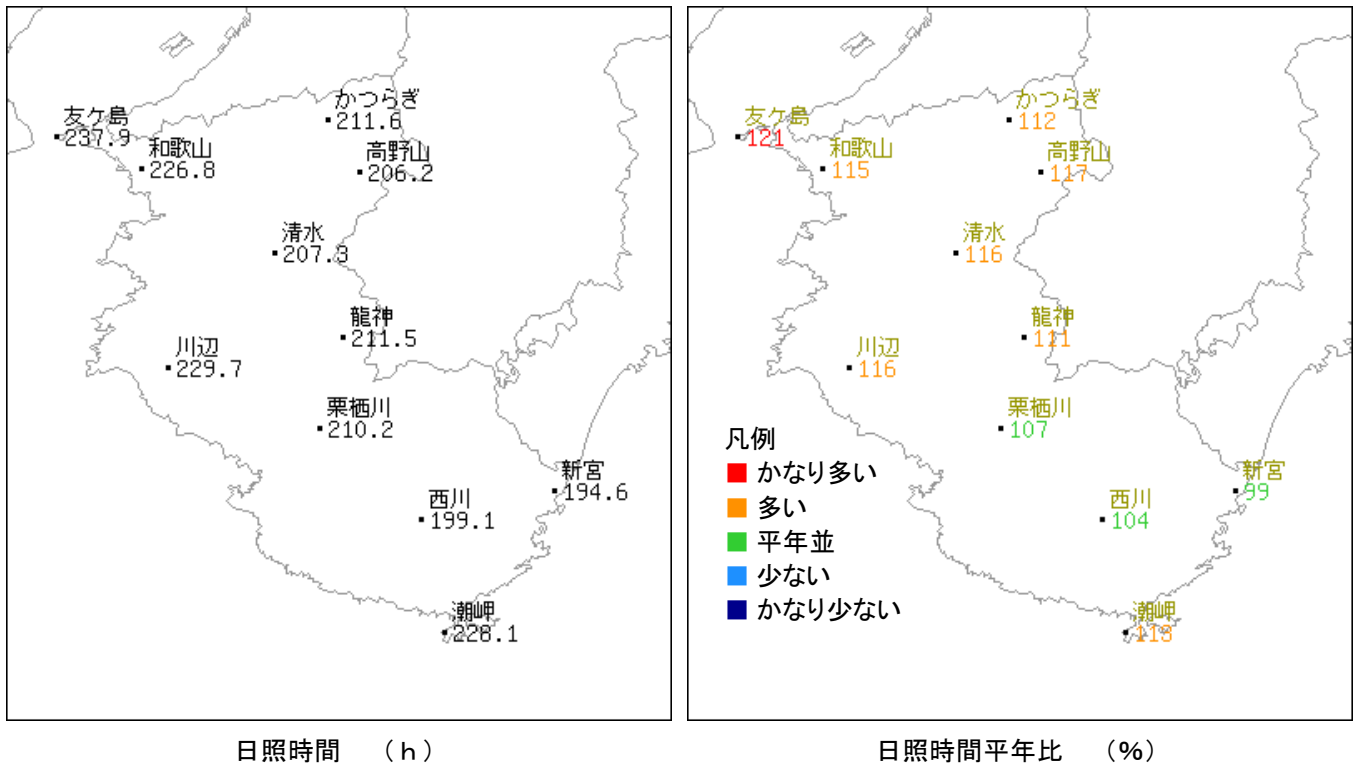


降水量 (mm)

降水量平年比 (%)

2021年4月

日照時間分布図（地域気象観測所）



地上氣象觀測月統計值表 (1)

地点名 和歌山 (和歌山県) 氣象官署名 和歌山地方氣象台 2021年4月

日付	平均氣圧		氣温			相對湿度			平均蒸氣圧			風速			日照時間			全天日射量			降水量			日付	
	現地 hPa	海面 hPa	平均 °C	最高 起時 °C	最低 起時 °C	平均 %	最小 起時 %	最大 起時 %	平均 hPa	平均 m/s	最大 起時 m/s	風向 16方位	起時 hm	最大 起時 hm	風向 16方位	起時 hm	h	MJ/m ²	10分比	mm	最大1時間 起時 mm	最大10時間 起時 mm			
1	1016.7	1018.8	16.3	22.9	1555	10.7	0559	9.0	50	25	1520	2.7	5.4	NE	0002	7.0	NE	0754	10.4				1		
2	1020.7	1022.9	17.4	22.5	1437	12.2	0558	12.3	62	45	1216	2.8	6.5	W	1159	8.2	W	1155	8.2				2		
3	1017.3	1019.5	17.2	21.3	1150	12.6	0606	12.2	63	48	1714	3.1	8.0	S	1627	10.4	S	1609	0.8				3		
4	1008.6	1010.7	18.3	22.3	0954	13.7	2300	16.6	79	61	0955	3.5	7.5	S	1043	12.0	S	1040	0.2	27.0	11.5	1954	3.0	1948	4
5	1012.9	1015.1	12.2	15.4	1616	9.3	2340	8.9	63	33	1745	6.0	9.5	NNE	1338	14.8	N	1618	6.2	0.5	2.5	0006	0.5	0015	5
6	1015.3	1017.5	10.7	14.3	1417	7.1	0522	9.6	75	56	1337	2.0	4.3	N	1108	5.8	NNW	1051	0.4	5.5	2.5	1918	0.5	2203	6
7	1014.0	1016.2	14.2	19.3	1656	9.7	0547	9.0	59	24	1148	2.7	7.5	NNW	0940	9.6	N	0936	10.1					7	
8	1013.6	1015.8	14.8	19.8	1641	8.7	0602	8.9	55	21	1636	3.2	6.8	SSW	1652	9.5	SSW	1647	9.8					8	
9	1020.8	1023.0	12.4	16.8	1444	7.7	2356	6.9	49	30	1110	5.5	9.2	NNE	1812	14.3	N	1627	11.0					9	
10	1027.9	1030.2	11.1	16.7	1456	5.2	0600	5.8	45	30	1446	4.3	8.3	N	1257	12.1	N	1245	11.5					10	
11	1029.7	1032.0	13.0	19.1	1324	6.7	0602	7.7	54	27	1522	2.8	5.3	WSW	1321	8.0	ENE	0225	12.2					11	
12	1025.1	1027.4	15.8	20.1	1306	9.9	0544	10.6	59	44	1100	3.6	5.9	SSE	1818	8.3	S	1756	8.0	0.0	0.0	2400	0.0	2400	12
13	1012.5	1014.7	18.4	21.3	1043	16.0	0347	14.5	69	44	0234	5.7	10.8	SSE	1159	18.0	S	1154	0.3	14.0	5.0	2150	1.5	2113	13
14	1009.3	1011.5	15.4	21.0	1410	9.8	2400	12.1	69	45	1422	5.6	9.6	N	1655	14.1	NW	1530	6.8	2.0	3.0	0008	0.5	0145	14
15	1017.8	1020.1	12.6	17.8	1503	7.2	0630	6.9	48	28	1608	3.5	6.7	NNE	0807	9.5	NNE	0835	11.9					15	
16	1010.0	1021.2	15.7	20.7	1452	11.9	0022	12.5	70	51	1051	2.1	7.0	W	1510	8.9	WSW	1504	3.8	1.0	0.5	2301	0.5	2211	16
17	1011.0	1013.2	13.9	14.7	1815	12.7	2105	15.2	95	90	1313	2.5	5.6	ENE	0946	8.4	E	0938	0.0	34.5	6.0	0647	2.0	0618	17
18	1009.4	1011.6	12.5	16.1	1243	10.1	2147	8.0	56	38	1250	5.4	10.3	W	0044	16.6	NNW	1809	6.5	0.0	0.0	1926	0.0	1836	18
19	1013.8	1016.0	13.4	19.5	1549	6.8	0547	8.7	60	31	1752	2.8	6.6	SW	1917	8.7	N	1121	11.6					19	
20	1016.7	1018.9	16.1	23.1	1254	9.3	0459	10.2	58	28	1256	3.1	5.7	ENE	0507	8.1	ENE	0458	12.0					20	
21	1019.2	1021.3	18.8	25.5	1531	11.6	0548	8.0	41	13	1217	3.1	6.6	NNW	1336	9.4	NNW	1324	12.2					21	
22	1017.7	1019.9	18.9	25.3	1620	11.5	0549	6.8	33	17	1416	3.7	8.4	NNE	1158	11.3	N	1130	11.5					22	
23	1017.3	1019.5	17.2	21.7	1134	11.9	0519	11.2	56	27	1101	3.3	8.0	SSW	1727	11.1	SSW	1719	9.5					23	
24	1017.7	1019.9	17.6	20.8	1324	15.2	0600	13.5	68	57	1209	3.3	7.4	SW	1459	9.9	SW	1450	6.5					24	
25	1013.8	1016.0	16.5	22.3	1252	11.5	2400	10.3	57	25	1408	5.1	11.0	NNE	1717	17.0	NNE	1715	10.2					25	
26	1018.0	1020.2	13.8	19.0	1521	9.7	0532	6.0	39	20	1614	5.6	9.2	NNE	0159	13.9	N	0158	12.5					26	
27	1020.4	1022.7	15.6	22.1	1410	7.6	0540	9.4	53	25	1557	4.4	8.9	SSW	1618	13.8	SSW	1540	11.7					27	
28	1017.0	1019.2	18.3	20.3	1400	16.8	0817	16.8	80	63	0430	4.7	7.0	SSW	1735	11.4	S	1923	0.1	10.0	4.5	2116	1.5	2042	28
29	1006.0	1008.2	15.3	17.3	0920	12.6	2332	16.4	94	89	0737	3.9	8.1	SSW	0429	11.3	S	0840	0.0	79.0	10.0	1551	2.5	1518	29
30	1004.4	1006.6	17.6	22.9	1314	11.4	0522	13.0	68	34	1234	4.3	11.8	SSW	1237	16.5	SSW	1245	10.9					30	
合計	1016.8	1019.0	14.5	19.1		9.7		9.9	60			3.6								68.6					上
平均	1016.4	1018.7	14.7	19.3		10.0		10.6	64			3.7								73.1					中
最大	1015.2	1017.4	17.0	21.7		12.0		11.1	59			4.1								85.1					下
最小	1016.1	1018.3	15.4	20.1		10.6		10.6	61			3.8								173.5					月
最大・高			25.5	16.8								11.8	SSW	18.0	S					226.8					最大
起日			21	28								30								79.0	10.0	1551	2.5	1518	28
最小・低	1001.4		14.3	5.2						13															最大
起日			6	10						21															最小

地上気象観測月統計値表 (2)

地点番号 47777 地点名 和歌山 (和歌山県) 気象官署名 和歌山地方気象台 2021年4月

日付	降雪の深さ合計 cm	最深積雪 cm	最低海面 気圧 hPa	起時 hm	気温階級区分(°C)				気象現象				天気概況		日付	
					最高	最低	平均	最高	最低	最高	最低	最高	最低	昼		夜
1	-	-	1015.8	0033	<0	≥25	≥30	≥35	●	▲	☁	☁	☁	☁	曇後晴	1
2	-	-	1021.4	1537					☁						晴一時曇	2
3	-	-	1015.6	2400											曇時々晴一時雨	3
4	-	-	1006.9	1625					●						雨時々曇、雷を伴う	4
5	-	-	1010.9	0013					●						晴	5
6	-	-	1015.0	1544					●						曇時々雨	6
7	-	-	1013.9	1725					●						晴後一時曇	7
8	-	-	1013.3	1728					●						晴時々曇	8
9	-	-	1016.9	0001					●						晴一時曇	9
10	-	-	1028.4	1625					●						晴時々曇	10
11	-	-	1030.3	1748					●						晴後一時曇	11
12	-	-	1022.9	2348					●						曇後時々雨	12
13	-	-	1009.3	2305					●						雨後時々曇	13
14	-	-	1007.9	1357					●						晴一時曇	14
15	-	-	1018.2	0232					●						曇後時々雨	15
16	-	-	1019.9	1446					●						雨時々曇	16
17	-	-	1007.9	2356					●						曇時々晴一時雨	17
18	-	-	1008.0	0006					●						晴一時雨	18
19	-	-	1014.0	1619					●						晴	19
20	-	-	1016.8	0137					●						晴	20
21	-	-	1019.5	1819					○						晴	21
22	-	-	1017.1	1626					○						晴時々曇	22
23	-	-	1018.3	0407											曇	23
24	-	-	1017.9	2400											曇時々晴	24
25	-	-	1013.2	1600											晴	25
26	-	-	1018.7	0057											晴時々曇	26
27	-	-	1021.3	1614											曇一時晴	27
28	-	-	1015.4	2400					●						大雨	28
29	-	-	1001.4	1755					●						曇一時雨後晴	29
30	-	-	1003.8	1440					●						晴後曇一時雨	30
上旬	-	-														
中旬	-	-														
下旬	-	-														
月	-	-														
最大	-	-	1001.4													
最低	-	-														
起日	-	-														
合計																
風向別百分率 %			5.4	5.4	10.8	11.7	10.1									
月最大24時間降水量 (mm)			2.9	85.5		14.6										
期間			28日18時													
起日			29			5.8										
月間風速観測回数 (回)			9.3			1.8										
階級別日数			0.0	0.5	1.0	10	30	50	70	100	0	5	10	20	50	100
日深積雪(≥cm)			11	9	8	5	2	1	1	0	0	0	0	0	0	0
現象日数																
雪																
霧																
雷																
日照日数																
日照率 %																
最大																
最低																
起日																

地上気象観測月統計値表 (1)

地点番号 47778 地点名 潮岬 (和歌山県) 気象官署名 和歌山地方気象台 2021年4月

日付	平均気圧		気温				相対湿度				風速				日照時間		全天日射量		降水量				日付	
	現地 hPa	海面 hPa	平均 ℃	最高 起時 hm	最高 ℃	最低 起時 hm	平均 %	最小 起時 hm	平均 (風程) m/s	最大 風向 16方位	最大 起時 hm	最大 m/s	最大 風向 16方位	最大 起時 hm	h	MJ/m ²	10分比	mm	最大1時間 起時 hm	最大10分間 起時 hm	mm	最大1時間 起時 hm		
1	1010.2	1018.4	17.1	20.3	1345	13.5	0415	15.4	64	1320	4.6	7.6	ENE	1307	12.5	ENE	1340	—	—	—	—	—	—	
2	1015.1	1023.3	17.4	20.5	1045	16.5	0458	16.1	81	1047	6.8	9.9	E	0936	15.9	E	0927	0.5	0.5	1309	0.5	1219	2	
3	1012.1	1020.3	17.4	20.3	1327	16.3	0314	15.0	76	1115	6.0	8.8	E	1146	14.2	ENE	1106	—	—	—	—	—	3	
4	1003.4	1011.5	17.0	18.1	1353	16.3	1017	18.7	96	0856	3.3	4.6	WSW	2303	7.6	ENE	0900	7.0	3.0	1837	2.0	2252	4	
5	1002.0	1010.1	16.3	19.6	1436	13.1	2204	13.8	74	1744	2.7	6.0	ENE	2338	10.5	NE	2329	3.5	3.0	0320	1.5	0254	5	
6	1008.0	1016.4	13.1	14.6	1149	11.0	2200	12.5	83	1242	5.4	9.5	ENE	0627	15.8	E	0939	6.0	3.0	2028	1.0	1952	6	
7	1006.5	1014.8	14.8	19.5	1703	10.4	0544	11.8	72	1715	2.8	6.0	W	1632	9.9	WNW	2246	0.0	0.5	0025	0.0	0303	7	
8	1007.0	1015.3	15.5	19.5	1309	11.7	0312	10.0	57	0906	2.4	4.4	WSW	1535	6.1	W	1713	0.0	0.0	2400	0.0	2400	8	
9	1012.1	1020.4	14.1	17.8	1029	9.4	2400	8.1	51	27	0950	3.0	6.5	ESE	1426	10.9	E	0959	—	—	—	—	—	10
10	1020.2	1028.6	11.6	16.3	1332	6.5	0542	7.5	53	22	0938	3.5	7.0	ENE	1259	11.4	ENE	1159	—	—	—	—	—	—
11	1023.2	1031.6	14.1	17.8	1139	9.9	0440	11.3	70	53	1241	4.5	8.2	ENE	1204	12.7	ENE	1156	—	—	—	—	—	—
12	1020.2	1028.5	16.2	19.8	1228	13.2	0152	12.8	70	56	1425	6.7	9.3	ESE	2102	15.0	ESE	1023	0.0	0.0	1621	0.0	1531	12
13	1008.4	1016.6	16.7	19.1	2400	14.4	0614	17.8	93	62	0035	4.1	6.5	E	0001	12.0	SSW	2152	18.5	9.0	2248	5.5	2200	13
14	1000.1	1008.2	17.7	21.9	1237	11.0	2357	14.3	70	42	1410	4.0	9.5	W	1506	13.1	W	1503	0.0	0.0	0305	0.0	0215	14
15	1010.9	1019.2	13.4	16.9	1347	8.2	0533	9.0	57	29	0814	4.9	7.8	ENE	1518	13.5	NE	1338	—	—	—	—	—	15
16	1013.9	1022.2	14.9	17.4	1132	13.2	0449	14.4	85	66	0139	6.8	9.0	E	2256	14.5	NE	1639	2.5	1.0	2256	0.5	2303	16
17	1004.5	1012.8	15.4	16.7	0747	14.2	2305	16.9	97	82	2336	4.5	9.0	W	2343	14.2	ESE	0711	113.5	32.0	0859	10.0	0809	17
18	1001.5	1009.8	12.6	15.5	0004	10.1	2355	8.1	56	40	1537	6.8	11.9	WNW	0931	20.5	WNW	1614	4.0	4.0	0153	3.5	0103	18
19	1006.6	1014.9	13.4	17.1	1146	9.5	0314	9.2	60	45	1132	6.2	13.9	W	1627	18.8	W	1557	—	—	—	—	—	19
20	1009.8	1018.0	16.7	20.8	1257	11.3	0459	11.2	59	33	2308	3.9	9.4	W	1704	15.3	W	1440	—	—	—	—	—	20
21	1012.1	1020.2	18.2	21.9	1240	14.4	0415	11.6	55	31	0039	2.7	5.1	S	1255	8.2	S	1251	—	—	—	—	—	21
22	1011.0	1019.2	18.9	23.7	1144	14.6	2353	8.9	41	18	0557	3.1	5.5	ENE	1101	8.6	ENE	1059	—	—	—	—	—	22
23	1011.8	1020.0	17.0	20.0	1301	14.3	0019	13.7	70	38	0122	5.4	10.1	ENE	0744	17.9	E	0702	—	—	—	—	—	23
24	1012.0	1020.2	16.7	20.0	1208	14.1	2332	13.1	69	53	1218	3.4	5.7	ESE	0956	8.6	E	0955	—	—	—	—	—	24
25	1005.6	1013.7	16.5	21.8	1429	12.7	0456	13.1	70	39	2356	2.7	6.7	W	1215	10.0	W	1209	—	—	—	—	—	25
26	1009.3	1017.6	14.8	18.0	1413	11.4	0423	7.3	43	20	0805	3.2	8.8	NNW	0125	14.5	NNW	0123	—	—	—	—	—	26
27	1015.0	1023.2	16.6	20.1	1453	12.5	0606	11.9	64	48	1500	2.0	3.4	ESE	0004	5.5	S	0932	—	—	—	—	—	27
28	1012.1	1020.3	17.8	21.0	1052	16.5	1344	17.8	87	72	1045	3.5	6.5	S	1612	11.7	S	1605	8.0	3.5	1352	1.5	1331	28
29	999.9	1008.0	16.8	18.2	0913	15.1	2059	18.0	93	71	2233	4.9	13.2	W	2048	17.0	W	1946	34.5	13.5	1707	3.0	1654	29
30	998.7	1006.8	17.5	20.3	1446	13.5	0545	16.4	81	70	0028	3.6	6.6	W	1724	10.7	W	0005	—	—	—	—	—	30
上旬	1009.7	1017.9	15.4	18.7	—	12.5	—	12.9	72	—	4.1	—	—	—	—	—	—	—	—	—	—	—	—	上
中旬	1009.9	1018.2	15.1	18.3	—	11.5	—	12.5	72	—	5.2	—	—	—	—	—	—	—	—	—	—	—	—	中
下旬	1008.8	1016.9	17.1	20.5	—	13.9	—	13.2	67	—	3.5	—	—	—	—	—	—	—	—	—	—	—	—	下
月平均	1009.4	1017.7	15.9	19.2	—	12.6	—	12.9	70	—	4.2	—	—	—	—	—	—	—	—	—	—	—	—	月
最大・高	—	—	—	23.7	—	16.5	—	16.5	—	—	13.9	—	—	—	—	—	—	—	—	—	—	—	—	最大
起日	—	—	—	22	—	28*	—	—	—	—	19	—	—	—	—	—	—	—	—	—	—	—	—	最大
最小・低	999.4	—	—	14.6	—	6.5	—	—	18	—	—	—	—	—	—	—	—	—	—	—	—	—	—	最小
起日	—	—	—	6	—	10	—	—	22	—	—	—	—	—	—	—	—	—	—	—	—	—	—	最小

地上気象観測月統計値表 (2)

地点番号 47778 地点名 潮岬 (和歌山県) 気象官署名 和歌山地方気象台 2021年4月

日付	降雪の深さ合計 cm	最深積雪 cm	最低海面 気圧 hPa	起時 hm	気温階級区分(°C)					天気概況	日付		
					<0		0		≥25			≥30	
					最高	最低	最高	最低	最高			最低	
1			1014.6	0002							昼	夜	
2			1021.2	0007									
3			1017.0	2400									
4			1007.1	2353									
5			1006.2	0228									
6			1014.7	1629									
7			1012.3	1621									
8			1013.8	1657									
9			1015.0	0007									
10			1025.6	0143									
11			1030.4	1633									
12			1024.9	2339									
13			1009.4	2400									
14			1005.3	1537									
15			1014.4	0005									
16			1021.1	1637									
17			1007.0	1842									
18			1006.1	0233									
19			1012.5	1508									
20			1016.3	0249									
21			1018.8	1738									
22			1017.7	2335									
23			1016.9	0406									
24			1018.1	2400									
25			1010.4	1540									
26			1013.7	0128									
27			1021.8	0128									
28			1016.9	2400									
29			999.4	1831									
30			1005.0	1620									
上月													
中旬													
下旬													
合計													
最大													
最低			999.4										
起日			29										
月		風向別百分率 %		9.0		2.8 2.9		4.2		5.7 15.6		月最大24時間降水量 (mm)	
日		W(0.1)E		N		116.5		17日1時		17日1時		階級別日数	
月		S		11.0		4.0		9.7		17		17日1時	
最大		1.8 2.4		4.7		2.9 1.4		5.0		月間風速観測回数 (回)		720	
最低		14 10 9 3 2 1 1 1		100 0 5 10 20 50 100		0 0 0 0 0 0 0 0		0 0 0 0 0 0 0 0		日最深積雪(≥cm)		0 0 0 0 0 0 0 0	
起日		0 0 0 0 0 0 0 0		0 0 0 0 0 0 0 0		0 0 0 0 0 0 0 0		0 0 0 0 0 0 0 0		日平均雲量 (10分比)		0 0 0 0 0 0 0 0	
		0.0 0.5 1.0 10 30 50 70 100		0 5 10 20 50 100		0 4 0 0 0 0 0 0		0 0 0 0 0 0 0 0		日最大風速 (m/s)		0 0 0 0 0 0 0 0	
		14 10 9 3 2 1 1 1		10 20 50 100		0 4 0 0 0 0 0 0		0 0 0 0 0 0 0 0		日最大風速 (m/s)		0 0 0 0 0 0 0 0	
		0 0 0 0 0 0 0 0		0 5 10 20 50 100		0 0 0 0 0 0 0 0		0 0 0 0 0 0 0 0		日最大風速 (m/s)		0 0 0 0 0 0 0 0	
		0 0 0 0 0 0 0 0		0 5 10 20 50 100		0 0 0 0 0 0 0 0		0 0 0 0 0 0 0 0		日最大風速 (m/s)		0 0 0 0 0 0 0 0	
		0 0 0 0 0 0 0 0		0 5 10 20 50 100		0 0 0 0 0 0 0 0		0 0 0 0 0 0 0 0		日最大風速 (m/s)		0 0 0 0 0 0 0 0	
		0 0 0 0 0 0 0 0		0 5 10 20 50 100		0 0 0 0 0 0 0 0		0 0 0 0 0 0 0 0		日最大風速 (m/s)		0 0 0 0 0 0 0 0	
		0 0 0 0 0 0 0 0		0 5 10 20 50 100		0 0 0 0 0 0 0 0		0 0 0 0 0 0 0 0		日最大風速 (m/s)		0 0 0 0 0 0 0 0	
		0 0 0 0 0 0 0 0		0 5 10 20 50 100		0 0 0 0 0 0 0 0		0 0 0 0 0 0 0 0		日最大風速 (m/s)		0 0 0 0 0 0 0 0	
		0 0 0 0 0 0 0 0		0 5 10 20 50 100		0 0 0 0 0 0 0 0		0 0 0 0 0 0 0 0		日最大風速 (m/s)		0 0 0 0 0 0 0 0	
		0 0 0 0 0 0 0 0		0 5 10 20 50 100		0 0 0 0 0 0 0 0		0 0 0 0 0 0 0 0		日最大風速 (m/s)		0 0 0 0 0 0 0 0	
		0 0 0 0 0 0 0 0		0 5 10 20 50 100		0 0 0 0 0 0 0 0		0 0 0 0 0 0 0 0		日最大風速 (m/s)		0 0 0 0 0 0 0 0	
		0 0 0 0 0 0 0 0		0 5 10 20 50 100		0 0 0 0 0 0 0 0		0 0 0 0 0 0 0 0		日最大風速 (m/s)		0 0 0 0 0 0 0 0	
		0 0 0 0 0 0 0 0		0 5 10 20 50 100		0 0 0 0 0 0 0 0		0 0 0 0 0 0 0 0		日最大風速 (m/s)		0 0 0 0 0 0 0 0	
		0 0 0 0 0 0 0 0		0 5 10 20 50 100		0 0 0 0 0 0 0 0		0 0 0 0 0 0 0 0		日最大風速 (m/s)		0 0 0 0 0 0 0 0	
		0 0 0 0 0 0 0 0		0 5 10 20 50 100		0 0 0 0 0 0 0 0		0 0 0 0 0 0 0 0		日最大風速 (m/s)		0 0 0 0 0 0 0 0	
		0 0 0 0 0 0 0 0		0 5 10 20 50 100		0 0 0 0 0 0 0 0		0 0 0 0 0 0 0 0		日最大風速 (m/s)		0 0 0 0 0 0 0 0	
		0 0 0 0 0 0 0 0		0 5 10 20 50 100		0 0 0 0 0 0 0 0		0 0 0 0 0 0 0 0		日最大風速 (m/s)		0 0 0 0 0 0 0 0	
		0 0 0 0 0 0 0 0		0 5 10 20 50 100		0 0 0 0 0 0 0 0		0 0 0 0 0 0 0 0		日最大風速 (m/s)		0 0 0 0 0 0 0 0	
		0 0 0 0 0 0 0 0		0 5 10 20 50 100		0 0 0 0 0 0 0 0		0 0 0 0 0 0 0 0		日最大風速 (m/s)		0 0 0 0 0 0 0 0	
		0 0 0 0 0 0 0 0		0 5 10 20 50 100		0 0 0 0 0 0 0 0		0 0 0 0 0 0 0 0		日最大風速 (m/s)		0 0 0 0 0 0 0 0	
		0 0 0 0 0 0 0 0		0 5 10 20 50 100		0 0 0 0 0 0 0 0		0 0 0 0 0 0 0 0		日最大風速 (m/s)		0 0 0 0 0 0 0 0	
		0 0 0 0 0 0 0 0		0 5 10 20 50 100		0 0 0 0 0 0 0 0		0 0 0 0 0 0 0 0		日最大風速 (m/s)		0 0 0 0 0 0 0 0	
		0 0 0 0 0 0 0 0		0 5 10 20 50 100		0 0 0 0 0 0 0 0		0 0 0 0 0 0 0 0		日最大風速 (m/s)		0 0 0 0 0 0 0 0	
		0 0 0 0 0 0 0 0		0 5 10 20 50 100		0 0 0 0 0 0 0 0		0 0 0 0 0 0 0 0		日最大風速 (m/s)		0 0 0 0 0 0 0 0	
		0 0 0 0 0 0 0 0		0 5 10 20 50 100		0 0 0 0 0 0 0 0		0 0 0 0 0 0 0 0		日最大風速 (m/s)		0 0 0 0 0 0 0 0	
		0 0 0 0 0 0 0 0		0 5 10 20 50 100		0 0 0 0 0 0 0 0		0 0 0 0 0 0 0 0		日最大風速 (m/s)		0 0 0 0 0 0 0 0	
		0 0 0 0 0 0 0 0		0 5 10 20 50 100		0 0 0 0 0 0 0 0		0 0 0 0 0 0 0 0		日最大風速 (m/s)		0 0 0 0 0 0 0 0	
		0 0 0 0 0 0 0 0		0 5 10 20 50 100		0 0 0 0 0 0 0 0		0 0 0 0 0 0 0 0		日最大風速 (m/s)		0 0 0 0 0 0 0 0	
		0 0 0 0 0 0 0 0		0 5 10 20 50 100		0 0 0 0 0 0 0 0		0 0 0 0 0 0 0 0		日最大風速 (m/s)		0 0 0 0 0 0 0 0	
		0 0 0 0 0 0 0 0		0 5 10 20 50 100		0 0 0 0 0 0 0 0		0 0 0 0 0 0 0 0		日最大風速 (m/s)		0 0 0 0 0 0 0 0	
		0 0 0 0 0 0 0 0		0 5 10 20 50 100		0 0 0 0 0 0 0 0		0 0 0 0 0 0 0 0		日最大風速 (m/s)		0 0 0 0 0 0 0 0	
		0 0 0 0 0 0 0 0		0 5 10 20 50 100		0 0 0 0 0 0 0 0		0 0 0 0 0 0 0 0		日最大風速 (m/s)		0 0 0 0 0 0 0 0	
		0 0 0 0 0 0 0 0		0 5 10 20 50 100		0 0 0 0 0 0 0 0		0 0 0 0 0 0 0 0		日最大風速 (m/s)		0 0 0 0 0 0 0 0	
		0 0 0 0 0 0 0 0		0 5 10 20 50 100		0 0 0 0 0 0 0 0		0 0 0 0 0 0 0 0		日最大風速 (m/s)		0 0 0 0 0 0 0 0	
		0 0 0 0 0 0 0 0		0 5 10 20 50 100		0 0 0 0 0 0 0 0		0 0 0 0 0 0 0 0		日最大風速 (m/s)		0 0 0 0 0 0 0 0	
		0 0 0 0 0 0 0 0		0 5 10 20 50 100		0 0 0 0 0 0 0 0		0 0 0 0 0 0 0 0		日最大風速 (m/s)		0 0 0 0 0 0 0 0	
		0 0 0 0 0 0 0 0		0 5 10 20 50 100		0 0 0 0 0 0 0 0		0 0 0 0 0 0 0 0		日最大風速 (m/s)		0 0 0 0 0 0 0 0	
		0 0 0 0 0 0 0 0		0 5 10 20 50 100		0 0 0 0 0 0 0 0		0 0 0 0 0 0 0 0		日最大風速 (m/s)		0 0 0 0 0 0 0 0	
		0 0 0 0 0 0 0 0		0 5 10 20 50 100		0 0 0 0 0 0 0 0		0 0 0 0 0 0 0 0		日最大風速 (m/s)		0 0 0 0 0 0 0 0	
		0 0 0 0 0 0 0 0		0 5 10 20 50 100		0 0 0 0 0 0 0 0		0 0 0 0 0 0 0 0		日最大風速 (m/s)		0 0 0 0 0 0 0 0	
		0 0 0 0 0 0 0 0		0 5 10 20 50 100		0 0 0 0 0 0 0 0		0 0 0 0 0 0 0 0		日最大風速 (m/s)		0 0 0 0 0 0 0 0	
		0 0 0 0 0 0 0 0		0 5 10 20 50 100		0 0 0 0 0 0 0 0		0 0 0 0 0 0 0 0		日最大風速 (m/s)		0 0 0 0 0 0 0 0	
		0 0 0 0 0 0 0 0		0 5 10 20 50 100		0 0 0 0 0 0 0 0		0 0 0 0 0 0 0 0		日最大風速 (m/s)		0 0 0 0 0 0 0 0	
		0 0 0 0 0 0 0 0		0 5 10 20 50 100		0 0 0 0 0 0 0 0		0 0 0 0 0 0 0 0		日最大風速 (m/s)		0 0 0 0 0 0 0 0	
		0 0 0 0 0 0 0 0		0 5 10 20 50 100		0 0 0 0 0 0 0 0		0 0 0 0 0 0 0 0		日最大風速 (m/s)		0 0 0 0 0 0 0 0	
		0 0 0 0 0 0 0 0		0 5 10 20 50 100		0 0 0 0 0 0 0 0		0 0 0 0 0 0 0 0		日最大風速 (m/s)		0 0 0 0 0 0 0 0	
		0 0 0 0 0 0 0 0		0 5 10 20 50 100		0 0 0 0 0 0 0 0		0 0 0 0 0 0 0 0		日最大風速 (m/s)		0 0 0 0 0 0 0 0	
		0 0 0 0 0 0 0 0		0 5 10 20 50 100		0 0 0 0 0 0 0 0		0 0 0 0 0 0 0 0		日最大風速 (m/s)		0 0 0 0 0 0 0 0	
		0 0 0 0 0 0 0 0		0 5 10 20 50 100		0 0 0 0 0 0 0 0		0 0 0 0 0 0 0 0		日最大風速 (m/s)		0 0 0 0 0 0 0 0	
		0 0 0 0 0 0 0 0		0 5 10 20 50 100		0 0 0 0 0 0 0 0		0 0 0 0 0 0 0 0		日最大風速 (m/s)		0 0 0 0 0 0 0 0	
		0 0 0 0 0 0 0 0		0 5 10 20 50 100		0 0 0 0 0 0 0 0		0 0 0 0 0 0 0 0		日最大風速 (m/s)		0 0 0 0 0 0 0 0	
		0 0 0 0 0 0 0 0		0 5 10 20 50 100		0 0 0 0 0 0 0 0		0 0 0 0 0 0 0 0		日最大風速 (m/s)		0 0 0 0 0 0 0 0	
		0 0 0 0 0 0 0 0		0 5 10 20 50 100		0 0 0 0 0 0 0 0		0 0 0 0 0 0 0 0		日最大風速 (m/s)		0 0 0 0 0 0 0 0	
		0 0 0 0 0 0 0 0		0 5 10 20 50 100		0 0 0 0 0 0 0 0		0 0 0 0 0 0 0 0		日最大風速 (m/s)		0 0 0 0 0 0 0 0	
		0 0 0 0 0 0 0 0		0 5 10 20 50 100		0 0 0 0 0 0 0 0		0 0 0 0 0 0 0 0		日最大風速 (m/s)		0 0 0 0 0 0 0 0	
		0 0 0 0 0 0 0 0		0 5 10 20 50 100		0							

地域気象観測気温月報

和歌山県 (65) 2021年4月
単位:℃ 1/2頁

観測所名 日付	かつらぎ			友ヶ島			和歌山			高野山			清水			龍神			川辺			
	平均	最高	最低	平均	最高	最低	平均	最高	最低	平均	最高	最低	平均	最高	最低	平均	最高	最低	平均	最高	最低	
1	14.2	23.0	6.1	14.6	21.1	10.8	16.3	22.9	10.7	11.6	18.5	3.9	13.2	21.5	5.2	13.6	22.6	6.1	15.0	22.1	8.7	
2	15.5	22.7	9.0	15.4	22.2	11.8	17.4	22.5	12.2	12.7	17.3	8.4	14.8	21.9	7.6	14.0	18.6	9.7	16.3	22.6	10.6	
3	14.8	21.0	9.5	15.1	19.4	12.4	17.2	21.3	12.6	12.5	16.2	9.0	14.4	20.4	8.8	13.8	16.1	11.9	16.5	20.6	13.1	
4	15.8	20.6	11.7	15.9	17.6	11.5	18.3	22.3	13.7	13.9	16.8	10.5	15.9	19.8	11.3	13.9	15.8	11.1	17.5	19.7	14.2	
5	10.2	14.6	4.1	11.6	14.5	9.0	12.2	15.4	9.3	5.8	10.5	1.3	10.5	15.2	3.8	11.2	15.9	4.6	12.6	15.7	8.7	
6	9.0	15.4	3.2	10.4	12.6	8.9	10.7	14.3	7.1	7.0	12.1	1.6	8.9	13.9	2.8	9.1	12.7	4.2	10.9	15.5	6.7	
7	12.3	19.1	7.2	12.6	17.4	9.3	14.2	19.3	9.7	8.0	14.2	3.2	11.4	18.4	5.5	10.9	18.8	5.1	13.3	19.8	7.3	
8	12.2	20.4	4.6	13.7	20.5	9.5	14.8	19.8	8.7	8.2	16.1	0.9	10.8	19.4	3.6	10.2	19.4	3.6	13.1	21.3	6.0	
9	10.0	16.7	4.1	11.6	15.9	7.4	12.4	16.8	7.7	5.5	11.6	-0.1	9.3	15.7	4.0	8.7	15.7	2.1	12.5	17.7	6.9	
10	8.3	16.2	0.1	10.5	17.7	6.6	11.1	16.7	5.2	4.5	11.8	-1.1	8.1	16.7	0.0	7.8	17.5	-0.8	10.2	17.0	5.1	
11	10.8	20.1	2.1	12.2	18.8	8.2	13.0	19.1	6.7	6.9	15.5	-1.2	9.6	18.4	1.2	9.9	18.4	2.4	12.4	19.7	6.0	
12	13.8	21.6	5.1	14.4	20.2	10.5	15.8	20.1	9.9	11.1	16.8	4.1	13.0	21.1	3.5	12.0	16.2	6.1	14.6	20.0	7.4	
13	16.1	20.4	11.9	15.8	18.2	14.1	18.4	21.3	16.0	12.8	16.1	9.3	16.1	19.6	11.5	13.7	16.7	10.2	16.5	19.6	13.2	
14	13.1	19.7	5.6	14.1	19.6	9.4	15.4	21.0	9.8	9.2	14.1	1.9	13.5	17.9	5.9	13.1	18.4	6.6	15.3	20.0	9.1	
15	10.1	18.3	2.0	11.6	17.3	8.3	12.6	17.8	7.2	7.3	14.4	0.8	9.6	17.7	1.9	10.2	18.2	2.0	11.8	17.4	7.1	
16	13.5	19.3	9.0	14.7	21.0	11.7	15.7	20.7	11.9	10.7	14.4	8.6	13.1	19.2	7.3	12.3	14.4	9.4	14.5	19.1	9.6	
17	11.9	13.0	10.2	13.3	14.8	12.0	13.9	14.7	12.7	9.8	11.5	7.2	12.6	13.9	10.6	12.0	14.1	9.8	13.6	16.1	10.9	
18	9.1	14.6	4.8	11.7	15.8	9.3	12.5	16.1	10.1	4.6	8.5	2.5	8.7	12.9	4.6	7.4	13.2	3.9	11.5	15.4	9.0	
19	10.4	17.9	3.9	13.4	18.6	9.0	13.4	19.5	6.8	6.4	13.5	1.1	9.4	16.9	3.8	8.7	17.2	2.2	12.4	18.9	8.4	
20	14.3	23.3	5.4	15.5	22.4	11.1	16.1	23.1	9.3	10.4	20.1	1.6	12.6	23.5	3.4	12.1	24.0	3.4	15.2	24.3	7.6	
21	15.7	25.2	7.3	16.7	24.0	11.7	18.8	25.5	11.6	12.5	21.1	3.7	14.4	25.4	4.9	14.4	25.9	5.6	17.3	25.7	8.3	
22	15.7	25.6	6.3	17.0	23.7	12.6	18.9	25.3	11.5	12.9	22.1	3.9	14.3	25.2	4.9	13.9	25.5	4.8	16.6	25.8	8.5	
23	15.3	23.4	6.5	16.2	22.3	13.1	17.2	21.7	11.9	13.6	20.6	5.2	14.4	23.0	4.9	13.6	20.4	5.9	15.6	23.8	8.2	
24	15.5	22.0	11.1	16.9	21.3	14.9	17.6	20.8	15.2	11.8	17.5	7.4	14.8	20.1	10.2	14.4	21.0	10.0	15.5	21.7	10.4	
25	14.4	22.2	8.3	15.5	22.2	10.7	16.5	22.3	11.5	10.2	17.1	3.6	13.9	20.9	8.6	13.8	21.5	8.0	15.8	22.3	10.3	
26	11.5	19.1	5.9	13.4	20.8	10.0	13.8	19.0	9.7	7.0	14.3	1.9	10.9	18.5	5.1	10.4	19.3	2.1	13.2	18.2	7.8	
27	13.4	21.9	2.6	14.6	20.8	8.9	15.6	22.1	7.6	10.9	19.0	-0.3	12.5	21.2	2.2	11.8	20.1	3.2	14.7	21.9	5.2	
28	14.7	18.6	11.3	16.2	16.9	15.5	18.3	20.3	16.8	12.9	15.1	10.9	15.6	18.1	13.3	13.6	16.3	11.1	16.4	17.1	15.4	
29	14.2	16.7	11.6	14.3	15.9	12.0	15.3	17.3	12.6	11.6	13.5	8.6	14.3	16.1	11.9	13.5	15.0	10.4	14.6	16.4	11.3	
30	15.7	23.4	9.3	16.2	21.3	12.0	17.6	22.9	11.4	12.7	18.8	8.7	15.0	21.4	10.6	13.3	19.7	8.7	15.7	21.3	9.6	
31																						
月極値		25.6	0.1		24.0	6.6		25.5	5.2		22.1	-1.2		25.4	0.0		25.9	-0.8		25.8	5.1	
起日		22	10		21	10		21	10		22	11		21	10		21	10		22	10	
上旬平均	12.2	19.0	6.0	13.1	17.9	9.7	14.5	19.1	9.7	9.0	14.5	3.8	11.7	18.3	5.3	11.3	17.3	5.8	13.8	19.2	8.7	
中旬平均	12.3	18.8	6.0	13.7	18.7	10.4	14.7	19.3	10.0	8.9	14.5	3.6	11.8	18.1	5.4	11.1	17.1	5.6	13.8	19.1	8.8	
下旬平均	14.6	21.8	8.0	15.7	20.9	12.1	17.0	21.7	12.0	11.6	17.9	5.4	14.0	21.0	7.7	13.3	20.5	7.0	15.5	21.4	9.5	
月平均	13.1	19.9	6.7	14.2	19.2	10.7	15.4	20.1	10.6	9.8	15.6	4.2	12.5	19.1	6.1	11.9	18.3	6.1	14.4	19.9	9.0	
0°C未満日数	0	0	0	0	0	0	0	0	0	0	0	4	0	0	0	0	0	1	0	0	0	
25°C以上日数	0	2	0	0	0	0	0	2	0	0	0	0	0	2	0	0	2	0	0	2	0	
30°C以上日数	0	0	0	0	0	0	0	0	0	0	0	0	0	0	0	0	0	0	0	0	0	
35°C以上日数	0	0	0	0	0	0	0	0	0	0	0	0	0	0	0	0	0	0	0	0	0	
積算気温	365			425			461			205			312			306			431			

地域気象観測気温月報

和歌山県 (65) 2021年4月
 単位: °C 2/2頁

観測所名 日付	栗橋川			新宮			南紀白浜			西川			潮湖		
	平均	最高	最低	平均	最高	最低	平均	最高	最低	平均	最高	最低	平均	最高	最低
1	14.7	23.5	6.8	17.5	20.2	13.4	16.3	20.9	11.0	14.6	22.5	7.4	17.1	20.3	13.5
2	15.7	20.7	10.5	18.0	19.9	17.1	17.6	22.6	14.2	16.7	19.8	14.5	17.4	20.5	16.5
3	15.9	18.4	12.5	17.9	20.0	16.8	17.6	20.3	15.7	16.1	19.2	13.9	17.4	20.3	16.3
4	15.2	16.9	11.8	17.0	18.2	16.0	18.2	21.1	15.7	15.6	17.5	13.7	17.0	18.1	16.3
5	13.9	19.8	5.1	17.0	21.1	13.5	14.2	18.2	9.5	14.0	21.0	6.4	16.3	19.6	13.1
6	10.5	14.8	4.8	12.3	15.1	11.1	12.2	15.1	9.4	11.3	13.0	7.7	13.1	14.6	11.0
7	12.6	21.8	5.4	14.4	19.1	9.6	14.2	19.8	9.6	12.3	21.4	5.7	14.8	19.5	10.4
8	10.9	21.0	3.4	15.8	21.4	11.3	14.1	20.2	8.6	11.1	21.0	4.2	15.5	19.5	11.7
9	10.5	20.5	2.9	14.1	18.0	9.1	13.3	19.3	7.7	10.2	19.3	3.5	14.1	17.8	9.4
10	8.5	18.5	-1.2	11.9	15.8	6.8	10.8	15.7	4.5	8.4	17.7	-0.4	11.6	16.3	6.5
11	11.0	20.1	2.2	14.5	17.8	11.6	13.7	18.8	8.6	10.4	18.0	3.3	14.1	17.8	9.9
12	13.4	19.4	5.1	16.4	19.2	13.7	16.2	21.5	12.0	13.0	18.0	6.3	16.2	19.8	13.2
13	15.3	19.0	11.1	16.3	18.6	13.5	17.0	19.7	13.9	14.9	17.7	11.3	16.7	19.1	14.4
14	15.5	22.0	7.1	18.3	24.0	10.8	16.2	21.1	9.8	16.2	22.2	6.7	17.7	21.9	11.0
15	11.7	19.5	1.6	13.5	17.1	8.5	12.6	16.6	4.6	10.7	18.4	2.0	13.4	16.9	8.2
16	13.8	15.9	11.2	14.8	16.8	12.9	15.8	19.1	13.8	13.3	15.7	11.3	14.9	17.4	13.2
17	13.6	15.7	11.6	15.0	16.7	11.8	14.7	18.2	12.0	14.1	16.8	11.2	15.4	16.7	14.2
18	9.4	16.1	4.0	13.3	17.8	7.7	12.2	16.3	9.4	11.0	15.8	5.3	12.6	15.5	10.1
19	10.7	20.2	2.8	13.0	18.5	6.5	13.1	19.8	6.8	11.0	21.2	2.6	13.4	17.1	9.5
20	13.1	23.9	3.3	17.1	24.4	9.8	16.0	21.7	9.9	14.2	26.2	4.0	16.7	20.8	11.3
21	14.9	26.2	5.2	20.4	24.9	15.3	17.6	22.5	11.4	15.4	27.5	5.7	18.2	21.9	14.4
22	13.9	25.4	4.8	18.7	24.2	13.0	17.2	21.9	12.2	14.4	26.1	5.3	18.9	23.7	14.6
23	14.8	22.5	4.4	18.2	18.4	11.5	17.0	22.5	11.2	13.6	20.0	5.4	17.0	20.0	14.3
24	15.2	20.8	9.7	16.7	20.2	14.0	16.1	19.5	12.8	15.3	21.4	10.7	16.7	20.0	14.1
25	15.6	25.3	8.0	16.8	21.3	12.4	16.9	23.5	11.2	15.0	23.6	8.2	16.5	21.8	12.7
26	12.4	21.9	3.5	14.5	19.0	10.8	13.9	18.5	9.1	13.1	20.0	6.8	14.8	18.0	11.4
27	13.5	22.4	3.2	16.6	21.0	11.1	15.9	19.3	9.7	13.5	22.3	5.2	16.6	20.1	12.5
28	14.8	17.8	11.7	18.1	20.3	16.8	17.2	18.2	16.1	14.7	18.5	11.8	17.8	21.0	16.5
29	14.6	16.7	10.7	17.3	19.2	14.4	15.4	17.3	12.5	15.4	17.6	13.3	16.8	18.2	15.1
30	14.9	21.5	9.4	18.5	24.1	11.2	16.5	20.6	11.2	16.1	22.4	8.9	17.5	20.3	13.5
31															
月極値		26.2	-1.2		24.9	6.5		23.5	4.5		27.5	-0.4		23.7	6.5
起日		21	10		21	19		25	10		21	10		22	10
上旬平均	12.8	19.6	6.2	15.6	18.9	12.5	14.9	19.3	10.6	13.0	19.2	7.7	15.4	18.7	12.5
中旬平均	12.8	19.2	6.0	15.2	19.1	10.7	14.8	19.1	10.1	12.9	19.0	6.4	15.1	18.3	11.5
下旬平均	14.5	22.1	7.1	17.4	21.3	13.1	16.4	20.4	11.7	14.7	21.9	8.1	17.1	20.5	13.9
月平均	13.4	20.3	6.4	16.1	19.7	12.1	15.3	19.6	10.8	13.5	20.1	7.4	15.9	19.2	12.6
0°C未満日数	0	0	1	0	0	0	0	0	0	0	0	1	0	0	0
25°C以上日数	0	3	0	0	0	0	0	0	0	0	3	0	0	0	0
30°C以上日数	0	0	0	0	0	0	0	0	0	0	0	0	0	0	0
35°C以上日数	0	0	0	0	0	0	0	0	0	0	0	0	0	0	0
積算気温	383			482			460			397			476		

地域気象観測風向・風速月報

和歌山県 (65) 2021年4月
単位:(m/s) 1/3頁

観測所名	かつらぎ				友ヶ島				和歌山				高野山				清水				
	平均	最大	最大瞬間風向	最大瞬間風速	平均	最大	最大瞬間風向	最大瞬間風速	平均	最大	最大瞬間風向	最大瞬間風速	平均	最大	最大瞬間風向	最大瞬間風速	平均	最大	最大瞬間風向	最大瞬間風速	
1	2.2	4.2	NNE	6.7	3.0	7.1	NE	11.4	NE	7.0	NE	5.3	ENE	SE	1.0	4.5	WNW	7.8	NW	WNW	
2	2.7	6.5	SE	10.4	2.9	8.9	SW	10.9	SW	8.2	W	5.1	E	11.0	SSE	SE	1.8	5.6	SSE	12.4	S
3	1.4	3.6	N	5.3	4.8	10.8	SSW	12.2	SSW	10.4	S	4.6	ESE	8.8	ESE	SE	1.0	3.7	SSE	7.9	SE
4	1.3	3.2	N	5.3	7.1	12.2	SSE	14.5	SSE	12.0	S	3.8	SE	7.6	SSE	SE	1.0	3.2	WNW	7.3	E
5	2.6	5.9	NNE	11.5	8.0	14.9	N	20.0	N	14.8	N	3.3	ENE	8.7	NW	NE	1.8	4.5	WNW	10.8	NW
6	1.4	3.7	NE	6.8	2.6	6.8	NNW	10.2	NNW	5.8	NNW	2.3	SSE	4.3	E	SE	0.7	2.9	WNW	5.4	NW
7	1.6	4.8	NNE	8.7	2.0	4.3	ENE	8.4	NW	9.6	N	2.3	W	5.5	NW	NNW	1.3	4.6	NW	8.6	NW
8	1.8	3.5	NE	7.7	2.6	8.3	SSW	9.9	S	9.5	SSW	2.7	NW	6.8	NW	SE	0.9	4.7	NW	8.2	NW
9	2.9	5.9	N	11.8	4.8	10.5	N	15.8	N	14.3	N	3.3	ENE	6.8	WNW	NE	1.5	6.8	WNW	11.0	WNW
10	2.6	4.9	ESE	8.7	4.1	11.3	N	16.7	NNW	12.1	N	4.0	ENE	8.7	NE	ENE	1.7	5.7	WNW	11.1	WNW
11	2.1	3.8	NNE	7.7	3.2	6.3	SSW	9.4	SSE	8.0	ENE	1.7	NNW	6.4	NNW	ESE	1.0	4.5	NW	7.6	WNW
12	2.5	6.0	SE	9.5	4.6	12.0	S	14.3	S	8.3	S	5.4	SE	12.0	ESE	SE	1.3	4.3	SSW	10.8	SSE
13	2.2	5.3	S	11.9	9.8	18.1	SSE	22.3	S	18.0	S	5.8	SSE	13.5	SE	SE	1.7	4.4	E	11.5	ESE
14	2.2	9.8	N	16.7	7.3	12.7	N	19.5	N	14.1	NW	3.0	SE	8.2	WNW	NNW	1.9	4.6	WNW	11.0	WNW
15	2.1	5.0	ESE	8.8	3.9	9.9	N	15.7	NNW	9.5	NNE	4.0	ESE	9.0	NE	SE	1.3	4.6	WNW	9.1	NW
16	1.8	5.7	NNE	8.8	2.1	7.6	SW	9.2	SW	8.9	WSW	6.4	SE	11.3	SSE	SE	1.0	4.0	SSE	7.7	SSE
17	1.1	3.3	N	4.8	2.3	10.1	WNW	16.3	WNW	8.4	E	6.0	SE	12.3	SE	SE	0.7	2.6	S	4.9	NW
18	1.5	4.1	NNW	9.7	5.3	11.8	WNW	18.0	WNW	16.6	WNW	3.3	WNW	12.0	NNW	W	1.6	5.4	WNW	15.0	W
19	1.4	3.4	SW	7.4	3.2	6.7	SSW	9.6	NW	8.7	N	2.0	NNW	5.7	W	NNW	1.1	4.9	WNW	9.0	W
20	1.7	3.0	SW	7.0	3.0	5.3	SSW	7.4	SE	8.1	ENE	2.1	NNW	5.1	NNW	ESE	0.8	3.0	WNW	6.5	WSW
21	2.6	6.1	N	8.8	1.8	3.9	N	5.9	N	6.6	NNW	2.9	ENE	6.2	NE	SE	0.9	5.0	W	8.6	WNW
22	2.7	5.7	N	8.9	2.0	5.8	NNW	8.8	N	8.4	NNE	4.9	ENE	9.8	NE	ENE	1.2	7.0	WNW	11.7	NW
23	2.0	3.5	NNE	10.6	5.6	12.7	S	14.6	S	11.1	SSW	2.5	SE	5.9	NW	SSE	1.2	4.0	NW	7.5	WSW
24	1.3	3.0	SW	7.3	6.7	9.1	S	10.3	S	7.4	SW	1.8	NW	5.0	WNW	ESE	0.8	3.8	WNW	7.8	NW
25	2.8	8.4	N	13.9	5.1	12.6	N	19.3	NNW	17.0	NNE	2.9	WNW	8.3	W	N	1.4	5.0	WNW	10.4	NW
26	3.5	6.2	NNW	12.3	4.2	10.8	NNW	17.9	N	13.9	N	4.6	NE	11.4	WNW	NE	2.0	7.0	WNW	12.7	WNW
27	1.8	3.5	SW	8.4	6.3	12.3	S	14.3	SSE	8.9	SSW	3.4	SE	8.9	S	SE	1.1	3.9	SE	9.7	S
28	0.8	2.2	NE	3.3	9.0	13.4	S	16.1	S	11.4	S	3.3	SE	6.5	SSE	SE	1.1	2.3	NW	7.0	ENE
29	0.8	4.7	NNE	7.8	5.1	11.7	S	14.0	SSE	11.3	S	3.3	ESE	6.6	ESE	ESE	1.2	3.7	WNW	8.7	NW
30	1.3	4.7	SW	11.3	5.3	10.6	S	13.8	NW	16.5	SSW	2.7	NNE	8.3	WSW	W	1.1	6.6	NW	11.4	WNW
31																					
月最大	9.8		N	16.7			SSE	22.3	S	18.0	S	6.4	SE	13.5	SE		7.0	WNW	15.0	W	
起日	14			14				13		30		16		13			26		18		
上旬平均	2.1				4.2				N	3.6		1.5			SE	1.3					WNW
中旬平均	1.9				4.5				S	3.7		1.9			SE	1.2					WNW
下旬平均	2.0				5.1				S	4.1		1.3			SE	1.2					WNW
月平均	2.0				4.6				N	3.8		1.6			SE	1.2					WNW
10m/s以上 日数	0				17					4		0					0				0
15m/s以上 日数	0				1					0		0					0				0
20m/s以上 日数	0				0					0		0					0				0
30m/s以上 日数	0				0					0		0					0				0

地域気象観測風向・風速月報

和歌山県 (65) 2021年4月
単位:(m/s) 2/3頁

観測所名	龍神					川辺					栗瀬川					新宮					南紀白浜				
	平均	最大	最大瞬間	最大瞬間	最大瞬間	平均	最大	最大瞬間	最大瞬間	最大瞬間	平均	最大	最大瞬間	最大瞬間	最大瞬間	平均	最大	最大瞬間	最大瞬間	最大瞬間	平均	最大	最大瞬間	最大瞬間	最大瞬間
1	1.6	4.1	ENE	8.7	E	1.9	5.4	W	7.6	W	1.3	4.8	NE	8.0	ENE	2.8	6.2	ENE	9.6	ENE	2.0	5.1	ENE	7.2	NW
2	2.2	5.2	WNW	10.9	W	3.2	7.8	SE	13.0	SE	2.3	5.8	ENE	11.1	ENE	5.1	7.5	ENE	12.2	ENE	4.2	8.3	ESE	12.9	SE
3	1.2	3.0	WSW	8.2	SSW	2.8	6.2	ESE	11.7	SE	1.8	3.5	NNE	8.2	NNE	3.8	6.2	E	9.7	E	4.0	6.9	SE	9.8	E
4	0.5	1.8	NW	2.8	WNW	3.5	5.9	SE	9.8	WNW	0.5	1.6	WSW	4.1	SW	0.6	2.0	N	5.1	NNW	4.2	7.3	NW	10.3	NW
5	2.2	6.0	WSW	13.8	NW	4.2	7.6	N	16.2	NNE	2.1	5.1	NNE	10.0	NNE	2.9	6.0	NNW	10.3	N	8.3	11.7	NNW	15.9	NNW
6	1.0	3.8	WNW	9.2	NW	1.1	3.7	WNW	6.0	W	1.1	3.8	NE	9.1	NNE	2.6	5.4	NNW	8.5	NW	1.7	3.6	NNW	5.1	ESE
7	1.1	3.8	WSW	8.3	WNW	2.0	5.0	WNW	8.3	NW	1.3	4.1	WNW	8.7	WNW	2.2	4.3	NW	7.8	NW	4.0	8.2	WNW	12.3	WNW
8	1.7	5.3	ENE	9.2	E	1.3	3.2	W	6.5	SE	1.1	4.3	SSW	8.0	SSW	3.1	6.5	S	11.5	S	1.6	3.3	NNE	5.7	WNW
9	1.4	4.2	WSW	8.5	NW	3.0	5.2	NNW	11.6	N	1.6	4.7	WNW	9.1	W	2.6	6.0	NW	12.2	NW	5.1	10.3	NNW	14.4	NNW
10	1.3	6.1	ENE	10.3	E	2.8	6.2	WNW	10.8	NNW	1.3	5.1	SSW	8.8	SSW	3.5	6.8	NW	11.6	WNW	3.2	6.7	NNW	9.3	NNW
11	1.3	4.4	E	7.1	E	1.7	4.7	WNW	7.4	NW	1.2	3.7	SSW	7.2	SSW	3.3	6.2	ENE	10.4	ENE	3.4	6.1	NW	8.7	NW
12	2.3	5.1	NW	10.8	WNW	3.3	8.3	ESE	14.5	SE	2.2	6.1	ENE	11.7	E	3.7	6.8	E	10.2	E	5.0	10.5	SE	14.4	ESE
13	1.1	3.5	ENE	7.3	NW	4.9	8.1	SE	15.0	SE	1.1	3.0	SSW	8.3	S	1.3	4.2	SW	8.3	SW	6.3	10.0	SE	14.4	SE
14	1.6	4.3	WNW	9.4	WNW	4.0	7.3	NW	14.7	N	1.8	5.5	N	12.7	NNE	2.0	5.9	NNW	13.0	NW	7.8	11.8	NNW	16.5	NNW
15	1.3	3.3	ENE	7.5	E	2.8	6.2	N	15.7	N	1.8	5.2	NNE	11.8	NE	3.4	6.2	NNW	11.4	NNW	2.9	7.8	NNW	11.3	NNW
16	2.0	3.9	WNW	9.2	NNW	2.8	8.2	ESE	14.7	ESE	2.6	5.1	NE	11.9	ENE	2.9	5.7	ENE	9.5	E	4.9	8.1	E	13.9	ESE
17	0.8	3.3	WNW	7.2	W	1.1	3.7	ESE	8.4	E	1.0	4.8	NE	10.7	NE	1.8	4.6	NE	9.4	N	3.1	8.3	E	13.9	E
18	1.2	4.5	N	13.7	N	3.7	7.3	WNW	14.6	NW	1.8	5.0	W	13.3	W	3.6	10.2	NW	19.6	NNW	7.3	11.3	NW	16.5	NNW
19	1.2	3.4	WSW	10.1	WNW	2.7	5.0	NW	10.2	NW	1.5	4.3	WNW	10.3	WNW	2.5	5.1	NW	10.4	WNW	4.6	8.6	WNW	12.3	WNW
20	1.6	5.1	ENE	8.3	ENE	2.0	4.7	W	9.8	W	1.2	4.5	SSW	8.2	SSW	1.8	4.8	NW	7.2	W	2.9	6.6	WNW	9.3	W
21	1.6	3.6	WSW	10.3	SW	1.8	6.0	WNW	9.8	W	1.3	4.9	SSW	8.8	SSW	2.6	4.9	S	8.6	NNW	3.5	7.2	WNW	10.8	WNW
22	1.8	5.5	NE	9.8	ENE	1.6	4.3	W	8.2	N	1.2	4.1	SW	8.5	SW	2.7	5.5	ENE	9.1	ENE	2.1	4.2	NE	6.7	SSW
23	2.1	5.4	W	9.8	W	2.0	5.3	SSE	10.9	S	2.0	4.9	ENE	9.2	NNE	2.6	6.5	ENE	11.7	NNE	3.5	9.2	SE	12.3	SSE
24	1.2	5.0	ENE	9.4	NE	1.6	4.8	SE	8.3	SE	1.3	4.7	SSW	8.1	S	1.7	3.7	E	6.3	E	2.6	5.1	S	7.2	S
25	1.6	3.8	WNW	9.0	NW	3.0	6.1	NNW	13.1	NNW	1.8	4.5	NNE	10.0	NNE	2.3	6.0	NW	12.8	W	5.5	9.9	NNW	14.4	N
26	1.5	3.8	WNW	11.0	SSW	3.6	8.3	WNW	14.3	N	1.9	4.8	SSW	8.6	SSW	3.9	8.7	NW	14.2	NW	6.2	10.3	NW	15.9	NW
27	1.8	5.0	ENE	9.9	NE	2.5	5.2	SE	10.3	SE	1.3	3.7	SSW	8.6	W	2.5	6.5	SSW	11.5	SSW	3.4	6.7	SSW	8.2	SSE
28	0.8	2.9	ENE	7.4	E	3.2	5.2	SE	10.6	SE	0.7	2.7	SSW	6.2	W	2.4	4.8	SSW	8.9	SSW	5.4	9.7	SE	13.4	SSE
29	1.5	5.1	ENE	11.9	E	2.2	5.6	WNW	10.6	ESE	1.3	3.7	SW	9.6	WSW	2.7	7.1	SW	16.6	SW	5.3	10.3	SSE	15.4	SSE
30	1.7	7.4	ENE	16.2	E	1.9	5.1	SE	11.6	SSE	1.5	5.5	SSW	12.2	SSW	2.9	8.9	SW	15.5	SW	2.6	6.3	SSE	8.7	S
31																									
月最大	7.4	ENE	16.2	E	8.3	WNW	16.2	NNE			6.1	ENE	13.3	W		10.2	NW	19.6	NNW		11.8	NNW	16.5	NNW	
起日	30			30		26		5			12		18			18		18			14		18		
上旬平均	1.4					2.6					1.4					2.9					3.8				NNW
中旬平均	1.4					2.9					1.6					2.6					4.8				NNW
下旬平均	1.6					2.3					1.4					2.6					4.0				SSE
月平均	1.5					2.6					1.5					2.7					4.2				NNW
10m/s以上 日数	0					0					0					1					8				
15m/s以上 日数	0					0					0					0					0				
20m/s以上 日数	0					0					0					0					0				
30m/s以上 日数	0					0					0					0					0				

地域気象観測風向・風速月報

和歌山県 (65) 2021年4月
単位:(m/s) 3/3頁

観測所名	西川					湖岬				
	平均	最大	最大風向	最大瞬間風向	最多	平均	最大	最大風向	最大瞬間風向	最多
日付										
1	1.2	4.5	NNE	9.1	NE	4.6	7.6	ENE	12.5	ENE
2	2.7	5.3	NE	12.3	NE	6.8	9.9	E	15.9	E
3	1.9	3.6	NE	8.8	NNE	6.0	8.8	E	14.2	ENE
4	0.6	2.2	NE	3.2	NE	3.3	4.6	WSW	7.6	ENE
5	1.2	4.1	NNE	8.3	NNE	2.7	6.0	ENE	10.5	NE
6	1.1	3.8	ENE	7.0	NNE	5.4	9.5	ENE	15.8	E
7	0.7	3.5	N	6.2	NE	2.8	6.0	W	9.9	WNW
8	0.7	4.4	SSW	8.0	SSW	2.4	4.4	WSW	6.1	W
9	0.8	4.3	SSW	8.0	SSW	3.0	6.5	ESE	10.9	E
10	1.0	5.8	SW	9.6	SW	3.5	7.0	ENE	11.4	ENE
11	1.3	4.4	NE	9.3	NNE	4.5	8.2	ENE	12.7	ENE
12	1.6	4.4	NE	10.7	NE	6.7	9.3	ESE	15.0	E
13	0.7	2.7	S	6.0	SSW	4.1	6.5	E	12.0	SSW
14	1.5	5.0	NE	11.0	W	4.0	9.5	W	13.1	W
15	1.3	4.1	E	9.3	SW	4.9	7.8	ENE	13.5	NE
16	2.0	4.6	NE	9.7	NE	6.8	9.0	E	14.5	NE
17	0.7	3.0	NE	9.5	NE	4.5	9.0	W	14.2	ESE
18	2.4	5.0	N	14.7	N	6.8	11.9	WNW	20.5	WNW
19	1.1	4.0	NNE	8.1	NE	6.2	13.9	W	18.8	W
20	0.8	3.5	SSW	7.8	WNW	3.9	9.4	W	15.3	W
21	0.9	4.6	SW	8.9	WSW	2.7	5.1	S	8.2	S
22	0.9	4.7	WSW	8.4	WSW	3.1	5.5	ENE	8.6	ENE
23	1.5	5.2	NE	10.1	NE	5.4	10.1	ENE	17.9	E
24	0.9	4.1	SW	6.7	WSW	3.4	5.7	ESE	8.6	E
25	1.0	4.4	NE	7.3	NE	2.7	6.7	W	10.0	W
26	2.1	6.8	NNE	14.0	NNE	3.2	8.8	NNW	14.5	NNW
27	1.2	4.8	SSW	9.8	SW	2.0	3.4	ESE	5.5	S
28	0.5	2.8	SW	6.5	SSW	3.5	6.5	S	11.7	S
29	1.3	4.2	SSW	11.3	N	4.9	13.2	W	17.0	W
30	1.6	4.9	S	10.8	SW	3.6	6.6	W	10.7	W
31										
月最大		6.8	NNE	14.7	N		13.9	W	20.5	WNW
起日		26		18			19		18	
上旬平均	1.2				NE	4.1				ENE
中旬平均	1.3				NE	5.2				WNW
下旬平均	1.2				SSW	3.5				W
月平均	1.2				NE	4.2				ENE
10m/s以上日数		0					4			
15m/s以上日数		0					0			
20m/s以上日数		0					0			
30m/s以上日数		0					0			

地域気象観測降水量月報

和歌山県(65) 2021年4月
単位:mm 1/2頁

観測所名	葛城山	かつらぎ	友ヶ島	和歌山	高野山	湯淺	清水	膳摩壇山	龍神	川辺	本宮	栗栖川	新宮	南紀白浜	西川	色川
1	0.0	0.0	0.0	0.0	0.0	0.0	0.0	0.0	0.0	0.0	0.0	0.0	0.0	0.0	0.0	0.0
2	0.0	0.0	0.0	0.0	0.0	0.0	0.0	0.0	0.0	0.0	0.5	0.0	0.5	0.0	0.0	5.0
3	0.0	0.0	0.0	0.0	0.0	0.0	0.0	0.0	0.0	0.0	1.5	0.0	0.0	0.0	0.5	1.5
4	38.5	29.0	12.0	27.0	31.0	19.0	21.0	33.5	36.0	20.5	13.5	20.0	11.5	12.5	17.0	14.0
5	1.5	0.0	0.5	0.5	2.0	0.5	0.0	0.0	0.0	0.5	1.5	0.0	2.5	0.0	2.5	2.0
6	5.0	5.5	6.0	5.5	7.5	7.5	5.0	8.5	6.0	6.0	8.5	6.5	13.5	5.0	9.5	9.5
7	0.0	0.0	0.0	0.0	0.0	0.0	0.5	0.0	0.0	0.5	0.0	0.0	0.5	0.0	0.0	0.0
8	0.0	0.0	0.0	0.0	0.0	0.0	0.0	1.0	0.0	0.0	0.0	0.0	0.0	0.0	0.0	0.0
9	0.0	0.0	0.0	0.0	0.0	0.0	0.0	0.0	0.0	0.0	0.0	0.0	0.0	0.0	0.0	0.0
10	0.0	0.0	0.0	0.0	0.0	0.0	0.0	0.0	0.0	0.0	0.0	0.0	0.0	0.0	0.0	0.0
11	0.0	0.0	0.0	0.0	0.0	0.0	0.0	0.0	0.0	0.0	0.0	0.0	0.0	0.0	0.0	0.0
12	0.0	0.0	0.0	0.0	0.0	0.0	0.0	0.0	0.0	0.0	0.0	0.0	0.0	0.0	0.0	0.0
13	6.5	6.0	18.0	14.0	2.5	16.0	10.5	26.0	36.5	41.0	44.0	43.0	40.0	19.5	39.0	37.0
14	9.5	1.5	0.0	2.0	6.0	0.5	1.5	2.5	1.0	0.0	0.0	2.5	1.5	0.5	0.5	0.5
15	0.0	0.0	0.0	0.0	0.0	0.0	0.0	0.0	0.0	0.0	0.0	0.0	0.5	0.0	0.0	0.5
16	2.0	2.0	2.5	1.0	3.0	3.5	2.5	13.0	4.5	4.0	11.0	3.0	8.0	0.5	4.0	14.0
17	45.5	44.5	23.0	34.5	39.0	29.5	31.0	55.5	50.5	36.0	87.0	46.5	160.0	42.0	106.0	100.0
18	3.0	2.0	0.5	0.0	5.5	1.0	1.5	4.5	2.5	2.0	2.0	4.0	1.5	3.0	1.5	3.5
19	0.0	0.0	0.0	0.0	0.0	0.0	0.0	0.0	0.0	0.0	0.5	0.0	0.0	0.0	0.0	0.0
20	0.0	0.0	0.0	0.0	0.0	0.0	0.0	0.0	0.0	0.0	0.0	0.0	0.0	0.0	0.0	0.0
21	0.0	0.0	0.0	0.0	0.0	0.0	0.0	0.0	0.0	0.0	0.0	0.0	0.0	0.0	0.0	0.0
22	0.0	0.0	0.0	0.0	0.0	0.0	0.0	0.0	0.0	0.0	0.0	0.0	0.0	0.0	0.0	0.0
23	0.0	0.0	0.0	0.0	0.0	0.0	0.0	0.0	0.0	0.0	0.0	0.0	0.0	0.0	0.0	1.5
24	0.0	0.0	0.0	0.0	0.0	0.0	0.0	0.0	0.0	0.0	0.0	0.0	0.0	0.0	0.0	0.0
25	0.0	0.0	0.0	0.0	0.0	0.0	0.0	0.0	0.0	0.0	0.0	0.0	0.0	0.0	0.0	0.0
26	0.0	0.0	0.0	0.0	0.0	0.0	0.0	0.0	0.0	0.0	0.0	0.0	0.0	0.0	0.0	0.0
27	0.0	0.0	0.0	0.0	0.0	0.0	0.0	0.0	0.0	0.0	0.0	0.0	0.0	0.0	0.0	0.0
28	13.0	8.0	11.5	10.0	6.5	26.0	16.0	40.5	29.5	34.0	19.5	34.5	12.0	23.0	37.0	41.0
29	101.5	77.5	53.5	79.0	70.5	89.0	110.5	126.0	112.0	141.0	59.0	112.5	55.5	96.0	96.0	79.5
30	0.0	0.0	0.0	0.0	0.0	0.0	0.0	0.0	0.0	0.0	0.0	0.0	0.0	0.0	0.0	0.0
31																
最大日降水量	101.5	77.5	53.5	79.0	70.5	89.0	110.5	126.0	112.0	141.0	87.0	112.5	160.0	96.0	106.0	100.0
起日	29	29	29	29	29	29	29	29	29	29	17	29	17	29	17	17
最大時間降水量	14.5	11.5	8.0	11.5	13.5	13.5	14.5	12.5	15.0	17.5	23.0	22.0	27.0	16.0	20.0	15.0
起日 時分	4 20:14	29 16:22	29 14:32	4 19:54	29 17:04	29 16:08	29 16:28	29 16:53	29 17:06	29 16:13	13 20:58	13 20:42	17 08:05	29 16:33	17 08:19	29 17:35
最大10分間降水量	5.5	3.5	2.5	3.0	3.0	3.5	3.0	3.5	5.5	8.5	9.5	7.0	5.5	7.5	5.5	5.0
起日 時分	4 19:26	4 19:08	13 22:33	4 19:48	29 16:50	4 19:55	29 16:07	4 23:11	13 20:53	29 04:30	13 20:31	13 20:10	17 07:35	29 11:30	28 15:55	29 14:13
上旬合計	45.0	34.5	18.5	33.0	40.5	27.0	26.5	43.0	42.0	27.5	25.5	26.5	28.5	17.5	29.5	32.0
中旬合計	66.5	56.0	44.5	51.5	56.0	50.5	47.0	101.5	95.0	81.0	144.5	99.0	211.5	65.5	151.0	155.5
下旬合計	114.5	85.5	65.0	89.0	77.0	115.0	126.5	166.5	141.5	175.0	78.5	147.0	67.5	119.0	133.0	122.0
月合計	226.0	176.0	128.0	173.5	173.5	192.5	200.0	311.0	278.5	283.5	248.5	272.5	307.5	202.0	313.5	309.5
1mm以上日数	10	9	7	8	10	8	9	10	9	7	10	9	10	7	9	12
10mm以上日数	4	3	5	5	5	5	5	6	5	5	6	5	6	5	5	6
30mm以上日数	3	2	1	2	3	2	2	4	4	4	3	4	3	2	4	4
50mm以上日数	1	1	1	1	1	1	1	2	2	1	2	1	2	1	2	2
70mm以上日数	1	1	0	1	1	1	1	1	1	1	1	1	1	1	1	2
100mm以上日数	1	0	0	0	0	0	1	1	1	1	0	1	1	0	1	1

地域気象観測降水量月報

和歌山県 (65) 2021年4月
単位:mm 2/2頁

観測所名	日置川	潮岬
日付		
1	0.0	0.0
2	0.0	0.5
3	0.0	0.0
4	16.5	7.0
5	0.0	3.5
6	7.5	6.0
7	0.0	0.0
8	0.0	0.0
9	0.0	0.0
10	0.0	0.0
11	0.0	0.0
12	0.0	0.0
13	29.5	18.5
14	0.5	0.0
15	0.0	0.0
16	0.0	2.5
17	52.5	113.5
18	6.5	4.0
19	0.0	0.0
20	0.0	0.0
21	0.0	0.0
22	0.0	0.0
23	0.0	0.0
24	0.0	0.0
25	0.0	0.0
26	0.0	0.0
27	0.0	0.0
28	18.5	8.0
29	107.5	34.5
30	0.0	0.0
31		
最大日降水量	107.5	113.5
起日	29	17
最大1時間降水量	18.5	32.0
起日 時分	29 17:09	17 08:59
最大10分間降水量	6.0	10.0
起日 時分	29 16:42	17 08:09
上旬合計	24.0	17.0
中旬合計	89.0	138.5
下旬合計	126.0	42.5
月合計	239.0	198.0
1mm以上日数	7	9
10mm以上日数	5	3
30mm以上日数	2	2
50mm以上日数	2	1
70mm以上日数	1	1
100mm以上日数	1	1

地域気象観測日照時間月報

和歌山県 (65) 2021年4月
単位:h 1/1頁

観測所名	かつらぎ	友ヶ島	和歌山	高野山	清水	龍神	川辺	栗栖川	新宮	西川	湖岬
日付											
1	9.9	10.6	10.4	9.0	10.1	9.7	11.1	9.6	6.5	10.1	9.2
2	8.1	10.0	8.2	10.1	9.9	4.1	7.4	0.9	0.5	0.4	5.5
3	0.2	3.7	0.8	1.2	1.5	0.0	1.2	0.0	1.7	0.3	5.7
4	0.1	0.0	0.2	0.1	0.0	0.0	0.0	0.0	0.0	0.0	0.0
5	6.2	9.3	6.2	5.3	5.8	10.8	8.3	10.8	5.1	6.0	5.5
6	1.5	0.0	0.4	1.6	1.2	0.0	0.0	0.0	0.0	0.0	0.0
7	10.9	11.7	10.1	10.0	10.4	11.6	11.9	11.6	11.8	11.8	12.2
8	9.1	10.3	9.8	9.3	8.7	9.5	7.9	8.2	7.7	6.9	5.7
9	11.0	10.1	11.0	9.9	11.5	11.5	11.7	11.3	10.0	10.4	11.7
10	11.9	11.5	11.5	11.5	11.6	11.7	11.9	11.8	10.7	8.8	12.0
11	12.1	12.0	12.2	11.9	11.6	9.0	12.0	8.3	9.6	10.6	11.8
12	5.1	7.3	8.0	7.4	8.3	5.0	7.7	6.1	1.2	1.5	6.6
13	0.1	0.0	0.3	0.2	0.1	0.0	0.0	0.0	0.0	0.0	0.0
14	2.0	7.6	6.8	1.1	0.5	6.6	9.0	9.1	9.4	9.5	8.9
15	12.1	11.9	11.9	11.6	12.0	9.2	11.8	9.8	7.0	10.9	12.0
16	1.3	3.4	3.8	0.7	0.9	0.0	1.2	0.0	0.0	0.1	0.2
17	0.0	0.0	0.0	0.0	0.0	0.0	0.0	0.0	0.0	0.0	0.0
18	5.2	7.8	6.5	2.6	3.4	6.9	5.8	8.5	10.4	11.5	11.2
19	12.0	12.3	11.6	12.2	10.5	12.2	12.4	12.3	12.3	11.9	12.3
20	12.3	12.2	12.0	12.3	11.9	11.7	11.8	12.1	12.0	11.9	12.0
21	12.4	12.1	12.2	12.4	12.4	12.2	12.1	12.3	12.2	12.1	12.2
22	11.9	10.8	11.5	11.7	11.1	11.3	11.0	11.2	11.3	11.7	12.2
23	9.3	9.6	9.5	8.8	8.3	8.1	8.5	8.3	0.0	3.3	5.7
24	3.7	8.4	6.5	1.1	1.7	5.9	7.6	3.0	7.4	4.0	7.5
25	8.9	10.8	10.2	8.4	10.1	10.4	11.7	11.2	10.9	9.6	10.6
26	12.6	12.2	12.5	12.5	12.0	12.1	12.1	12.3	12.5	12.2	12.6
27	11.5	11.6	11.7	11.9	12.0	11.8	12.1	11.9	12.0	11.9	12.0
28	0.0	0.0	0.1	0.1	0.0	0.0	0.0	0.0	0.0	0.0	0.7
29	0.0	0.0	0.0	0.0	0.0	0.0	0.0	0.0	0.0	0.0	0.0
30	10.2	10.7	10.9	11.3	9.8	10.2	11.5	9.6	12.4	11.7	12.1
31											
旬合計 上旬	68.9	77.2	68.6	68.0	70.7	68.9	71.4	64.2	54.0	54.7	67.5
旬合計 中旬	62.2	74.5	73.1	60.0	59.2	60.6	71.7	66.2	61.9	67.9	75.0
旬合計 下旬	80.5	86.2	85.1	78.2	77.4	82.0	86.6	79.8	78.7	76.5	85.6
月合計	211.6	237.9	226.8	206.2	207.3	211.5	229.7	210.2	194.6	199.1	228.1
0.1時間未満日数	3	6	2	2	4	8	6	8	8	6	5

発表時刻	警報・注意報	和歌山市	海南市	橋本市	紀の川市	岩出市	紀美野町	かつらぎ町	九度山町	高野町	有田市	御坊市	湯浅町	広川町	有田川町	美浜町	日高町	由良町	印南町	みなべ町	日高川町	田辺市田辺	田辺市龍神	田辺市中辺路	田辺市大塔	田辺市本宮	白浜町	上富田町	すさみ町	新宮市	那智勝浦町	太地町	古座川町	北山村	串本町			
4/29 7:21	大雨注意報																																					
	雷注意報	○	○	○	○	○	○	○	○	○	○	○	○	○	○	○	○	○	○	○	○	○	○	○	○	○	○	○	○	○	○	○	○	○	○	○	○	
	強風注意報	○	○	○	○	○	○	○	○	○	○	○	○	○	○	○	○	○	○	○	○	○	○	○	○	○	○	○	○	○	○	○	○	○	○	○	○	
	波浪注意報																																					
4/29 8:27	洪水注意報																																					
	大雨注意報																																					
	雷注意報	○	○	○	○	○	○	○	○	○	○	○	○	○	○	○	○	○	○	○	○	○	○	○	○	○	○	○	○	○	○	○	○	○	○	○	○	
	強風注意報	○	○	○	○	○	○	○	○	○	○	○	○	○	○	○	○	○	○	○	○	○	○	○	○	○	○	○	○	○	○	○	○	○	○	○	○	
4/29 10:10	波浪注意報																																					
	洪水注意報																																					
	大雨注意報																																					
	雷注意報	○	○	○	○	○	○	○	○	○	○	○	○	○	○	○	○	○	○	○	○	○	○	○	○	○	○	○	○	○	○	○	○	○	○	○	○	
4/29 14:55	強風注意報	○	○	○	○	○	○	○	○	○	○	○	○	○	○	○	○	○	○	○	○	○	○	○	○	○	○	○	○	○	○	○	○	○	○	○	○	
	波浪注意報																																					
	洪水注意報																																					
	大雨注意報	●	●	●	●	○	○	○	○	○	○	○	○	○	○	○	○	○	○	○	○	○	○	○	○	○	○	○	○	○	○	○	○	○	○	○	○	
4/29 15:59	雷注意報	○	○	○	○	○	○	○	○	○	○	○	○	○	○	○	○	○	○	○	○	○	○	○	○	○	○	○	○	○	○	○	○	○	○	○	○	
	強風注意報	○	○	○	○	○	○	○	○	○	○	○	○	○	○	○	○	○	○	○	○	○	○	○	○	○	○	○	○	○	○	○	○	○	○	○	○	
	波浪注意報																																					
	洪水注意報																																					
4/29 16:46	大雨注意報	○	○	○	○	○	○	○	○	○	○	○	○	○	○	○	○	○	○	○	○	○	○	○	○	○	○	○	○	○	○	○	○	○	○	○	○	
	雷注意報	○	○	○	○	○	○	○	○	○	○	○	○	○	○	○	○	○	○	○	○	○	○	○	○	○	○	○	○	○	○	○	○	○	○	○	○	
	強風注意報	○	○	○	○	○	○	○	○	○	○	○	○	○	○	○	○	○	○	○	○	○	○	○	○	○	○	○	○	○	○	○	○	○	○	○	○	○
	波浪注意報																																					
4/29 18:25	洪水注意報																																					
	大雨注意報	○	○	○	○	○	○	○	○	○	○	○	○	○	○	○	○	○	○	○	○	○	○	○	○	○	○	○	○	○	○	○	○	○	○	○	○	
	雷注意報	○	○	○	○	○	○	○	○	○	○	○	○	○	○	○	○	○	○	○	○	○	○	○	○	○	○	○	○	○	○	○	○	○	○	○	○	○
	強風注意報	○	○	○	○	○	○	○	○	○	○	○	○	○	○	○	○	○	○	○	○	○	○	○	○	○	○	○	○	○	○	○	○	○	○	○	○	○
4/29 19:10	波浪注意報																																					
	洪水注意報																																					
	大雨注意報	○	○	○	○	○	○	○	○	○	○	○	○	○	○	○	○	○	○	○	○	○	○	○	○	○	○	○	○	○	○	○	○	○	○	○	○	
	雷注意報	○	○	○	○	○	○	○	○	○	○	○	○	○	○	○	○	○	○	○	○	○	○	○	○	○	○	○	○	○	○	○	○	○	○	○	○	○
4/29 20:32	強風注意報	○	○	○	○	○	○	○	○	○	○	○	○	○	○	○	○	○	○	○	○	○	○	○	○	○	○	○	○	○	○	○	○	○	○	○	○	○
	波浪注意報																																					
	洪水注意報																																					
	大雨注意報	○	○	○	○	○	○	○	○	○	○	○	○	○	○	○	○	○	○	○	○	○	○	○	○	○	○	○	○	○	○	○	○	○	○	○	○	○
4/29 22:24	雷注意報	○	○	○	○	○	○	○	○	○	○	○	○	○	○	○	○	○	○	○	○	○	○	○	○	○	○	○	○	○	○	○	○	○	○	○	○	
	強風注意報	○	○	○	○	○	○	○	○	○	○	○	○	○	○	○	○	○	○	○	○	○	○	○	○	○	○	○	○	○	○	○	○	○	○	○	○	○
4/30 4:30	波浪注意報																																					
	洪水注意報																																					
4/30 5:47	大雨注意報	○	○	○	○	○	○	○	○	○	○	○	○	○	○	○	○	○	○	○	○	○	○	○	○	○	○	○	○	○	○	○	○	○	○	○	○	
	雷注意報	○	○	○	○	○	○	○	○	○	○	○	○	○	○	○	○	○	○	○	○	○	○	○	○	○	○	○	○	○	○	○	○	○	○	○	○	○
4/30 8:18	強風注意報	○	○	○	○	○	○	○	○	○	○	○	○	○	○	○	○	○	○	○	○	○	○	○	○	○	○	○	○	○	○	○	○	○	○	○	○	○
	濃霧注意報	○	○	○	○	○	○	○	○	○	○	○	○	○	○	○	○	○	○	○	○	○	○	○	○	○	○	○	○	○	○	○	○	○	○	○	○	○
4/30 16:02	雷注意報	○	○	○	○	○	○	○	○	○	○	○	○	○	○	○	○	○	○	○	○	○	○	○	○	○	○	○	○	○	○	○	○	○	○	○	○	○
	強風注意報	○	○	○	○	○	○	○	○	○	○	○	○	○	○	○	○	○	○	○	○	○	○	○	○	○	○	○	○	○	○	○	○	○	○	○	○	○
4/30 21:09	雷注意報	○	○	○	○	○	○	○	○	○	○	○	○	○	○	○	○	○	○	○	○	○	○	○	○	○	○	○	○	○	○	○	○	○	○	○	○	○

土砂災害警戒情報発表状況

該当事項はありません。

指定河川洪水予報発表状況

該当事項はありません。

熱中症警戒アラート発表状況

該当事項はありません。

※気象庁と環境省は、熱中症の危険性が極めて高い暑熱環境が予測される場合に、暑さへの「気づき」を呼びかけ国民の熱中症予防行動を効果的に促す「熱中症警戒アラート」について、令和3年4月28日（水）から全国で運用を開始しました。これに伴い、高温注意情報の運用は終了しました。

記録的短時間大雨情報発表状況

該当事項はありません。

府県潮位情報発表状況

該当事項はありません。

竜巻注意情報発表状況

該当事項はありません。

府県気象情報発表状況

標 題	号 数	発表日時
突風と落雷に関する和歌山県気象情報	第1号	4/13 05:27
突風と落雷に関する和歌山県気象情報	第2号	4/13 15:59
突風と落雷に関する和歌山県気象情報	第1号	4/16 16:17
突風と落雷に関する和歌山県気象情報	第2号	4/17 06:12
大雨と突風及び落雷に関する和歌山県気象情報	第3号	4/17 10:38
大雨と突風及び落雷に関する和歌山県気象情報	第4号	4/17 15:59
大雨に関する和歌山県気象情報	第1号	4/28 16:15
大雨に関する和歌山県気象情報	第2号	4/29 05:42
大雨に関する和歌山県気象情報	第3号	4/29 16:10
突風と落雷に関する和歌山県気象情報	第1号	4/30 05:37
突風と降ひょう及び落雷に関する和歌山県気象情報	第1号	4/30 16:31

天候情報発表状況

該当事項はありません。

生物季節観測（和歌山地方気象台）

該当事項はありません。

4月としての極値・順位値更新表(和歌山県内観測所 3位まで)

地点名	要素名	順位	値	起日	統計開始
和歌山	月最大24時間降水量	3	85.5 mm	4月29日	1889年4月
葛城山	日降水量	1	101.5 mm	4月29日	1976年4月
葛城山	月降水量の多い方から	1	226.0 mm	-	1976年4月
かつらぎ	日降水量	1	77.5 mm	4月29日	1979年4月
かつらぎ	日最大風速・風向	3	N 9.8 m/s	4月14日	1979年4月
友ヶ島	日降水量	2	53.5 mm	4月29日	1998年4月
湯浅	日降水量	3	89.0 mm	4月29日	1976年4月
清水	日降水量	1	110.5 mm	4月29日	1976年4月
護摩壇山	日降水量	2	126.0 mm	4月29日	2010年4月
川辺	日降水量	1	141.0 mm	4月29日	1999年4月
川辺	月降水量の多い方から	1	283.5 mm	-	1999年4月
本宮	日最大10分間降水量	3	9.5 mm	4月13日	2009年4月
南紀白浜	日降水量	1	96.0 mm	4月29日	2006年4月
南紀白浜	月降水量の多い方から	1	202.0 mm	-	2006年4月

検潮概報は、気象庁ホームページに掲載しています。

<https://www.data.jma.go.jp/gmd/kaiyou/db/tide/gaikyo/index.php>