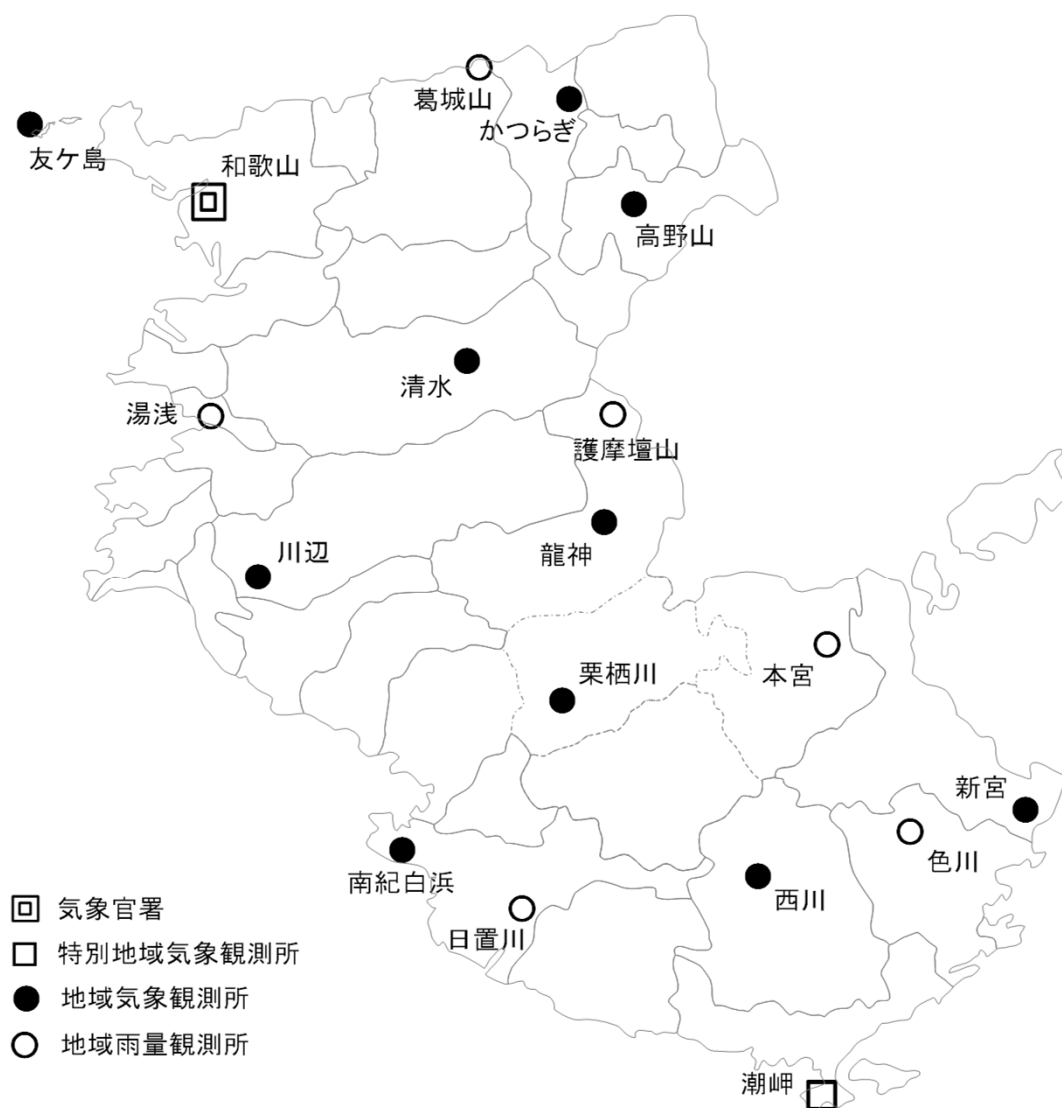


和歌山県の気象

2021年（令和3年）2月



気象観測所配置図

和歌山地方気象台

最新のデータはインターネットの気象庁ホームページでご覧下さい。
アドレスは<https://www.jma.go.jp/jma/index.html>です。

資料の解説

和歌山地方気象台・潮岬特別地域気象観測所の月統計値表（1）、（2）

要素	最小単位	要素	最小単位	要素	最小単位
気圧	0.1 hPa	気温	0.1 °C	蒸気圧	0.1 hPa
相対湿度	1 %	風速	0.1 m/s	風向	16 方位
日照時間	0.1 h	降水量	0.5 mm		

統計値の品質 ※Dは統計値	D	正常値（統計値を求める期間内の資料が全て揃っている場合）
	D)	準正常値（統計値を求める対象となる資料の一部が欠けているが、許容する資料数を満たす値）
	D]	資料不足値（統計値を求める対象となる資料が許容する資料数を満たさない値）
	×	欠測（統計値を求める期間内の観測結果が全て求められなかった場合）

「起日」欄の日付の右の*は、同一期間内に極値となる値が二つ以上あり、起日の新しい方を極値としたことを示します。

「大気現象」欄の記号の説明については、気象庁ホームページに掲載の「大気現象記号表」を参照願います。

https://www.data.jma.go.jp/obd/stats/data/mdrr/man/tenki_kigou.html

地域気象観測所の月報

要素	最小単位	要素	最小単位	要素	最小単位
気温	0.1 °C	風速	0.1 m/s	日照時間	0.1 h
		風向	16 方位	降水量	0.5 mm

「統計値の品質」は、上記の月統計値表(1)、(2)の解説と同じです。

気 象 概 況

2021年2月

和歌山県

高気圧に覆われて晴れる日が多く、寒気の影響を受けにくかったため、多くの地点で、月平均気温は平年に比べてかなり高く、日照時間は平年に比べてかなり多くなりました。県内9地点で2月としての月間日照時間の多い方から1位を更新しました。

上旬 天気は周期的に変化しました。平均気温は多くの地点で平年に比べてかなり高く、日照時間は全ての地点で平年に比べてかなり多くなりました。

中旬 気圧の谷や寒気の影響で曇りや雨の日もありましたが、高気圧に覆われて晴れの日が多くなりました。平均気温は平年に比べてかなり高くなった地点があり、日照時間は平年に比べてかなり多くなった地点がありました。

下旬 気圧の谷や湿った空気の影響で曇りや雨の日もありましたが、高気圧に覆われて晴れた日が多くなりました。降水量は多くの地点で平年に比べてかなり少なくなり、日照時間は平年に比べてかなり多くなった地点がありました。

気 候 表

和歌山

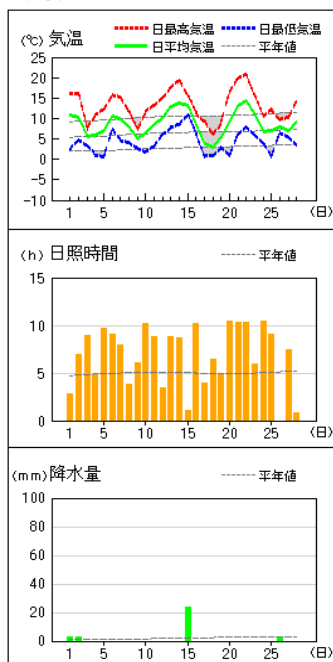
	気温				降水量				日照時間			
	本年 (°C)	平年 (°C)	平年差 (°C)	階級	本年 (mm)	平年 (mm)	平年比 (%)	階級	本年 (h)	平年 (h)	平年比 (%)	階級
上旬	7.9	5.7	+2.2	かなり高い	6.0	13.7	44	少ない	70.5	49.0	144	かなり多い
中旬	8.9	6.6	+2.3	高い	24.0	25.6	94	平年並	66.8	50.1	133	かなり多い
下旬	9.6	7.0	+2.6	高い	2.5	21.7	12	かなり少ない	54.4	41.9	130	多い
月	8.8	6.4	+2.4	かなり高い	32.5	61.0	53	少ない	191.7	141.0	136	かなり多い

潮岬

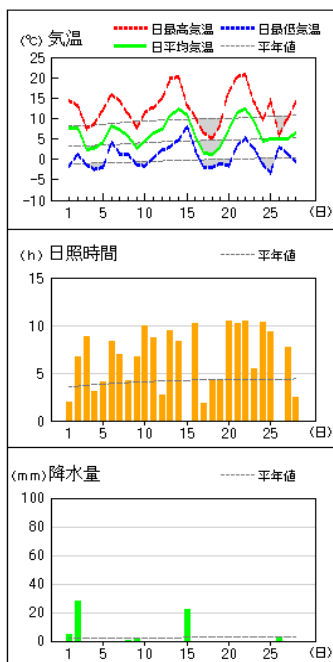
	気温				降水量				日照時間			
	本年 (°C)	平年 (°C)	平年差 (°C)	階級	本年 (mm)	平年 (mm)	平年比 (%)	階級	本年 (h)	平年 (h)	平年比 (%)	階級
上旬	10.0	7.8	+2.2	かなり高い	14.5	25.3	57	平年並	85.9	69.7	123	かなり多い
中旬	10.7	8.9	+1.8	高い	81.5	44.5	183	多い	60.3	65.5	92	平年並
下旬	12.4	9.1	+3.3	かなり高い	5.0	35.3	14	少ない	58.3	53.1	110	平年並
月	10.9	8.6	+2.3	かなり高い	101.0	105.0	96	平年並	204.5	188.3	109	平年並

アメダス 気象経過図：2021年02月01日-2021年02月28日

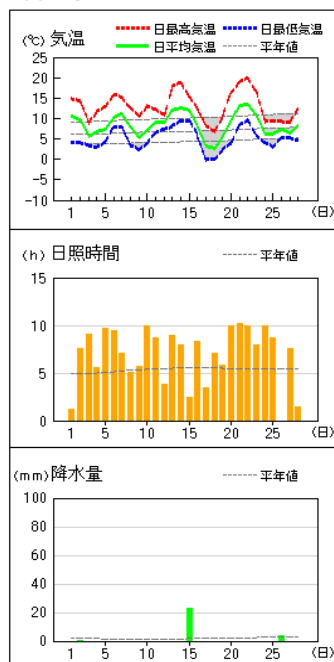
和歌山



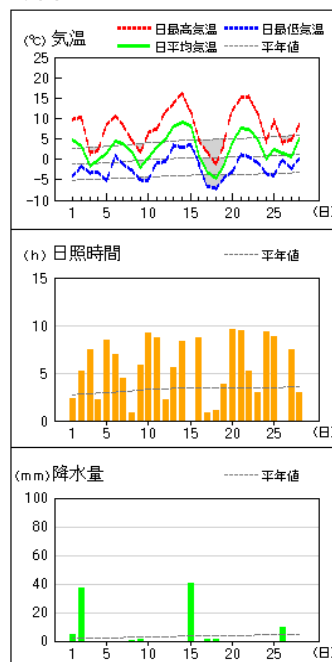
かつらぎ



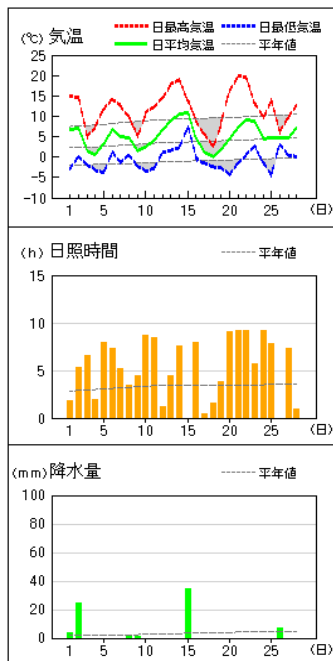
友ヶ島



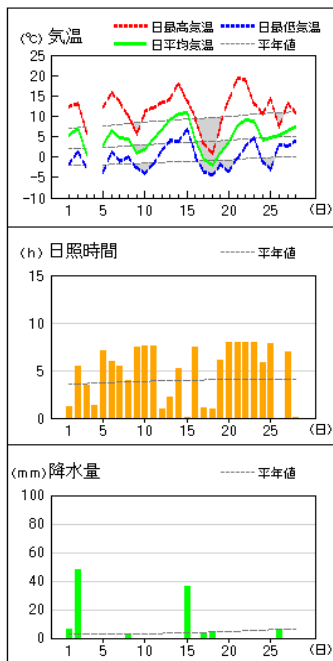
高野山



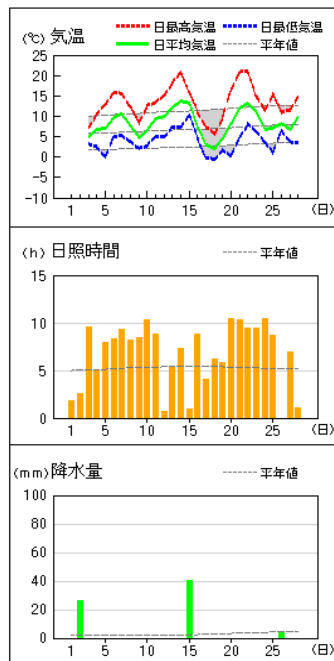
清水



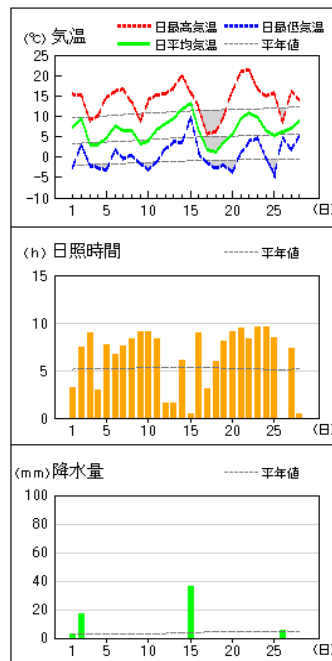
龍神



川辺

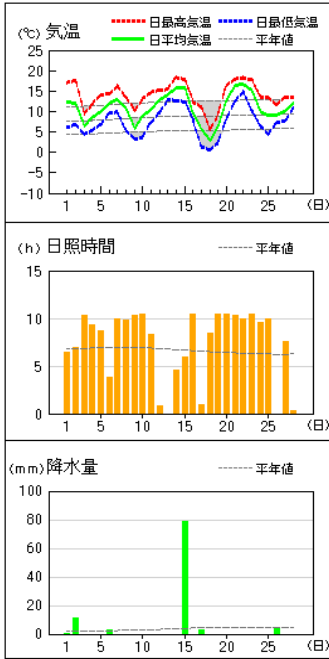


栗栖川

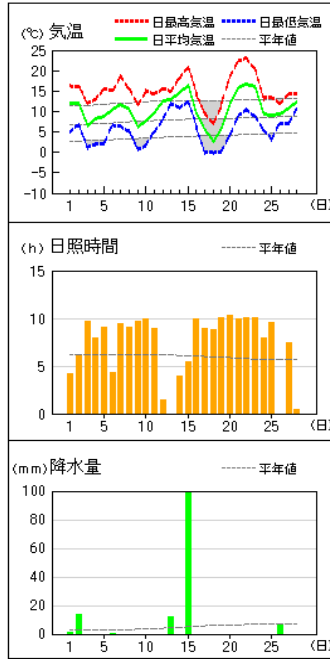


アメダス 気象経過図：2021年02月01日-2021年02月28日

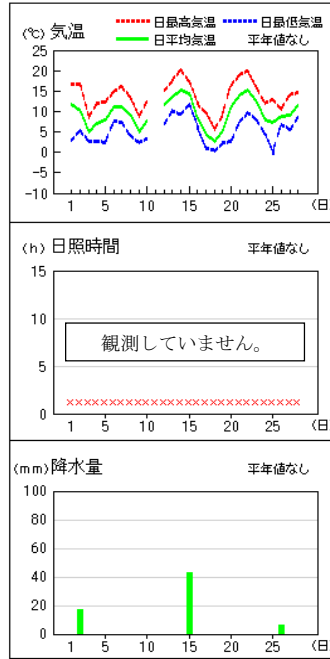
潮岬



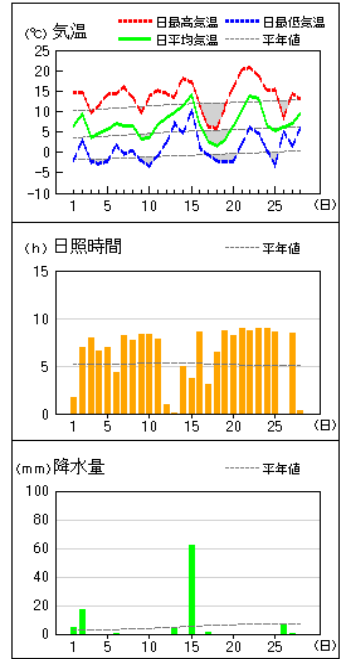
新宮



南紀白浜

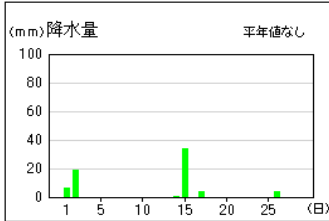


西川

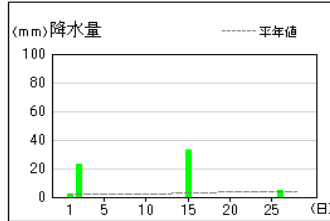


アメダス 気象経過図：2021年02月01日-2021年02月28日

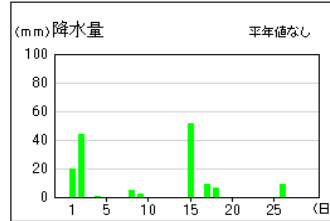
葛城山



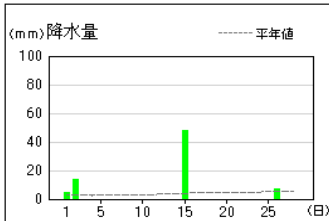
湯浅



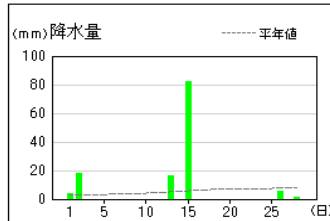
護摩壇山



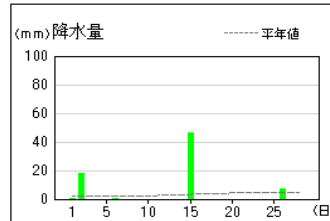
本宮



色川

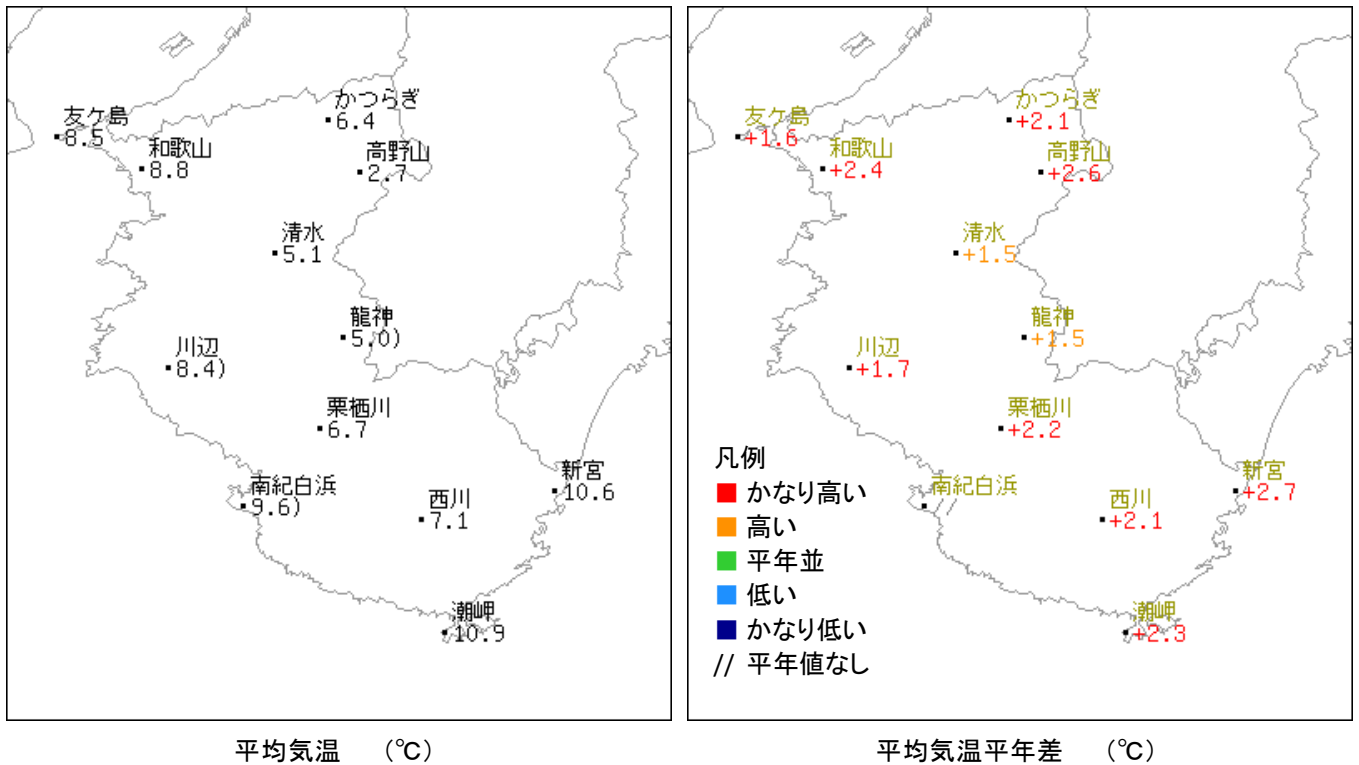


日置川

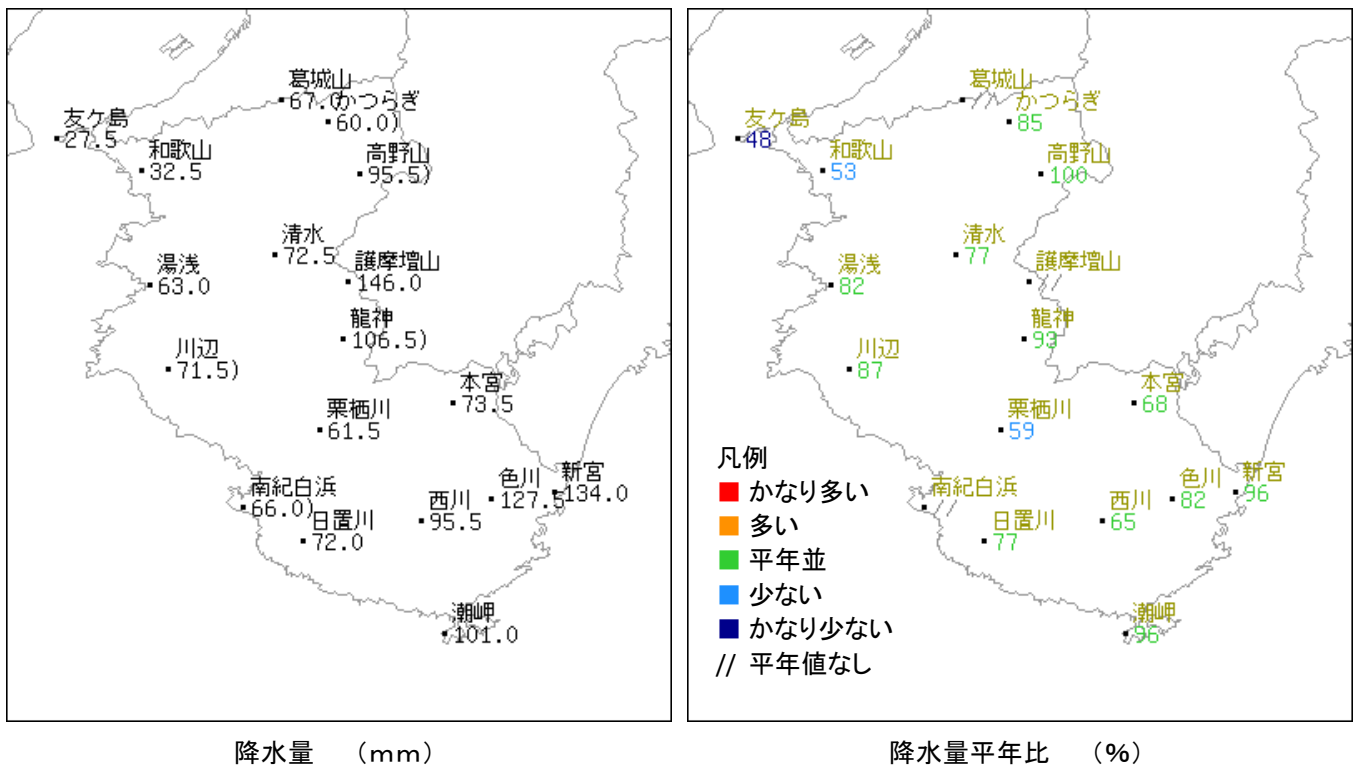


2021年2月

気温分布図（地域気象観測所）

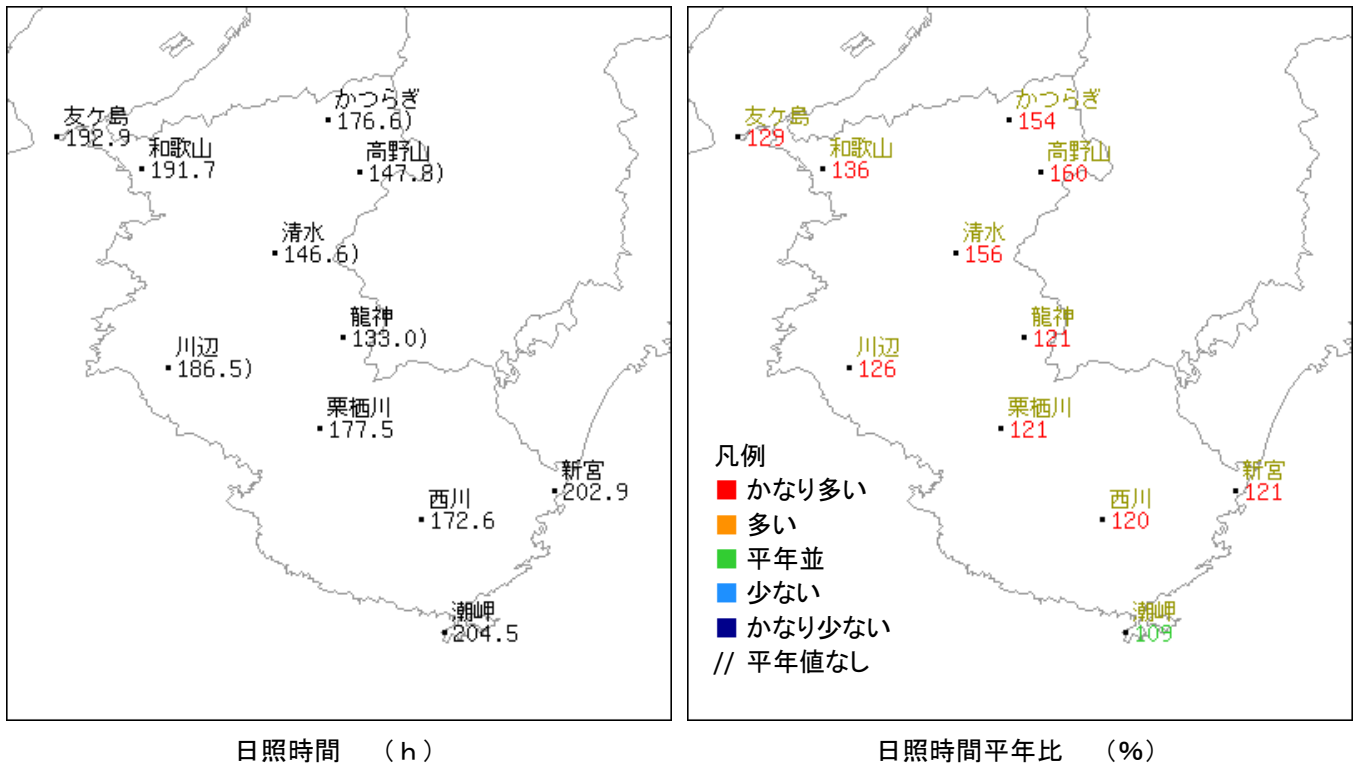


降水量分布図（地域気象観測所・地域雨量観測所）



2021年2月

日照時間分布図（地域気象観測所）



地上氣象觀測月統計值表 (1)

地点番号 47777 地点名 和歌山 (和歌山県)

氣象官署名 和歌山地方氣象台

2021年2月

日付	平均氣压		气温				相对湿度				風速				日照時間 h	全天 日射量 MJ/m ²	降水量				日付							
	現地 hPa	海面 hPa	平均 °C	最高		最低		平均 %	最小 %	平均 (風程) m/s	最大		最大瞬間				mm	最大1時間 mm	起時 hm	最大10分間 起時 hm								
				起時 °C	起時 hm	起時 °C	起時 hm				風向 16方位	風速 m/s	風向 16方位	起時 hm								風向 16方位	起時 hm					
1	1019.5	1021.8	10.8	16.2	2113	2.5	0438	9.1	68	49	1109	6.8	12.5	SSW	2346	20.9	SSW	0001	2342	2.8	3.0	2.5	2301	1.5	2302	1		
2	1013.6	1015.8	10.2	16.1	0037	4.8	2400	7.4	59	26	1607	5.2	11.6	SSW	0003	17.9	SSW	0001	0001	7.0	3.0	1.5	0354	0.5	0516	2		
3	1020.5	1022.8	5.5	7.9	1348	3.4	2400	4.4	49	38	1407	4.0	8.3	WNW	1506	11.2	WNW	1505	1505	9.0	—	—	—	—	—	3		
4	1019.7	1022.0	6.0	10.8	1558	1.0	0557	5.7	62	41	1624	3.5	9.4	WNW	1529	14.4	WNW	1527	1527	4.8	—	—	—	—	—	4		
5	1019.8	1022.1	7.1	12.3	1357	0.7	0645	6.0	60	35	1348	2.3	4.7	ENE	0721	6.4	ENE	0701	0701	9.7	—	—	—	—	—	5		
6	1014.1	1016.3	10.6	15.7	1421	7.4	0649	7.7	61	36	1348	2.1	4.5	E	0508	6.1	E	0505	0505	9.1	—	—	—	—	—	6		
7	1014.1	1016.3	10.0	15.2	1324	4.6	0649	8.3	68	49	1328	2.7	7.3	WNW	1334	12.1	W	1216	1216	8.0	—	—	—	—	—	7		
8	1014.3	1016.5	7.8	11.7	1413	4.1	2400	6.8	65	45	1347	4.5	9.4	NW	2102	15.2	W	1422	1422	3.8	0.0	0.0	1607	0.0	1517	8		
9	1021.8	1024.1	4.9	7.5	1334	2.7	0703	5.2	60	47	1455	3.6	7.5	NW	0037	11.7	NW	0021	0021	6.1	0.0	0.0	1611	0.0	1521	9		
10	1020.7	1023.0	6.4	11.8	1428	1.8	0713	5.7	61	40	1349	2.3	4.9	ENE	0317	7.1	E	0313	0313	10.2	—	—	—	—	—	10		
11	1021.6	1023.9	8.5	13.3	1441	3.2	0637	6.3	59	38	1518	3.2	6.5	NNE	1550	9.8	NNE	1421	1421	8.8	—	—	—	—	—	11		
12	1022.9	1025.2	10.3	15.2	1613	6.1	0759	7.2	58	41	1304	2.0	4.3	NNE	0058	6.4	E	2345	2345	3.4	—	—	—	—	—	12		
13	1023.1	1025.3	12.8	17.7	1149	7.8	0721	10.2	69	54	1151	3.2	6.8	SSW	1730	10.5	SW	1630	1630	8.8	0.0	0.0	1526	0.0	1436	13		
14	1016.3	1018.5	13.9	19.2	1302	8.6	0657	11.3	71	47	1301	3.0	5.9	WSW	1351	7.5	WSW	1340	1340	8.7	0.0	0.0	2400	0.0	2359	14		
15	998.4	1000.6	13.2	15.6	1520	10.9	2400	12.2	81	55	2152	5.6	10.8	W	2058	17.3	WSW	2051	2051	1.1	24.0	7.0	0552	1.5	0850	15		
16	1008.1	1010.3	8.8	11.3	1511	6.3	0651	4.7	41	30	1456	6.1	13.1	W	2236	19.0	W	2155	2155	10.2	—	—	—	—	—	16		
17	1006.4	1008.7	4.0	9.3	0113	1.0	2355	4.4	53	37	1410	8.4	14.1	WSW	0155	20.6	W	1139	1139	4.0	0.0	0.0	1656	0.0	1606	17		
18	1011.3	1013.6	3.1	6.2	1541	0.8	0417	4.0	53	39	1640	6.9	11.2	WNW	1000	17.3	W	0955	0955	6.5	0.0	0.0	2141	0.0	2051	18		
19	1016.2	1018.5	5.4	8.8	1615	3.0	0001	5.3	60	42	1328	3.2	6.0	NW	0004	9.0	NW	0842	0842	4.9	0.0	0.0	1228	0.0	1138	19		
20	1012.8	1015.0	9.1	16.4	1501	1.0	0602	7.1	63	32	1329	3.7	8.2	SSW	1304	11.2	S	1713	1713	10.4	—	—	—	—	—	20		
21	1013.3	1015.6	13.2	19.8	1302	6.3	0710	8.9	61	32	1404	2.8	5.3	SSW	1737	7.7	SSW	1729	1729	10.3	—	—	—	—	—	21		
22	1011.8	1014.0	14.3	20.9	1347	8.0	0720	9.6	61	25	1348	3.2	6.7	WSW	1616	9.3	SSW	1659	1659	10.3	—	—	—	—	—	22		
23	1015.5	1017.7	11.2	15.7	0315	6.0	2327	7.9	58	44	1442	4.9	7.8	NNE	2053	13.0	NNE	2019	2019	5.9	—	—	—	—	—	23		
24	1021.9	1024.2	6.8	10.7	1550	3.9	2400	4.5	46	28	1554	5.1	8.2	NNE	1950	12.4	NE	0900	0900	10.5	—	—	—	—	—	24		
25	1022.1	1024.3	7.1	12.3	1606	0.6	0704	4.9	49	33	1454	2.7	5.9	NW	1305	7.6	NW	1323	1323	9.1	—	—	—	—	—	25		
26	1019.3	1021.6	7.8	9.6	0556	6.4	0955	7.0	67	34	0556	4.5	6.8	NE	2259	11.7	NNE	2253	2253	0.0	2.5	1.0	1123	0.5	1602	26		
27	1025.0	1027.3	7.2	10.4	1534	5.4	2355	4.7	47	33	1536	6.9	10.9	NNE	0758	17.5	NNE	0754	0754	7.5	—	—	—	—	—	27		
28	1028.3	1030.5	9.0	14.5	1607	3.4	0457	7.1	61	45	1612	2.8	6.6	ENE	0644	9.4	ENE	0635	0635	0.8	0.0	0.0	1108	0.0	1018	28		
合計	1017.8	1020.1	7.9	12.5	—	—	—	6.6	61	—	—	3.7	—	—	—	—	—	—	—	70.5	—	—	—	—	—	—	—	
中旬	1013.7	1016.0	8.9	13.3	—	—	—	7.3	61	—	—	4.5	—	—	—	—	—	—	—	66.8	—	—	—	—	—	—	中	
下旬	1019.7	1021.9	9.6	14.2	—	—	—	6.8	56	—	—	4.1	—	—	—	—	—	—	—	54.4	—	—	—	—	—	—	下	
平均	1016.9	1019.1	8.8	13.3	—	—	—	6.9	60	—	—	4.1	—	—	—	—	—	—	—	191.7	—	—	—	—	—	—	月	
最大・高	—	—	—	20.9	—	—	—	—	—	—	—	—	14.1	WSW	—	—	—	—	—	—	—	—	—	—	—	—	—	
起日	—	—	—	22	—	—	—	—	—	—	—	—	17	—	—	—	—	—	—	—	—	—	—	—	—	—	最大	
最小・低	—	—	—	0.6	—	—	—	—	—	—	—	—	25	—	—	—	—	—	—	—	—	—	—	—	—	—	—	—
起日	—	—	—	18	—	—	—	—	—	—	—	—	22	—	—	—	—	—	—	—	—	—	—	—	—	—	—	最小

地上氣象觀測月統計值表 (1)

地点番号 4778 地点名 潮岬 (和歌山県) 氣象官署名 和歌山地方氣象台 2021年2月

日付	平均氣压		氣温				平均氣压		相對湿度		風速				日照時間		全天日射量		降水量				日付			
	現地 hPa	海面 hPa	平均 ℃	最高 ℃	最低 ℃	起時 hm	起時 hm	平均 hPa	平均 %	平均 %	平均 m/s	最大 m/s	風向 16方位	起時 hm	風向 16方位	起時 hm	h	MJ/m ²	mm	最大1時間 mm	起時 hm	最大10分間 mm		起時 hm		
1	1014.9	1023.3	12.4	17.1	6.1	0223	10.0	67	54	1024	4.1	9.3	SSW	2356	16.9	SSW	2110	6.4	0.5	0.5	2400	0.5	2350	1		
2	1005.1	1013.4	12.1	17.5	0115	6.8	2400	8.2	56	30	1339	6.1	12.2	W	0408	20.6	SW	0249	7.0	11.0	9.5	0437	6.5	0406	2	
3	1012.2	1020.8	6.5	9.8	1501	4.4	0720	4.4	46	29	1544	5.4	8.0	W	1552	16.4	WNW	0621	10.3	—	—	—	—	—	3	
4	1012.2	1020.7	8.6	11.8	1546	5.4	0631	6.2	55	40	2004	5.6	9.6	W	1440	15.7	NNW	1922	9.3	—	—	—	—	—	4	
5	1012.8	1021.3	10.1	14.1	2359	6.9	0632	6.4	50	34	0407	4.8	8.9	NNW	0111	15.9	NNW	0052	8.7	—	—	—	—	—	5	
6	1007.4	1015.8	12.0	14.4	0230	9.6	0924	9.6	69	50	1444	2.9	7.9	WSW	0010	13.3	NNW	0314	3.8	3.0	1.5	0448	0.5	0947	6	
7	1006.7	1015.0	12.8	16.3	1501	9.9	0339	7.6	52	36	1449	4.1	8.8	WNW	1559	15.3	WNW	1343	9.9	—	—	—	—	—	7	
8	1006.2	1014.6	10.8	13.6	1230	5.4	2354	6.6	51	36	1558	5.8	11.6	WNW	2046	21.8	NW	1853	9.8	—	—	—	—	—	8	
9	1013.4	1022.0	6.0	10.3	1426	3.3	0713	4.7	51	35	1344	4.2	8.1	WNW	0112	14.9	WNW	0110	10.3	—	—	—	—	—	9	
10	1013.0	1021.5	8.7	13.1	1331	3.6	0621	6.4	57	29	1222	4.5	11.7	W	1548	15.3	W	1552	10.4	—	—	—	—	—	10	
11	1013.8	1022.3	10.6	14.6	1448	7.3	0637	6.8	53	37	1444	3.1	7.2	NNW	0037	13.6	NNW	0029	8.3	—	—	—	—	—	11	
12	1016.3	1024.7	12.9	15.3	2350	9.8	0350	9.3	62	49	1021	4.0	6.2	ESE	2240	9.9	E	2231	0.8	0.0	0.0	2023	0.0	1933	12	
13	1017.3	1025.6	14.2	15.4	0829	12.9	0950	11.9	73	60	0416	3.9	7.0	ESE	0852	10.9	ESE	0850	0.0	0.0	0.0	1853	0.0	1803	13	
14	1010.8	1019.1	15.9	18.5	1228	12.7	0618	12.4	69	57	1118	5.1	8.6	ESE	2319	13.0	E	2314	4.6	0.0	0.0	2400	0.0	2400	14	
15	990.5	998.6	15.9	17.8	1145	12.4	2400	13.9	76	40	2240	7.7	12.7	W	2156	21.5	NW	1534	6.0	78.5	18.5	0837	5.0	0752	15	
16	1000.2	1008.5	9.7	12.4	0005	7.8	0751	5.8	48	19	1348	6.4	12.1	WNW	0024	21.0	NW	0130	10.5	—	—	—	—	—	16	
17	998.2	1006.7	5.5	11.1	0523	1.6	2212	5.5	59	37	1644	8.2	14.9	WSW	0536	21.6	WSW	0533	0.9	3.0	3.0	0714	2.5	0629	17	
18	1003.8	1012.4	2.9	5.7	1528	0.7	0415	4.0	53	38	1441	6.8	10.3	WNW	0334	17.3	NW	0234	8.4	—	—	—	—	—	18	
19	1008.9	1017.5	6.2	9.3	1309	2.4	0356	6.2	65	49	1317	5.1	12.1	W	1353	16.9	W	1351	10.4	—	—	—	—	—	19	
20	1006.6	1014.9	12.9	16.5	2339	8.2	0039	10.2	68	50	1655	7.0	12.0	W	1436	16.7	W	1337	10.4	—	—	—	—	—	20	
21	1007.7	1015.9	16.4	18.0	1523	12.7	0728	13.1	70	57	1440	6.2	10.2	W	1453	14.1	W	1445	10.3	—	—	—	—	—	21	
22	1005.8	1014.0	16.8	18.3	1428	14.9	0650	14.8	78	48	1505	6.2	9.4	W	1555	13.1	W	1459	10.0	—	—	—	—	—	22	
23	1006.2	1014.5	15.1	17.8	0400	10.3	2351	8.6	49	27	1442	6.3	12.2	W	1340	15.9	NW	1502	10.5	—	—	—	—	—	23	
24	1012.6	1021.1	10.0	13.6	1355	6.4	0649	5.8	47	24	0518	2.7	7.0	NNW	0122	13.3	NNW	0121	9.6	—	—	—	—	—	24	
25	1014.9	1023.4	9.0	13.5	1240	4.3	0634	5.4	47	25	0959	2.5	4.1	NE	0719	7.0	NNE	0004	10.0	—	—	—	—	—	25	
26	1010.4	1018.9	9.2	11.6	0815	7.3	1205	8.6	75	45	0306	3.7	7.3	NE	0825	13.1	NNE	0942	0.0	5.0	1.5	1719	0.5	1808	26	
27	1015.9	1024.4	10.3	13.6	1326	7.8	0737	6.3	50	28	1332	3.7	7.9	ENE	1540	12.8	ENE	1535	7.6	0.0	0.0	2400	0.0	2315	27	
28	1021.9	1030.4	12.1	13.4	1158	11.3	1815	9.7	69	52	0942	6.1	9.2	ENE	1133	14.6	E	1100	0.3	0.0	0.0	2400	0.0	2400	28	
合計	1010.4	1018.8	10.0	13.8		6.1		7.0	55		4.8									14.5					上	
平均	1006.6	1015.0	10.7	13.7		7.6		8.6	63		5.7									81.5					中	
最大	1011.9	1020.3	12.4	15.0		9.4		9.0	61		4.7									5.0					下	
最小	1009.5	1017.9	10.9	14.1		7.6		8.2	59		5.1									101.0					月	
最大・高				18.5		14.9					14.9	WSW		21.8	NW					78.5	18.5		6.5		最大	
起日				14		22					17		8							15	15		2		最小	
最小・低				5.7		0.7			19																	最小
起日				18		18			16																	

地域気象観測気温月報

和歌山県 (65) 2021年2月
 単位:℃ 1/2頁

観測所名 日付	かつらぎ			友ヶ島			和歌山			高野山			清水			龍神			川辺			
	平均	最高	最低	平均	最高	最低	平均	最高	最低	平均	最高	最低	平均	最高	最低	平均	最高	最低	平均	最高	最低	
1	7.6	14.4	-1.7	10.5	14.9	4.2	10.8	16.2	2.5	4.6	9.7	-4.1	6.9	15.0	-2.8	5.3	12.3	-1.8	10.2	17.2	1.4	
2	7.6	13.2	1.1	9.8	14.3	4.2	10.2	16.1	4.8	3.4	10.2	-1.8	7.0	14.6	0.1	7.2	13.1	1.2	9.3	15.4	4.7	
3	2.4	7.6	-1.3	5.6	9.2	3.4	5.5	7.9	3.4	-1.6	1.7	-3.3	1.5	5.3	-1.9	0.7	6.2	-2.5	5.0	7.3	3.3	
4	2.8	8.6	-2.5	6.7	11.7	2.9	6.0	10.8	1.0	-0.3	2.1	-3.1	0.6	7.4	-3.2	2.6	6.1	-2.9	6.8	10.5	2.5	
5	4.1	12.1	-1.9	7.5	12.9	4.2	7.1	12.3	0.7	1.6	8.4	-5.2	3.2	11.8	-3.8	3.0	12.3	-3.8	7.0	13.0	0.0	
6	8.2	15.8	4.1	10.4	15.9	7.9	10.6	15.7	7.4	4.5	10.6	0.8	6.7	14.2	1.1	6.4	15.7	1.3	9.7	15.9	5.1	
7	7.3	14.3	1.2	11.1	15.2	8.0	10.0	15.2	4.6	3.8	8.3	-1.2	5.0	12.6	-1.4	4.7	13.4	-1.1	10.7	15.6	5.3	
8	5.7	11.2	1.1	8.0	12.5	3.6	7.8	11.7	4.1	1.8	4.7	-2.6	4.8	9.9	0.5	4.3	10.2	0.0	7.7	12.3	3.8	
9	2.7	7.7	-1.3	5.2	10.6	2.4	4.9	7.5	2.7	-1.9	1.7	-5.0	1.6	5.2	-2.2	0.9	5.8	-2.7	4.7	8.4	2.1	
10	4.3	11.4	-1.7	7.1	13.1	3.9	6.4	11.8	1.8	0.4	6.6	-5.2	2.3	10.9	-3.5	1.8	11.2	-4.0	6.6	12.5	2.8	
11	6.5	12.7	0.4	9.1	12.2	6.6	8.5	13.3	3.2	2.9	7.3	-0.9	4.2	12.3	-2.9	4.5	12.0	-1.7	9.4	13.4	5.1	
12	7.3	14.8	2.3	9.0	10.9	7.3	10.3	15.2	6.1	5.0	11.7	-0.6	6.7	14.6	1.1	6.9	13.4	1.7	9.9	15.2	5.0	
13	10.7	19.8	3.1	11.9	17.9	8.1	12.8	17.7	7.8	7.9	13.7	3.5	8.9	17.8	1.6	9.0	14.1	4.1	12.0	18.1	7.5	
14	12.2	20.2	4.7	12.6	18.7	9.4	13.9	19.2	8.6	9.1	16.1	2.9	10.5	18.9	2.3	10.6	17.9	3.9	13.7	20.7	7.3	
15	10.8	19.2	8.0	11.9	15.2	13.5	13.2	15.6	10.9	8.1	11.6	3.5	11.0	13.8	7.3	11.0	13.7	6.8	13.1	15.7	10.4	
16	6.0	10.3	2.2	8.3	12.2	5.7	8.8	11.3	6.3	1.3	4.6	-1.1	4.7	8.8	-0.3	4.5	9.4	0.2	7.7	11.0	4.5	
17	1.6	6.5	-1.9	3.2	8.3	0.1	4.0	9.3	1.0	-3.2	1.7	-6.5	1.1	5.6	-1.4	-0.6	3.4	-3.6	3.1	7.5	-0.1	
18	1.2	5.2	-2.1	2.6	6.9	0.0	3.1	6.2	0.8	-4.7	-1.2	-7.1	0.1	2.6	-2.4	-2.1	0.9	-4.4	2.2	5.6	-0.5	
19	2.9	8.6	-1.0	5.3	10.4	5.3	5.4	8.8	3.0	-1.6	3.9	-4.6	1.9	8.1	-2.5	0.9	7.9	-1.8	4.3	9.6	1.7	
20	7.4	16.5	-1.6	9.7	16.3	3.9	9.1	16.4	1.0	4.2	12.0	-3.1	4.3	16.0	-4.2	3.7	14.1	-3.5	8.2	16.5	0.3	
21	11.4	20.3	3.6	13.3	18.9	8.6	13.2	19.8	6.3	7.7	15.1	1.1	7.4	19.8	-1.3	7.6	19.2	-0.1	12.0	20.9	4.9	
22	12.3	20.7	5.2	13.5	19.9	9.6	14.3	20.9	8.0	7.3	15.4	0.6	9.0	19.7	0.7	9.0	19.1	2.8	13.1	21.2	8.1	
23	9.4	14.0	2.7	10.9	16.6	6.0	11.2	15.7	6.0	5.1	11.3	-0.7	8.8	13.2	2.6	8.9	13.3	4.6	11.1	14.9	6.3	
24	4.4	9.8	-1.2	6.1	9.6	4.1	6.8	10.7	3.9	0.0	4.6	-3.5	4.3	9.8	-1.5	4.2	10.5	-1.0	6.7	11.4	3.6	
25	4.9	14.6	-3.4	6.3	9.3	3.0	7.1	12.3	0.6	2.4	9.6	-4.0	4.6	14.1	-4.5	4.7	14.4	-3.2	7.2	15.5	0.9	
26	4.9	6.0	3.1	7.4	9.3	5.3	7.8	9.6	6.4	1.4	4.1	-0.2	4.7	6.2	3.1	5.2	7.6	3.1	8.1	11.2	6.4	
27	4.9	10.1	1.3	6.6	9.1	5.2	7.2	10.4	5.4	0.6	4.8	-2.2	4.8	9.8	0.5	6.5	13.1	2.7	6.9	11.4	3.8	
28	6.6	14.5	-0.6	8.2	12.6	4.6	9.0	14.5	3.4	5.1	8.8	0.4	7.0	12.9	0.1	7.5	10.7	4.0	9.6	15.1	3.4	
29																						
30																						
31																						
月極値		20.7	-3.4		19.9	0.0		20.9	0.6		16.1	-7.1		19.8	-4.5		19.2	-4.4		21.2	-0.5	
起日		22	25		22	18		22	25		14	18		21	25		21	18		22	18	
上旬平均	5.3	11.6	-0.3	8.2	13.0	4.5	7.9	12.5	3.3	1.6	6.4	-3.1	4.0	10.7	-1.7	3.8	11.1	-1.5	7.6	12.5	2.9	
中旬平均	6.7	12.8	1.4	8.4	12.9	5.3	8.9	13.3	4.9	2.9	8.1	-1.4	5.3	11.9	-0.1	4.8	10.7	0.2	8.4	13.3	4.1	
下旬平均	7.4	13.8	1.3	9.0	13.2	5.8	9.6	14.2	5.0	3.7	9.2	-1.1	6.3	13.2	0.0	6.7	13.5	1.6	9.3	15.2	4.7	
月平均	6.4	12.6	0.8	8.5	13.0	5.1	8.8	13.3	4.3	2.7	7.8	-1.9	5.1	11.8	-0.7	5.0	11.7	0.0	8.4	13.6	3.9	
0°C未満日数	0	0	13	0	0	0	0	0	0	6	1	21	0	0	16	2	0	15	0	0	0	2
25°C以上日数	0	0	0	0	0	0	0	0	0	0	0	0	0	0	0	0	0	0	0	0	0	0
30°C以上日数	0	0	0	0	0	0	0	0	0	0	0	0	0	0	0	0	0	0	0	0	0	0
35°C以上日数	0	0	0	0	0	0	0	0	0	0	0	0	0	0	0	0	0	0	0	0	0	0
積算気温	57			106			131			0			22			22			96			

地域気象観測気温月報

和歌山県 (65) 2021年2月
 単位: °C 2/2頁

観測所名 日付	栗橋川			新宮			南紀白浜			西川			潮岬		
	平均	最高	最低	平均	最高	最低	平均	最高	最低	平均	最高	最低	平均	最高	最低
1	7.3	15.4	-2.6	12.0	16.3	5.1	11.6	16.8	3.0	6.5	14.6	-2.0	12.4	17.1	6.1
2	9.3	15.1	3.0	12.1	16.1	6.7	10.4	16.7	5.2	9.5	14.7	3.0	12.1	17.5	6.8
3	3.1	9.0	-2.1	6.5	11.9	1.3	5.1	8.9	2.8	3.5	9.8	-2.2	6.5	9.8	4.4
4	2.9	10.0	-2.6	8.1	13.0	2.0	7.0	12.0	2.8	4.6	11.5	-2.9	8.6	11.8	5.4
5	4.7	14.6	-3.2	8.7	15.5	2.2	7.9	12.3	2.5	5.6	14.1	-2.2	10.1	14.1	6.9
6	7.6	16.1	1.7	10.7	15.1	6.7	11.2	14.9	7.6	7.0	14.5	1.7	12.0	14.4	9.6
7	6.5	16.7	-0.4	11.8	18.7	6.4	11.1	16.2	7.3	6.6	16.0	-0.4	12.8	16.3	9.9
8	6.4	13.5	0.5	10.5	15.4	5.2	9.0	13.4	4.1	6.6	13.4	0.3	10.8	13.6	5.4
9	3.4	8.9	-1.6	6.1	11.7	0.8	5.0	8.9	2.4	3.4	9.6	-2.1	6.0	10.3	3.3
10	4.0	14.1	-3.0	7.7	15.1	1.7	7.6	12.6	3.4	3.7	13.8	-3.3	8.7	13.1	3.6
11	6.7	15.2	-1.2	9.8	14.3	5.0	10.9	14.3	7.1	6.7	15.1	-0.8	10.6	14.6	7.3
12	8.2	15.6	2.0	12.6	15.6	8.1	11.7	15.2	7.1	8.5	14.5	2.5	12.9	15.3	9.8
13	9.3	16.8	3.8	12.9	14.9	12.0	13.6	17.5	10.3	9.7	13.5	7.4	14.2	15.4	12.9
14	11.7	19.9	3.5	14.7	18.1	10.9	15.1	20.2	9.4	11.4	18.1	4.6	15.9	18.5	12.7
15	13.3	15.7	9.6	16.5	20.9	12.4	14.4	17.2	11.7	14.2	17.3	10.3	15.9	17.8	12.4
16	6.7	12.1	0.8	10.0	14.3	6.2	8.5	11.9	6.2	6.8	11.5	1.1	9.7	12.4	7.8
17	1.9	5.7	-1.4	5.5	9.7	0.2	4.3	9.8	1.2	2.6	6.4	-0.6	5.5	11.1	1.6
18	1.1	6.2	-2.7	2.8	7.0	-0.1	2.8	5.8	0.5	1.4	6.0	-2.1	2.9	5.7	0.7
19	3.5	10.0	-2.0	5.7	11.7	0.0	5.1	9.3	2.4	3.0	11.1	-2.4	6.2	9.3	2.4
20	5.7	16.2	-3.6	11.8	18.3	4.2	11.1	16.4	2.6	6.5	15.9	-2.4	12.9	16.5	8.2
21	9.4	21.0	1.1	15.7	22.4	9.0	14.2	19.0	7.6	10.2	20.2	2.2	16.4	18.0	12.7
22	10.8	21.5	3.8	16.8	23.1	10.5	15.1	19.9	8.8	13.7	20.7	6.2	16.8	18.3	14.9
23	9.8	16.8	4.6	16.0	20.4	8.9	12.5	15.9	8.0	13.1	18.7	4.7	15.1	17.8	10.3
24	6.5	14.9	-0.4	9.3	13.3	5.4	7.8	12.1	4.4	6.6	15.1	0.4	10.0	13.6	6.4
25	5.2	15.7	-4.6	9.1	13.6	3.1	7.5	13.0	-0.1	5.4	15.4	-3.4	9.0	13.5	4.3
26	6.2	8.8	4.6	9.4	11.9	7.2	8.7	10.6	6.8	6.2	8.6	4.9	9.2	11.6	7.3
27	7.2	16.1	1.7	10.8	14.4	7.0	9.0	14.2	5.6	7.0	14.3	1.5	10.3	13.6	7.8
28	8.8	13.7	5.5	12.4	14.2	11.1	11.4	14.6	8.9	9.5	13.1	6.4	12.1	13.4	11.3
29															
30															
31															
月極値															
起日		21.5	-4.6		23.1	-0.1		20.2	-0.1		20.7	-3.4		18.5	0.7
上旬平均	5.5	13.3	-1.0	9.4	14.9	3.8	8.6	13.3	4.1	5.7	13.2	-1.0	10.0	13.8	6.1
中旬平均	6.8	13.3	0.9	10.2	14.5	5.9	9.6	13.7	5.7	7.1	12.9	1.8	10.7	13.7	7.6
下旬平均	8.0	16.1	2.0	12.4	16.7	7.8	10.8	14.9	6.4	9.0	15.8	2.9	12.4	15.0	9.4
月平均	6.7	14.1	0.5	10.6	15.2	5.7	9.6	13.9	5.3	7.1	13.8	1.1	10.9	14.1	7.6
0°C未満日数	0	0	14	0	0	1	0	0	1	0	0	13	0	0	0
25°C以上日数	0	0	0	0	0	0	0	0	0	0	0	0	0	0	0
30°C以上日数	0	0	0	0	0	0	0	0	0	0	0	0	0	0	0
35°C以上日数	0	0	0	0	0	0	0	0	0	0	0	0	0	0	0
積算気温	36			207			163			63			233		

地域気象観測風向・風速月報

和歌山県 (65) 2021年2月
単位:(m/s) 1/3頁

観測所名	かつらぎ				友ヶ島				和歌山				高野山				清水																								
	平均	最大	最大瞬間風速	最大瞬間風速	平均	最大	最大瞬間風速	最大瞬間風速	平均	最大	最大瞬間風速	最大瞬間風速	平均	最大	最大瞬間風速	最大瞬間風速	平均	最大	最大瞬間風速	最大瞬間風速																					
1	2.3	4.2	WSW	11.2	WSW	9.9	19.4	S	22.4	S	6.8	12.5	SSW	20.9	SW	2.4	5.5	ESE	14.5	SE	1.2	3.6	WNW	10.8	NNW	ESE															
2	1.5	3.7	SW	10.7	W	5.3	14.9	S	20.2	NW	5.2	11.6	SSW	17.9	SSW	NW	1.6	3.2	E	8.8	WNW	1.8	8.0	WNW	15.2	WNW	NNW														
3	1.2	2.8	W	7.3	SW	4.3	6.9	NW	12.4	NW	4.0	8.3	WNW	11.2	WNW	NW	1.2	2.8	WNW	7.5	W	2.0	6.0	WNW	9.9	NW	NW														
4	1.1	2.9	W	8.0	W	3.9	9.4	WNW	16.9	NW	3.5	9.4	WNW	14.4	WNW	NW	1.2	2.7	WNW	8.5	W	0.5	2.8	NW	7.2	WNW	WNW														
5	1.2	2.7	N	5.6	SW	1.7	4.0	SSW	6.1	NNW	2.3	4.7	ENE	6.4	ENE	ENE	0.7	2.1	NW	5.7	NNW	E	0.6	3.0	NW	6.6	NW	SSE													
6	1.5	3.8	NNE	6.7	SW	2.2	4.8	SSW	7.5	NNW	N	2.1	4.5	E	6.1	E	ENE	0.5	1.5	NW	4.2	N	WSW	0.8	4.3	NW	7.6	NW	SSE												
7	1.4	3.6	WSW	8.8	WSW	N	3.8	8.4	NW	13.4	NW	2.7	7.3	WNW	12.1	W	ENE	0.9	3.2	WNW	6.7	NW	SW	0.8	4.8	WNW	10.2	NNW	NW												
8	1.6	3.4	W	10.3	SW	NW	4.1	9.2	WNW	15.1	NW	4.5	9.4	NW	15.2	W	NW	1.8	3.8	WNW	12.7	W	WNW	1.9	6.2	NW	12.1	NW	NW												
9	1.3	3.4	N	7.1	N	N	3.1	5.7	NW	11.3	NW	3.6	7.5	NW	11.7	NW	NNW	0.9	1.9	NW	6.2	N	WNW	1.6	5.3	WSW	11.7	W	WNW												
10	1.6	3.7	SW	8.0	WSW	NNE	1.7	3.5	N	6.5	N	NW	2.3	4.9	ENE	7.1	E	ENE	0.7	1.9	SW	5.8	NW	WSW	0.9	4.2	WNW	8.0	WNW	SSE											
11	2.0	5.5	NNE	8.7	NE	NE	2.8	6.2	NE	9.9	NE	NW	3.2	6.5	NNE	9.8	NNE	NNE	1.3	2.8	ESE	7.3	WNW	NNW	0.7	3.8	S	9.0	ENE	W											
12	1.9	3.5	NNE	4.5	ENE	ENE	2.6	4.9	NE	8.5	ENE	NE	2.0	4.3	NNE	6.4	E	ENE	1.1	3.5	SE	7.3	SE	ESE	0.4	2.4	NW	4.3	NW	NNW											
13	1.9	3.8	NE	6.7	W	ENE	5.0	13.7	S	15.8	S	3.2	6.8	SSW	10.5	SW	ENE	1.8	3.7	ESE	7.6	S	SE	0.4	3.3	SW	7.3	S	ESE												
14	1.8	4.4	NNE	7.7	WSW	NNE	2.9	11.0	SSW	12.7	SSW	3.0	5.9	WSW	7.5	WSW	ENE	2.1	4.8	SSE	12.3	SE	SE	0.7	3.0	SSE	6.0	SE	SSE												
15	2.3	8.0	ENE	14.5	E	WNW	7.2	15.6	NW	23.3	NW	5.6	10.8	W	17.3	WSW	WNW	2.3	5.7	ESE	12.6	W	WNW	1.6	4.8	WNW	9.6	W	NW												
16	1.8	3.8	WNW	13.1	WSW	NW	5.6	12.1	NW	19.7	NW	6.1	13.1	W	19.0	W	NW	1.6	3.3	WNW	10.6	WNW	W	1.9	4.9	NW	10.1	NE	WNW												
17	2.2	4.2	WSW	12.8	W	NW	7.6	13.0	WNW	21.0	WNW	8.4	14.1	WSW	20.6	W	WNW	2.0	4.1	WNW	11.7	WNW	WNW	2.3	6.5	NW	12.4	NNW	WNW												
18	1.7	3.3	W	8.6	W	WNW	6.8	11.5	WNW	18.8	NW	6.9	11.2	WNW	17.3	W	WNW	1.9	3.2	WNW	9.3	W	WNW	2.0	4.3	WSW	9.2	WSW	W												
19	1.1	2.8	SW	5.8	SSW	W	3.0	6.8	NW	11.9	NW	3.2	6.0	NW	9.0	NW	NW	0.8	2.3	WNW	6.5	NW	WNW	1.0	4.1	NW	8.5	N	SE												
20	1.4	3.1	W	10.8	WSW	NW	4.5	8.0	SSW	9.4	SSE	3.7	8.2	SSW	11.2	S	ENE	1.1	3.1	W	8.8	W	W	0.7	3.6	WNW	8.8	W	S												
21	1.5	4.1	WSW	9.0	SW	WSW	5.1	8.4	SSW	9.7	SSW	2.8	5.3	SSW	7.7	SSW	ENE	1.0	2.8	NW	10.5	N	NW	0.5	3.1	NNW	6.2	NNW	SSE												
22	1.6	3.9	WSW	8.2	SW	WSW	5.1	9.0	SSW	11.2	S	3.2	6.7	WSW	9.3	SSW	ENE	0.9	2.4	NW	5.8	WNW	0.6	3.3	WNW	7.1	NW	W													
23	2.6	5.8	N	10.7	NNW	NNW	4.3	9.0	WNW	14.5	WNW	4.9	7.8	NNE	13.0	NNE	NNE	1.3	2.6	W	8.4	NW	WNW	1.8	5.5	WNW	12.3	WNW	WNW												
24	2.8	7.2	NNE	11.3	N	NE	4.3	8.6	NE	16.1	NE	5.1	8.2	NNE	12.4	NE	NE	1.4	2.6	NE	6.5	W	NE	1.2	4.1	WNW	10.6	W	WNW												
25	2.0	3.6	ESE	5.9	SE	E	2.7	5.6	NE	9.3	NNW	NE	2.7	5.9	NW	7.6	NW	ENE	1.2	3.0	ESE	5.3	ESE	SSE	0.8	3.9	NW	6.7	WNW	NW											
26	2.6	5.3	ESE	7.3	E	ENE	4.4	10.2	N	15.2	NNW	NE	4.5	6.8	NE	11.7	NNE	NE	1.8	5.1	ENE	11.4	ENE	ENE	0.8	3.9	NW	7.6	NNW	S											
27	3.4	6.4	ENE	12.3	E	E	6.6	12.9	N	19.3	NNW	6.9	10.9	NNE	17.5	NNE	NNE	2.3	5.3	ENE	12.0	ENE	ENE	2.3	7.7	WNW	15.1	NW	WNW												
28	2.0	4.1	S	7.5	SSW	ENE	2.8	5.2	NE	7.9	ENE	NE	2.8	6.6	ENE	9.4	ENE	ENE	1.8	4.5	ESE	10.3	ENE	SE	0.8	4.5	SSE	8.1	S	SSE											
29																																									
30																																									
31																																									
月最大		8.0	ENE	14.5	E		19.4	S	23.3	NW		14.1	WSW	20.9	SW						5.7	ESE	14.5	SE		8.0	WNW	15.2	WNW												
起日		15		15			1		15			17		1							15		1				2														
上旬平均	1.5						4.0					3.7									1.2						1.2														
中旬平均	1.8						4.8					4.5									1.6						1.2														
下旬平均	2.3						4.4					4.1									1.5						1.1														
月平均	1.8						4.4					4.1									1.4						1.2														
10m/s以上 日数		0					10					7									0						0														
15m/s以上 日数		0					2					0									0						0														
20m/s以上 日数		0					0					0									0						0														
30m/s以上 日数		0					0					0									0						0														

地域気象観測風向・風速月報

和歌山県 (65) 2021年2月
単位:(m/s) 2/3頁

観測所名	龍神					川辺					栗栖川					新宮					南紀白旗									
	平均	最大	最大風向	最大瞬間風速	最多	平均	最大	最大風向	最大瞬間風速	最多	平均	最大	最大風向	最大瞬間風速	最多	平均	最大	最大風向	最大瞬間風速	最多	平均	最大	最大風向	最大瞬間風速	最多					
1	2.0	5.4	ENE	12.3	ENE	3.7	7.6	SE	14.5	S	1.2	4.1	SSW	10.7	SSW	2.8	6.4	WSW	12.6	SW	4.3	7.5	SSE	11.8	S					
2	2.1	6.4	ENE	15.7	NNE	3.6	7.0	NW	13.8	NW	2.0	7.1	S	16.9	SSE	3.3	8.8	SW	15.9	SW	7.8	13.8	NW	21.1	NNW					
3	1.2	3.8	WNW	11.0	NW	3.5	8.0	WNW	14.1	WNW	1.6	4.7	W	9.8	WNW	2.6	7.0	NW	12.5	WNW	6.3	11.0	NNW	16.5	NNW					
4	0.8	3.3	E	8.8	ENE	2.7	6.3	NW	14.4	WNW	0.8	2.3	WNW	5.6	NE	2.8	6.8	WSW	14.9	SW	4.4	9.1	NNW	13.4	NNW					
5	1.1	4.8	ENE	10.3	E	1.6	4.0	WNW	7.7	W	ESE	1.0	4.0	SW	7.9	SSW	2.3	6.3	NNW	11.9	WNW	3.0	6.6	NNW	9.8	N				
6	1.0	4.7	ENE	8.9	NNE	1.7	5.1	WNW	8.3	NW	ESE	1.1	3.8	SW	7.4	SSW	1.6	3.1	SSW	5.3	SE	WNW	4.8	4.3	NW	7.2	NW			
7	0.7	4.1	WNW	10.4	E	2.4	6.2	NW	12.8	WNW	0.9	3.7	N	12.1	NW	2.3	5.6	NW	13.0	N	NW	1.8	4.0	NW	14.4	NNW				
8	1.4	4.5	E	15.9	ENE	4.0	9.7	NW	17.1	W	NW	2.0	5.5	WNW	12.6	NW	NE	2.8	6.9	WNW	6.9	16.1	NW	23.1	NNW					
9	1.3	3.5	NNW	10.3	NW	3.6	6.8	NW	14.9	WNW	NNW	1.9	4.8	N	11.5	N	NNW	2.1	4.8	NNE	10.7	NE	WNW	7.3	10.9	NNW	15.4	NNW		
10	0.6	3.8	E	9.8	NW	2.2	5.7	NW	10.6	WNW	NNW	1.2	3.6	WNW	7.0	SW	NNE	2.0	5.2	WNW	9.0	WNW	NW	4.5	7.9	NNW	10.8	N		
11	1.0	3.3	SW	7.7	W	2.6	5.7	NNW	12.7	NNE	NNW	1.1	4.1	WNW	8.3	WNW	NNW	2.1	4.6	S	8.5	NW	NW	5.2	8.4	NNW	12.3	NNW		
12	1.1	2.8	NW	4.8	E	0.9	2.4	WNW	4.4	SW	ESE	0.7	2.4	ENE	5.1	ENE	ENE	2.1	4.1	ENE	6.6	ENE	NW	2.2	4.5	NE	6.2	NE		
13	0.8	2.7	SW	5.7	S	2.0	5.5	SE	9.7	SSE	SE	0.8	4.0	NE	8.6	NNE	NE	1.8	3.8	NW	6.7	NW	WNW	3.0	5.5	ESE	9.8	ESE		
14	1.7	3.8	WNW	7.8	NNW	2.7	5.8	ESE	11.7	ESE	ESE	1.6	4.7	ENE	9.6	ENE	NE	2.4	4.7	E	8.0	ESE	NW	4.0	6.9	ESE	12.3	ESE		
15	1.5	4.2	WNW	12.5	ENE	N	4.0	8.3	WNW	16.3	WNW	NW	2.2	4.6	WNW	12.3	SW	W	4.0	8.8	NNW	20.6	N	W	6.9	13.6	NNW	19.0	NNW	
16	1.7	3.8	NW	13.0	NNE	NW	3.6	7.3	NW	14.4	NW	1.8	5.3	WNW	11.9	WNW	WNW	3.0	6.7	NW	15.1	NW	WNW	6.8	12.3	NNW	18.0	NNW		
17	1.0	4.2	NW	12.0	N	4.9	11.1	NW	19.4	NW	NW	2.0	5.5	WNW	15.8	NNW	WNW	3.4	9.1	NW	15.7	NW	WNW	8.5	14.7	NW	24.2	NW		
18	0.9	2.6	ENE	7.2	NNW	5.4	8.1	WNW	15.2	W	NW	2.1	5.2	WNW	12.6	W	WNW	2.5	7.8	NW	16.3	NW	NW	8.9	11.0	NW	16.5	NW		
19	1.2	4.3	ENE	7.7	E	NW	2.2	6.2	WNW	10.8	N	NNW	1.4	4.0	SSW	8.1	WNW	NW	2.0	3.9	SSE	6.8	SSW	NW	4.7	9.0	NNW	13.4	NNW	
20	1.7	5.3	ENE	10.6	E	NW	1.5	3.2	SW	8.2	S	SE	1.3	4.8	SW	9.6	WNW	SW	2.3	6.9	SW	12.9	SSW	NW	2.9	5.3	WSW	10.3	WSW	
21	1.6	5.8	E	10.4	SE	NW	1.8	3.9	SE	7.6	NW	ESE	1.1	5.0	SSW	9.1	SSW	SSW	2.6	7.5	SW	12.1	SW	WNW	1.7	4.1	S	6.7	WSW	
22	1.6	5.5	ENE	10.3	E	NW	1.9	4.8	W	7.7	WNW	SE	1.1	4.7	SW	9.1	SSW	ENE	2.9	7.1	SW	13.2	SSW	SW	1.7	5.3	SSW	7.7	WNW	
23	1.5	4.7	WSW	10.4	WSW	3.4	6.7	NW	12.9	WNW	NNW	1.7	4.8	N	11.9	NNE	N	3.6	6.8	NW	14.5	NW	NW	6.2	11.0	NNW	14.9	NNW		
24	1.4	4.2	WNW	8.6	NW	3.1	5.7	NNW	13.2	N	NNW	1.5	3.4	WNW	7.2	WNW	WNW	3.2	7.9	NNW	15.4	NW	NW	6.4	8.7	NNW	12.3	N		
25	1.8	5.1	ENE	9.6	E	WNW	1.5	4.6	WNW	7.5	W	SE	1.0	3.8	SW	8.4	W	N	2.6	5.6	NW	9.1	NW	NW	2.2	4.9	S	7.7	S	
26	1.5	3.6	WSW	9.2	WNW	2.1	5.4	N	12.6	NNE	NNW	0.7	2.5	NE	5.9	NE	N	2.6	6.4	NNW	11.7	NNW	NNW	2.5	4.7	NNW	8.2	NE		
27	2.2	7.0	WSW	13.9	WNW	W	3.1	6.8	NNW	14.4	N	NNW	1.1	5.0	SSW	8.4	SSW	SSW	3.6	7.0	ENE	11.9	E	NNW	4.4	8.6	NNW	11.8	NNW	
28	1.2	4.6	W	9.5	W	WNW	2.1	5.5	ESE	11.3	ESE	1.4	4.4	ENE	9.5	NE	NE	4.2	7.4	ENE	11.9	E	E	3.4	7.0	SE	10.8	ESE		
29																														
30																														
31																														
月最大	7.0	WSW	15.9	ENE			11.1	NW	19.4	NW		7.1	S	16.9	SSE															
起日	27		8				17		17			2		2																
上旬平均	1.3											1.4																		
中旬平均	1.3											1.5																		
下旬平均	1.6											1.2																		
月平均	1.4											1.4																		
10m/s以上	0											0																		
15m/s以上	0											0																		
20m/s以上	0											0																		
30m/s以上	0											0																		

地域気象観測風向・風速月報

和歌山県 (65) 2021年2月
単位:(m/s) 3/3頁

観測所名	西川					湖岬					
	平均	最大	最大風向	最大瞬間風向	最多	平均	最大	最大風向	最大瞬間風向	最多	
日付											
1	0.4	3.3	SSW	7.6	SW	SSW	4.1	9.3	SSW	16.9	SSW
2	2.1	4.6	NNE	13.6	NW	NNE	6.1	12.2	W	20.6	SW
3	1.8	4.3	NNE	12.8	W	NNE	5.4	8.0	W	16.4	WNW
4	1.4	3.7	S	8.8	N	NNE	5.6	9.6	W	15.7	NNW
5	0.9	3.5	S	9.4	SW	S	4.8	8.9	NNW	15.9	NNW
6	0.6	2.9	SW	5.1	SSW	SSW	2.9	7.9	WSW	13.3	NNW
7	1.1	4.3	NNE	11.5	NNW	NNE	4.1	8.8	WNW	15.3	WNW
8	1.9	6.0	NNE	13.0	N	N	5.8	11.6	WNW	21.8	NW
9	1.4	4.1	NNE	12.6	W	N	4.2	8.1	WNW	14.9	WNW
10	0.9	3.1	NE	6.9	ENE	SW	4.5	11.7	W	15.3	W
11	0.8	3.3	NNW	8.5	NW	SW	3.1	7.2	NNW	13.6	NNW
12	0.5	1.9	NE	3.8	N	NNE	4.0	6.2	ESE	9.9	E
13	0.6	2.3	NE	4.4	N	NE	3.9	7.0	ESE	10.9	ESE
14	1.0	3.9	NE	8.1	NNE	NE	5.1	8.6	ESE	13.0	E
15	2.1	5.7	N	16.1	N	NE	7.7	12.7	W	21.5	NW
16	2.2	5.2	N	15.4	NE	NNE	6.4	12.1	WNW	21.0	NW
17	1.9	4.4	N	12.3	N	NNE	8.2	14.9	WSW	21.6	WSW
18	1.8	4.2	N	12.0	N	NE	6.8	10.3	WNW	17.3	NW
19	0.9	3.7	SW	8.1	SW	ESE	5.1	12.1	W	16.9	W
20	1.1	4.0	SSW	10.4	SSW	S	7.0	12.0	W	16.7	W
21	1.0	4.8	S	10.4	SW	S	6.2	10.2	W	14.1	W
22	1.4	4.4	SSW	9.4	SSW	S	6.2	9.4	W	13.1	W
23	1.8	5.1	N	13.0	NE	NNE	6.3	12.2	W	15.9	NW
24	1.0	4.0	SSW	9.6	SSW	SW	2.7	7.0	NNW	13.3	NNW
25	0.7	4.2	SSW	7.5	SW	SW	2.5	4.1	NE	7.0	NNE
26	0.5	5.0	NE	9.5	NE	N	3.7	7.3	NE	13.1	NNE
27	0.8	3.4	SSW	6.4	NE	NNE	3.7	7.9	ENE	12.8	ENE
28	1.6	4.8	NE	11.8	NE	NE	6.1	9.2	ENE	14.6	E
29											
30											
31											
月最大		6.0	NNE	16.1	N			14.9	WSW	21.8	NW
起日		8		15				17		8	
上旬平均	1.3					NNE	4.8				WNW
中旬平均	1.3					NE	5.7				WNW
下旬平均	1.1					NE	4.7				W
月平均	1.2					NNE	5.1				WNW
10m/s以上日数		0						11			
15m/s以上日数		0						0			
20m/s以上日数		0						0			
30m/s以上日数		0						0			

地域気象観測降水量月報

和歌山県(65) 2021年2月
単位:mm 1/2頁

観測所名	葛城山	かつらぎ	友ヶ島	和歌山	高野山	湯淺	清水	膳摩壇山	龍神	川辺	本宮	栗栖川	新宮	南紀白浜	西川	色川
1	6.5	5.0	0.0	3.0	5.0	2.0	3.5	19.5	6.5	0.0	5.0	3.0	1.5	0.0	4.5	4.0
2	19.0	28.0	0.5	3.0	37.0	23.0	25.0	43.5	48.0	26.5	13.5	17.0	14.0	17.0	17.0	18.0
3	0.0	0.0	0.0	0.0	0.0	0.0	0.0	0.0	0.0	0.0	0.0	0.0	0.0	0.0	0.0	0.0
4	0.0	0.0	0.0	0.0	0.0	0.0	0.0	0.5	0.0	0.0	0.0	0.0	0.0	0.0	0.0	0.0
5	0.0	0.0	0.0	0.0	0.0	0.0	0.0	0.0	0.0	0.0	0.0	0.0	0.0	0.0	0.0	0.0
6	0.0	0.0	0.0	0.0	0.0	0.0	0.0	0.0	0.0	0.0	0.0	0.0	0.5	0.0	0.5	0.0
7	0.0	0.0	0.0	0.0	0.0	0.0	0.0	0.0	0.0	0.0	0.0	0.0	0.0	0.0	0.0	0.0
8	0.0	0.5	0.0	0.0	0.5	0.0	1.0	4.5	2.0	0.0	0.0	0.0	0.0	0.0	0.0	0.0
9	0.0	1.5	0.0	0.0	1.0	0.0	1.0	2.5	0.0	0.0	0.0	0.0	0.0	0.0	0.0	0.0
10	0.0	0.0	0.0	0.0	0.0	0.0	0.0	0.0	0.0	0.0	0.0	0.0	0.0	0.0	0.0	0.0
11	0.0	0.0	0.0	0.0	0.0	0.0	0.0	0.0	0.0	0.0	0.0	0.0	0.0	0.0	0.0	0.0
12	0.0	0.0	0.0	0.0	0.0	0.0	0.0	0.0	0.0	0.0	0.0	0.0	0.0	0.0	0.0	0.0
13	0.0	0.0	0.0	0.0	0.0	0.0	0.0	0.0	0.0	0.0	0.0	0.0	12.5	0.0	4.0	16.5
14	0.5	0.0	0.0	0.0	0.0	0.0	0.0	0.0	0.0	0.0	0.0	0.0	0.0	0.0	0.0	0.0
15	33.5	22.5	23.0	24.0	40.5	33.0	35.0	51.5	36.0	40.5	48.0	36.0	98.5	43.0	62.0	82.0
16	0.0	0.0	0.0	0.0	0.0	0.0	0.0	0.0	0.0	0.0	0.0	0.0	0.0	0.0	0.0	0.0
17	4.0	0.0	0.0	0.0	1.0	0.0	0.0	9.0	4.0	0.0	0.0	0.0	0.0	0.0	1.0	0.0
18	0.0	0.0	0.0	0.0	1.0	0.0	0.0	6.0	3.5	0.0	0.0	0.0	0.0	0.0	0.0	0.0
19	0.0	0.0	0.0	0.0	0.0	0.0	0.0	0.0	0.0	0.0	0.0	0.0	0.0	0.0	0.0	0.0
20	0.0	0.0	0.0	0.0	0.0	0.0	0.0	0.0	0.0	0.0	0.0	0.0	0.0	0.0	0.0	0.0
21	0.0	0.0	0.0	0.0	0.0	0.0	0.0	0.0	0.0	0.0	0.0	0.0	0.0	0.0	0.0	0.0
22	0.0	0.0	0.0	0.0	0.0	0.0	0.0	0.0	0.0	0.0	0.0	0.0	0.0	0.0	0.0	0.0
23	0.0	0.0	0.0	0.0	0.0	0.0	0.0	0.0	0.0	0.0	0.0	0.0	0.0	0.0	0.0	0.0
24	0.0	0.0	0.0	0.0	0.0	0.0	0.0	0.0	0.0	0.0	0.0	0.0	0.0	0.0	0.0	0.0
25	0.0	0.0	0.0	0.0	0.0	0.0	0.0	0.0	0.0	0.0	0.0	0.0	0.0	0.0	0.0	0.0
26	3.5	2.5	4.0	2.5	9.5	5.0	7.0	9.0	6.5	4.5	7.0	5.5	7.0	6.0	6.0	5.5
27	0.0	0.0	0.0	0.0	0.0	0.0	0.0	0.0	0.0	0.0	0.0	0.0	0.0	0.0	0.5	0.0
28	0.0	0.0	0.0	0.0	0.0	0.0	0.0	0.0	0.0	0.0	0.0	0.0	0.0	0.0	0.0	1.5
29																
30																
31																
最大日降水量	33.5	28.0	23.0	24.0	40.5	33.0	35.0	51.5	48.0	40.5	48.0	36.0	98.5	43.0	62.0	82.0
起日	15	2	15	15	15	15	15	15	2	15	15	15	15	15	15	15
最大1時間降水量	6.5	12.5	5.5	7.0	12.0	10.0	8.5	13.5	27.0	16.0	10.0	10.5	30.5	13.5	13.5	17.5
起日 時分	15 12:16	2 02:19	15 05:46	15 05:52	2 02:36	2 02:49	2 02:57	1 23:28	2 03:04	2 02:53	15 07:21	15 07:00	15 07:23	2 04:02	15 08:41	15 06:15
最大10分間降水量	2.0	4.0	1.5	1.5	4.5	5.5	3.5	4.0	8.0	5.5	2.5	4.0	7.0	8.5	3.5	4.5
起日 時分	15 11:45	2 01:51	15 08:08	15 08:50	2 02:29	2 01:59	2 02:17	1 23:18	2 03:00	2 02:35	15 08:38	2 03:13	15 06:43	2 03:14	15 06:30	15 06:08
上旬合計	25.5	35.0	0.5	6.0	43.5	25.0	30.5	70.5	56.5	26.5	18.5	20.0	16.0	17.0	22.0	22.0
中旬合計	38.0	22.5	23.0	24.0	42.5	33.0	35.0	66.5	43.5	40.5	48.0	36.0	111.0	43.0	67.0	98.5
下旬合計	3.5	2.5	4.0	2.5	9.5	5.0	7.0	9.0	6.5	4.5	7.0	5.5	7.0	6.0	6.5	7.0
月合計	67.0	60.0	27.5	32.5	95.5	63.0	72.5	146.0	106.5	71.5	73.5	61.5	134.0	66.0	95.5	127.5
1mm以上日数	5	5	2	4	7	4	6	8	7	3	4	4	5	3	6	6
10mm以上日数	2	2	1	1	2	2	2	3	2	2	2	2	3	2	2	3
30mm以上日数	1	0	0	0	2	1	1	2	2	1	1	1	1	1	1	1
50mm以上日数	0	0	0	0	0	0	0	1	0	0	0	0	1	0	1	1
70mm以上日数	0	0	0	0	0	0	0	0	0	0	0	0	0	0	0	1
100mm以上日数	0	0	0	0	0	0	0	0	0	0	0	0	0	0	0	0

地域気象観測降水量月報

和歌山県 (65) 2021年2月
単位:mm 2/2頁

観測所名	日置川	潮岬
日付		
1	0.5	0.5
2	18.0	11.0
3	0.0	0.0
4	0.0	0.0
5	0.0	0.0
6	0.5	3.0
7	0.0	0.0
8	0.0	0.0
9	0.0	0.0
10	0.0	0.0
11	0.0	0.0
12	0.0	0.0
13	0.0	0.0
14	0.0	0.0
15	46.0	78.5
16	0.0	0.0
17	0.0	3.0
18	0.0	0.0
19	0.0	0.0
20	0.0	0.0
21	0.0	0.0
22	0.0	0.0
23	0.0	0.0
24	0.0	0.0
25	0.0	0.0
26	7.0	5.0
27	0.0	0.0
28	0.0	0.0
29		
30		
31		
最大日降水量	46.0	78.5
起日	15	15
最大1時間降水量	13.5	18.5
起日 時分	2 03:56	15 08:37
最大10分間降水量	5.5	6.5
起日 時分	2 03:11	2 04:06
上旬合計	19.0	14.5
中旬合計	46.0	81.5
下旬合計	7.0	5.0
月合計	72.0	101.0
1mm以上日数	3	5
10mm以上日数	2	2
30mm以上日数	1	1
50mm以上日数	0	1
70mm以上日数	0	1
100mm以上日数	0	0

地域気象観測日照時間月報

和歌山県(65) 2021年2月
単位:h 1/1頁

観測所名	かつらぎ	友ヶ島	和歌山	高野山	清水	龍神	川辺	栗栖川	新宮	西川	湖岬
日付											
1	2.0	1.2	2.8	2.3	1.8	1.2	1.8	3.2	4.2	1.7	6.4
2	6.7	7.6	7.0	5.2	5.3	5.5	2.6	7.4	6.1	6.9	7.0
3	8.8	9.1	9.0	7.5	6.6	3.5	9.6	8.9	9.7	8.0	10.3
4	3.1	5.6	4.8	2.2	1.9	1.3	5.1	3.0	7.9	6.6	9.3
5	4.1	9.7	9.7	8.4	7.9	7.1	8.0	7.7	9.1	7.0	8.7
6	8.3	9.5	9.1	6.9	7.3	5.9	8.3	6.7	4.3	4.3	3.8
7	6.9	7.1	8.0	4.5	5.2	5.4	9.3	7.6	9.5	8.2	9.9
8	4.2	5.1	3.8	0.8	3.4	3.9	8.2	8.3	9.1	7.7	9.8
9	6.7	5.7	6.1	5.8	4.5	7.4	8.4	9.1	9.7	8.3	10.3
10	10.0	9.9	10.2	9.2	8.7	7.6	10.3	9.1	9.9	8.3	10.4
11	8.7	8.7	8.8	8.7	8.5	7.6	8.8	8.3	8.9	7.8	8.3
12	2.7	3.8	3.4	2.2	1.2	1.0	0.7	1.6	1.4	1.0	0.8
13	9.4	9.0	8.8	5.6	4.5	2.2	5.5	1.6	0.0	0.1	0.0
14	8.3	8.0	8.7	7.6	7.6	5.2	7.3	6.1	3.9	5.0	4.6
15	0.0	2.4	1.1	0.0	0.0	0.1	1.0	0.5	5.4	3.7	6.0
16	10.2	8.3	10.2	8.7	7.9	7.5	8.8	9.0	10.0	8.6	10.5
17	1.8	3.5	4.0	0.8	0.5	1.1	4.1	3.1	8.9	3.1	0.9
18	4.3	7.1	6.5	1.1	1.6	1.0	6.2	6.0	8.8	6.5	8.4
19	4.3	5.8	4.9	3.8	3.8	6.1	5.8	8.1	10.1	8.7	10.4
20	10.4	10.0	10.4	9.6	9.1	7.9	10.4	9.1	10.3	8.2	10.4
21	10.2	10.2	10.3	9.5	9.2	7.9	10.3	9.4	10.0	8.9	10.3
22	10.4	10.0	10.3	5.2	9.2	7.9	9.4	8.3	10.1	8.7	10.0
23	5.4	8.0	5.9	2.9	5.7	8.0	9.4	9.6	10.1	9.0	10.5
24	10.3	9.9	10.5	9.3	9.2	5.8	10.5	9.6	8.0	9.0	9.6
25	9.3	8.7	9.1	8.8	7.8	7.8	8.7	8.5	9.6	8.6	10.0
26	0.0	0.0	0.0	0.0	0.0	0.0	0.0	0.0	0.0	0.0	0.0
27	7.7	7.6	7.5	7.5	7.3	7.0	6.9	7.3	7.4	8.4	7.6
28	2.4	1.4	0.8	3.0	0.9	0.1	1.1	0.4	0.5	0.3	0.3
29											
30											
31											
旬合計 上旬	60.8	70.5	70.5	52.8	52.6	48.8	71.6	71.0	79.5	67.0	85.9
旬合計 中旬	60.1	66.6	66.8	48.8	44.7	39.7	58.6	53.4	67.7	52.7	60.3
旬合計 下旬	55.7	54.4	54.4	46.2	49.3	44.5	56.3	53.1	55.7	52.9	58.3
月合計	176.6	192.9	191.7	147.8	146.6	133.0	186.5	177.5	202.9	172.6	204.5
0.1時間未満日数	2	1	1	2	2	1	1	1	2	1	2

注意報・警報発表状況

●:発表 ◇:特別警報から警報 ▼:特別警報から注意報 ▼:警報から注意報 ○:継続 解:解除
 浸:浸水害 土:土砂災害 土浸:土砂災害、浸水害 斜体字:発表 下線:特別警報から警報

発表時刻	警報・注意報	和歌山市	海南市	橋本市	紀の川市	岩出市	紀美野町	かつらぎ町	九度山町	高野町	有田市	御坊市	湯浅町	広川町	有田川町	美浜町	日高町	由良町	印南町	みなべ町	日高川町	田辺市田辺	田辺市龍神	田辺市中辺路	田辺市大塔	田辺市本宮	白浜町	上富田町	すさみ町	新宮市	那智勝浦町	太地町	古座川町	北山村	串本町		
2/1 03:33	強風注意報	●	●	●	●	●	●	●	●	●	●	●	●	●	●	●	●	●	●	●	●	●	●	●	●	●	●	●	●	●	●	●	●	●	●	●	●
2/1 15:52	雷注意報	●	●	●	●	●	●	●	●	●	●	●	●	●	●	●	●	●	●	●	●	●	●	●	●	●	●	●	●	●	●	●	●	●	●	●	●
2/2 06:32	強風注意報	○	○	○	○	○	○	○	○	○	○	○	○	○	○	○	○	○	○	○	○	○	○	○	○	○	○	○	○	○	○	○	○	○	○	○	○
2/2 15:41	強風注意報	○	○	○	○	○	○	○	○	○	○	○	○	○	○	○	○	○	○	○	○	○	○	○	○	○	○	○	○	○	○	○	○	○	○	○	○
2/3 04:12	強風注意報	解	解	解	解	解	解	解	解	解	解	解	解	解	解	解	解	解	解	解	解	解	解	解	解	解	解	解	解	解	解	解	解	解	解	解	
2/3 10:10	乾燥注意報	●	●	●	●	●	●	●	●	●	●	●	●	●	●	●	●	●	●	●	●	●	●	●	●	●	●	●	●	●	●	●	●	●	●	●	●
2/4 04:33	強風注意報	○	○	○	○	○	○	○	○	○	○	○	○	○	○	○	○	○	○	○	○	○	○	○	○	○	○	○	○	○	○	○	○	○	○	○	○
2/4 15:06	強風注意報	○	○	○	○	○	○	○	○	○	○	○	○	○	○	○	○	○	○	○	○	○	○	○	○	○	○	○	○	○	○	○	○	○	○	○	○
2/4 16:05	乾燥注意報	○	○	○	○	○	○	○	○	○	○	○	○	○	○	○	○	○	○	○	○	○	○	○	○	○	○	○	○	○	○	○	○	○	○	○	○
2/5 20:19	乾燥注意報	解	解	解	解	解	解	解	解	解	解	解	解	解	解	解	解	解	解	解	解	解	解	解	解	解	解	解	解	解	解	解	解	解	解	解	
2/7 09:47	乾燥注意報	○	○	○	○	○	○	○	○	○	○	○	○	○	○	○	○	○	○	○	○	○	○	○	○	○	○	○	○	○	○	○	○	○	○	○	○
2/8 04:18	強風注意報	●	●	●	●	●	●	●	●	●	●	●	●	●	●	●	●	●	●	●	●	●	●	●	●	●	●	●	●	●	●	●	●	●	●	●	●
2/9 03:55	強風注意報	○	○	○	○	○	○	○	○	○	○	○	○	○	○	○	○	○	○	○	○	○	○	○	○	○	○	○	○	○	○	○	○	○	○	○	○
2/11 03:37	乾燥注意報	○	○	○	○	○	○	○	○	○	○	○	○	○	○	○	○	○	○	○	○	○	○	○	○	○	○	○	○	○	○	○	○	○	○	○	○
2/11 20:18	乾燥注意報	○	○	○	○	○	○	○	○	○	○	○	○	○	○	○	○	○	○	○	○	○	○	○	○	○	○	○	○	○	○	○	○	○	○	○	○
2/12 15:53	乾燥注意報	解	解	解	解	解	解	解	解	解	解	解	解	解	解	解	解	解	解	解	解	解	解	解	解	解	解	解	解	解	解	解	解	解	解	解	
2/14 09:52	波浪注意報	○	○	○	○	○	○	○	○	○	○	○	○	○	○	○	○	○	○	○	○	○	○	○	○	○	○	○	○	○	○	○	○	○	○	○	○
2/14 20:21	雷注意報	●	●	●	●	●	●	●	●	●	●	●	●	●	●	●	●	●	●	●	●	●	●	●	●	●	●	●	●	●	●	●	●	●	●	●	●
2/15 04:16	強風注意報	○	○	○	○	○	○	○	○	○	○	○	○	○	○	○	○	○	○	○	○	○	○	○	○	○	○	○	○	○	○	○	○	○	○	○	○
2/15 06:16	大雨注意報	○	○	○	○	○	○	○	○	○	○	○	○	○	○	○	○	○	○	○	○	○	○	○	○	○	○	○	○	○	○	○	○	○	○	○	○
2/15 07:39	強風注意報	○	○	○	○	○	○	○	○	○	○	○	○	○	○	○	○	○	○	○	○	○	○	○	○	○	○	○	○	○	○	○	○	○	○	○	○
2/15 08:22	雷注意報	○	○	○	○	○	○	○	○	○	○	○	○	○	○	○	○	○	○	○	○	○	○	○	○	○	○	○	○	○	○	○	○	○	○	○	○
2/15 08:45	大雨警報	○	○	○	○	○	○	○	○	○	○	○	○	○	○	○	○	○	○	○	○	○	○	○	○	○	○	○	○	○	○	○	○	○	○	○	○
2/15 09:54	強風注意報	○	○	○	○	○	○	○	○	○	○	○	○	○	○	○	○	○	○	○	○	○	○	○	○	○	○	○	○	○	○	○	○	○	○	○	○
2/15 10:20	雷注意報	○	○	○	○	○	○	○	○	○	○	○	○	○	○	○	○	○	○	○	○	○	○	○	○	○	○	○	○	○	○	○	○	○	○	○	○
2/15 21:47	強風注意報	○	○	○	○	○	○	○	○	○	○	○	○	○	○	○	○	○	○	○	○	○	○	○	○	○	○	○	○	○	○	○	○	○	○	○	○
2/16 07:13	強風注意報	解	解	解	解	解	解	解	解	解	解	解	解	解	解	解	解	解	解	解	解	解	解	解	解	解	解	解	解	解	解	解	解	解	解	解	
2/16 15:52	雷注意報	●	●	●	●	●	●	●	●	●	●	●	●	●	●	●	●	●	●	●	●	●	●	●	●	●	●	●	●	●	●	●	●	●	●	●	●

府県潮位情報発表状況

該当事項はありません。

竜巻注意情報発表状況

標 題	号 数	発表日時	対象地域
和歌山県竜巻注意情報	第1号	2/2 01:55	北部

府県気象情報発表状況

標 題	号 数	発表日時
雪に関する和歌山県気象情報	第1号	2/17 16:58

生物季節観測（和歌山地方気象台）

種 目	現象	発現月日	平年発現月日	前年発現月日
うめ	開花	2月12日	2月12日	1月31日

2月としての極値・順位値更新表(和歌山県内観測所 3位まで)

地点名	要素名	順位	値	起日	統計開始
和歌山	月平均気温の高い方から	2	8.8 °C	-	1880年2月
和歌山	月間日照時間の多い方から	1	191.7 時間	-	1890年2月
潮岬	月平均気温の高い方から	2	10.9 °C	-	1913年2月
かつらぎ	月平均気温の高い方から	2	6.4 °C	-	1979年2月
かつらぎ	月間日照時間の多い方から	1	176.6 時間	-	1988年2月
友ヶ島	月平均気温の高い方から	2	8.5 °C	-	1999年2月
友ヶ島	月降水量の少ない方から	2	27.5 mm	-	1999年2月
友ヶ島	月間日照時間の多い方から	1	192.9 時間	-	1999年2月
友ヶ島	日最高気温の高い方から	2	19.9 °C	2月22日	1999年2月
高野山	月平均気温の高い方から	2	2.7 °C	-	1979年2月
高野山	月間日照時間の多い方から	1	147.8 時間	-	1988年2月
高野山	日最大瞬間風速・風向	3	SE 14.5 m/s	2月1日	2009年2月
湯浅	日最大10分間降水量	2	5.5 mm	2月2日	2010年2月
清水	月間日照時間の多い方から	1	146.6 時間	-	1988年2月
護摩壇山	月降水量の少ない方から	3	146.0 mm	-	2011年2月
龍神	月間日照時間の多い方から	1	133.0 時間	-	1995年2月
龍神	日最大1時間降水量	1	27.0 mm	2月2日	1995年2月
川辺	月平均気温の高い方から	1	8.4 °C	-	2000年2月
川辺	月間日照時間の多い方から	1	186.5 時間	-	2000年2月
川辺	日最高気温の高い方から	3	21.2 °C	2月22日	2000年2月
栗栖川	月平均気温の高い方から	2	6.7 °C	-	1979年2月
栗栖川	月間日照時間の多い方から	1	177.5 時間	-	1988年2月
新宮	月平均気温の高い方から	1	10.6 °C	-	1980年2月
新宮	月間日照時間の多い方から	3	202.9 時間	-	1988年2月
南紀白浜	月平均気温の高い方から	1	9.6 °C	-	2007年2月
南紀白浜	日最大風速・風向	1	NW 16.1 m/s	2月8日	2007年2月
南紀白浜	日最大瞬間風速・風向	1	NW 24.2 m/s	2月17日	2009年2月
南紀白浜	日最大瞬間風速・風向	2	NNW 23.1 m/s	2月8日	2009年2月
西川	月平均気温の高い方から	3	7.1 °C	-	1979年2月
西川	月間日照時間の多い方から	1	172.6 時間	-	1988年2月

検潮概報は、気象庁ホームページに掲載しています。

<https://www.data.jma.go.jp/gmd/kaiyou/db/tide/gaikyo/index.php>