

# 和歌山県の気象（年報）

## 2025年（令和7年）

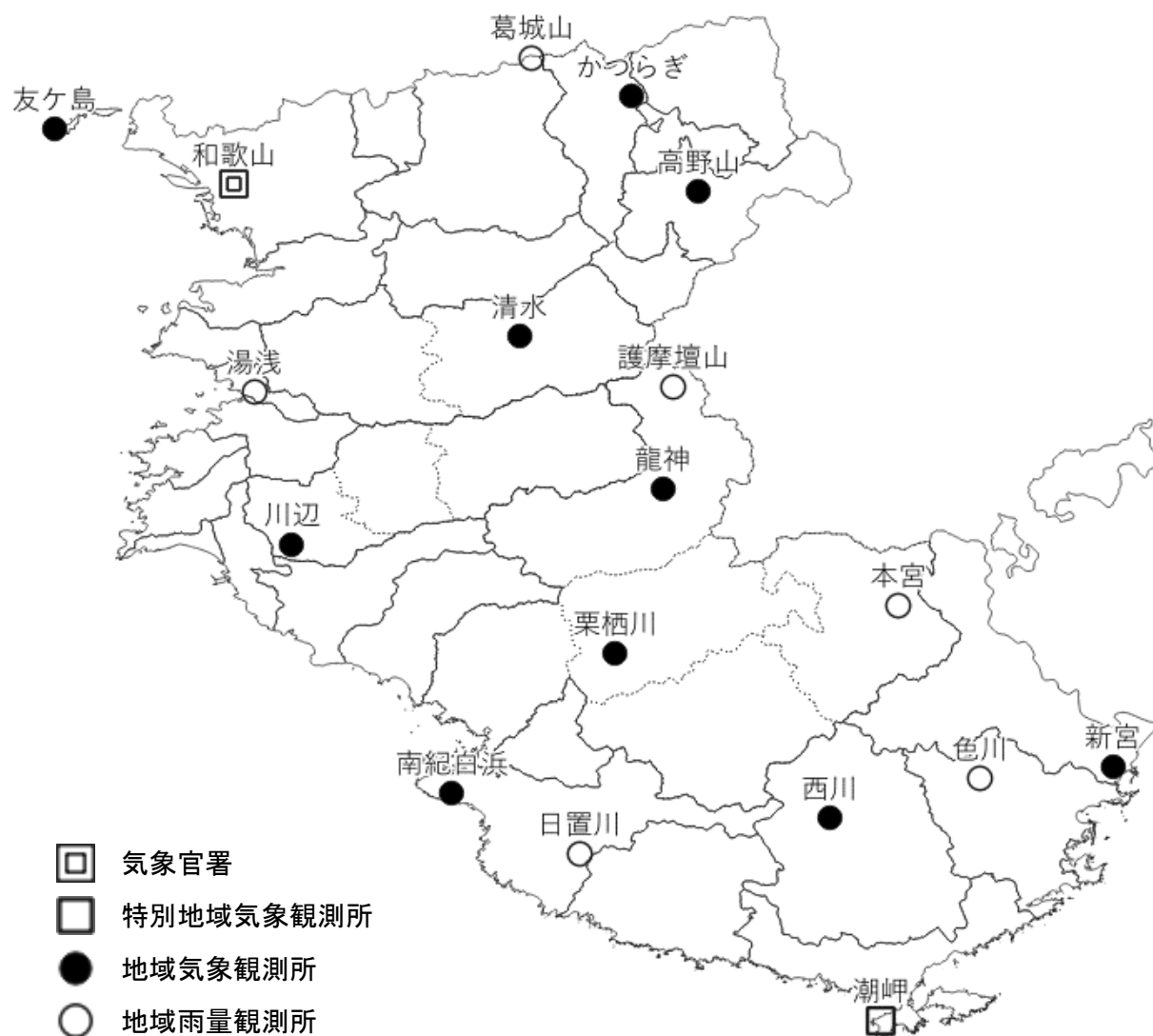
### 目 次

気象観測所配置図	1
県内観測所一覧表	2
天候のまとめ	3～6
気候表（地上気象観測）	7
旬別気象経過図	8～9
気象分布図（地域気象・雨量観測所）	10～11
地上気象観測年統計値表	12～13
極値・順位更新表	14～15
地域気象観測年報	16～25
地域雨量観測年報	26～27
警報・注意報発表回数（月別・年合計）	28～32
各種情報等発表状況	33～36
顕著な気象災害	37
生物季節観測表	38

### 和歌山地方気象台

最新のデータはインターネットの気象庁ホームページでご覧下さい。  
アドレスは <https://www.jma.go.jp/jma/index.html> です。

## 気象観測所配置図



2025年12月31日現在

県内観測所一覧表

2025年12月31日現在

観測所名	タカ名	気温	降水量	風向・風速	日照時間	相対湿度	積雪	所在地	北緯 (度)	東経 (度)	海面上 の高さ (m)	風速計 の高さ (m)
葛城山	カツギサン		○					紀の川市切畑	34	20.8	840	
かつらぎ	カツギ	○	○	○	○	○		伊都郡かつらぎ町妙寺	34	18.6	142	9.3
友ヶ島	トモガシマ	○	○	○	○	○		和歌山市加太苔ヶ沖島	34	16.8	43	9.3
和歌山	ワカヤマ	○	○	○	○	○	○	和歌山市男野芝丁	34	13.7	14	42.1
高野山	コウヤサン	○	○	○	○	○		伊都郡高野町高野山	34	13.3	801	12.9
湯浅	ユサ		○					有田郡湯浅町湯浅	34	02.1	8	
清水	シミズ	○	○	○	○	○		有田郡有田川町清水	34	05.2	240	6.4
護摩壇山	ゴマダンザン		○					田辺市龍神村龍神	34	02.4	1130	
龍神	リュウジン	○	○	○	○	○		田辺市龍神村湯ノ又	33	56.7	410	6.4
川辺	カベ	○	○	○	○	○		日高郡日高川町和佐	33	53.6	84	9.3
本宮	ホンミヤ		○					田辺市本宮町本宮	33	50.2	60	
栗栖川	クリスガワ	○	○	○	○	○		田辺市中辺路町栗栖川	33	47.5	160	9.9
新宮	シンノウ	○	○	○	○	○		新宮市佐野	33	41.2	18	9.3
南紀白浜	ナンキシラハマ	○	○	○				西牟婁郡白浜町	33	39.7	89	9.9
西川	ニシカワ	○	○	○	○	○		東牟婁郡古座川町西川	33	38.3	150	9.9
色川	イロカワ		○					東牟婁郡那智勝浦町大野	33	40.5	275	
日置川	ヒキガワ		○					西牟婁郡白浜町安居	33	36.3	17	
潮岬	シオミサキ	○	○	○	○	○		東牟婁郡串本町潮岬	33	27.0	68	14.9

## 2025年天候のまとめ

### 年の概況

春から秋にかけて高気圧に覆われる日が多く、特に夏は太平洋高気圧の勢力が強かったため、晴れて気温の高い日が多くなり、年平均気温はかなり高くなりました。年間日照時間が多くなり、西日本太平洋側では、統計開始以来1位となる多照でした。また、降水量は冬および夏から秋にかけて低気圧や前線の影響を受けにくかったため、年間降水量が少くなりました。

冬（2024年12月～2025年2月）は、寒気の影響を受けやすく、気温は低くなりました。冬型の気圧配置や高気圧に覆われた影響で、西日本太平洋側の冬の降水量はかなり少なく統計開始以来1位の少雨でした。日照時間はかなり多く西日本太平洋側では統計開始以来1位タイの多照でした。春（3月～5月）は、暖かい空気に覆われやすかったため、気温は高く、降水量と日照時間はともに平年並みでした。夏（6月～8月）は、7～8月は太平洋高気圧に覆われて晴れた日が多く、気温はかなり高くなりました。また、日照時間はかなり多く、降水量は少くなりました。秋（9～11月）は、前半を中心に偏西風が平年より北に偏って流れ、暖かい空気に覆われやすかったため、気温はかなり高く、日照時間は多くなりました。また、降水量は少くなりました。

年平均気温は、和歌山、潮岬ともにかなり高くなりました。

年降水量は、和歌山は少なく、潮岬はかなり少くなりました。

年間日照時間は、和歌山、潮岬ともにかなり多くなりました。

### 月別の概況

- 1月： 寒気や湿った空気の影響を受けた日もありましたが、高気圧に覆われて晴れの日が多くなりました。気温はほとんどの地点で平年並か高くなり、降水量は平年並か少くなりました。日照時間は概ねの地点でかなり多くなりました。
- 2月： 強い寒気の影響を受けて気温はかなり低いか、低くなりました。冬型の気圧配置で南部を中心に晴れの日が多くなりました。日照時間はかなり多くなる地点もありましたが、一方で湿った空気の影響を受けて、かなり少なくなる地点もありました。また、降水量はほとんどの地点でかなり少ないか、少くなりました。
- 3月： 高気圧に覆われて晴れた日もありましたが、低気圧や前線、および湿った空気の影響で雨や曇りの日が多くなりました。日照時間は概ねの地点で少なくなり、気温はかなり高いか、高くなりました。降水量は平年並か、少くなりました。
- 4月： 低気圧や湿った空気の影響で雨や曇りの日がありましたが、高気圧に覆われて晴れた日もあり、天気は周期的に変化しました。本州付近に暖かい空気が流れ込みやすかったため、気温は全ての地点で高くなりました。降水量は概ねの地点で少くなりました。また、日照時間は平年並か、多くなりました。
- 5月： 上旬から中旬にかけては天気が周期的に変化しましたが、下旬は前線や低気圧、湿った空気の影響で曇りや雨の日が多くなりました。日照時間は概ねの地点でかなり少なく、その他の地点は少くなりました。降水量はほとんどの地点でかなり多いか、多くなりました。また、気温は概ねの地点で平年並でした。
- 6月： 高気圧に覆われて晴れる日もありましたが、前線や湿った空気の影響で曇りや雨の日が多くなりました。気温は全ての地点でかなり高く、日照時間はかなり多いか、多くなりました。また、降水量は北部中心に多くなりました。
- 7月： 上旬から中旬にかけて低気圧や前線、湿った空気の影響で曇りや雨の日が多く、大雨となった日もありました。下旬は、高気圧に覆われて概ね晴れました。気温はかなり高くなりました。降水量はほとんどの地点で平年並か、少くなりました。日照時間は全ての地点でかなり多くなりました。

- 8月： 前線や湿った空気の影響で曇りや雨の日もありましたが、高気圧に覆われて晴れた日が多くなりました。気温はほとんどの地点でかなり高くなり、日照時間もほとんどの地点でかなり多いか、多くなりました。また、降水量はほとんどの地点で平年並か少なくなりました。
- 9月： 上旬前半に台風第15号の影響で大雨となりましたが、その後は天気は数日の周期で変わりました。気温は全ての地点でかなり高くなり、日照時間は概ねの地点で多いか、かなり多くなりました。また、降水量は平年並か少なくなりました。
- 10月： 全般的に天気は数日の周期で変わりましたが、中旬は前線や台風の影響で曇りや雨の日が多くなりました。気温は全ての地点でかなり高くなり、降水量はほとんどの地点で平年並か少なく、日照時間は全ての地点でかなり少ないか、少なくなりました。
- 11月： 低気圧や前線の影響で曇りや雨の日もありましたが、高気圧に覆われて晴れる日が多くなりました。日照時間は全ての地点で多くなり、降水量は全ての地点でかなり少ないか、少なくなりました。また、気温は概ねの地点で平年並になりました。
- 12月： 天気は周期的に変化しましたが、冬型の気圧配置が長続きせず、高気圧に覆われて晴れた日が多くなりました。日照時間は概ねの地点でかなり多いか、多くなり、気温はほとんどの地点でかなり高いか、高くなりました。また、降水量は概ねの地点で平年並でした。

注)「低い(少ない)」「平年並」「高い(多い)」の階級は、1991年から2020年までの30年間の観測値をもとに、これらが等しい割合で各階級に振り分けられるように決めています。また、値が1991年から2020年までの下位または上位10%に相当する場合には、「かなり低い(少ない)」「かなり高い(多い)」と表現します。

## 2025年の和歌山の寒候期季節現象（2024年10月～2025年4月）

	霜		雪		結氷	
	本年	平年	本年	平年	本年	平年
初 日	12月20日	12月20日	12月28日	12月18日	12月20日	12月20日
終 日	-	3月9日@	3月20日	3月12日	-	3月8日@

（注） 「@」の付いた値は参考値です。平年差や平年比に利用できません。

## 2025年の梅雨

近畿地方の梅雨入りは5月17日ごろ（平年：6月6日ごろ）で平年より20日早く、梅雨明けは6月27日ごろ（平年：7月19日ごろ）で平年より22日早かった。

梅雨期間（2024年5月17日～6月27日）の降水量

地点名	実況値 (mm)	平年値 (mm)	地点名	実況値 (mm)	平年値 (mm)
葛城山	435.5	265.0	川辺	380.0	305.2
かつらぎ	351.5	244.2	本宮	544.5	450.5
友ヶ島	276.0	211.2	栗栖川	571.0	444.0
和歌山	384.0	233.7	新宮	582.0	544.9
高野山	398.5	305.0	南紀白浜	355.0	305.2
湯浅	475.0	263.2	西川	628.5	567.4
清水	448.0	315.2	色川	693.0	597.3
護摩壇山	893.5	555.6	日置川	377.0	386.0
龍神	725.5	498.9	潮岬	377.0	437.9

（注） ・ 平年値は日ごとの平年値を当該期間について合計したものです。

## 2025年の台風

台風の発生数・接近数・上陸数

		1月	2月	3月	4月	5月	6月	7月	8月	9月	10月	11月	12月	年間
発生数	2025年						2	7	5	6	4	3		27
	平年値	0.3	0.3	0.3	0.6	1.0	1.7	3.7	5.7	5.0	3.4	2.2	1.0	25.1
近畿への 接近数	2025年								1					1
	平年値					0.1	0.3	0.6	0.7	1.1	0.7			3.4
上陸数	2025年							1	1	1				3
	平年値					0.0	0.2	0.6	0.9	1.0	0.3			3.0

- （注） ・ 平年値は、1991年～2020年の30年平均です。
- ・ 近畿への接近は、台風の中心が滋賀県、京都府、大阪府、兵庫県、奈良県、和歌山県のいずれかの気象官署等から300km以内に入った場合としています。
  - ・ 接近は2か月にまたがる場合があり、各月の接近数の合計と年間の接近数とは必ずしも一致しません。
  - ・ 上陸は、台風の中心が北海道、本州、四国、九州の海岸線に達した場合としています。ただし、小さい島や半島を横切って短時間で再び海に出る場合は「通過」としています。
  - ・ 値が空白となっている月は、該当する台風が1例もなかったことを示しています。

## 和歌山県に影響した台風

### 2025年台風第15号

奄美大島の東で9月4日に発生した台風第15号は九州東海上を北上して9月5日01時頃に高知県宿毛市付近に上陸した。四国南部を通過後、9月5日09時頃には和歌山県北部に上陸した。その後、東海地方の南部を東進した後、関東東海上沖へ進み、9月5日に熱帯低気圧に変わった。

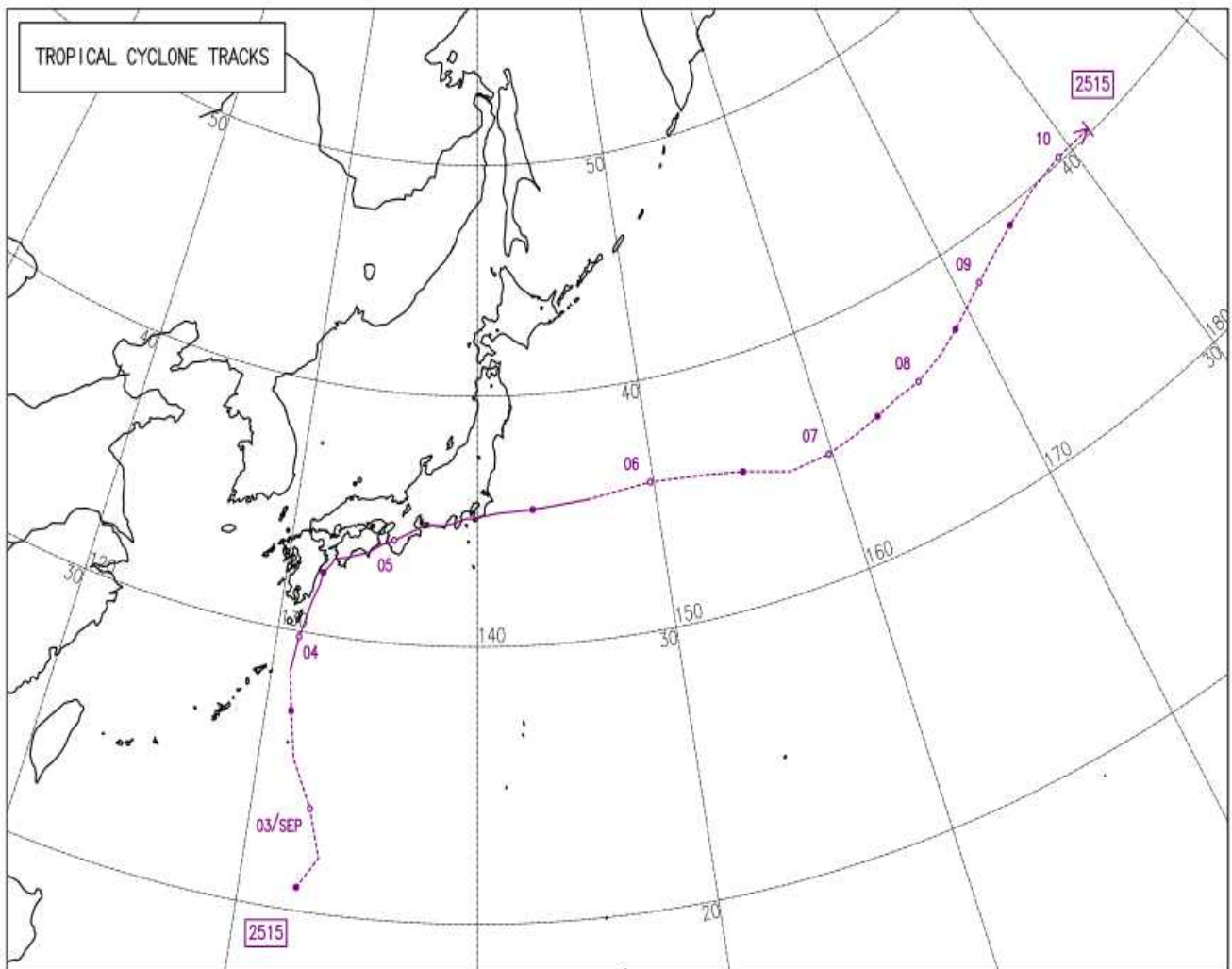
公共交通機関の状況

(JR)

- ・和歌山線 王寺駅と五条駅間で遅延
- (南海フェリー)
- ・一部欠航

停電

- ・白浜町・田辺市



台風経路図（2025年台風第15号）

※ 経路上の○印は傍らに記した日の午前9時、●印は午後9時の位置で→は消滅を示します。  
※ 経路の実線は台風、破線は熱帯低気圧・温帯低気圧の期間を示します。

## 2025年気候表（地上気象観測）

		気温（℃）			降水量（mm）			日照時間（h）		
		2025年	平年差（℃）	階級	2025年	平年比（%）	階級	2025年	平年比（%）	階級
1月	和歌山	6.6	0.4	+	34.0	70	○	182.3	134	++
	潮岬	8.5	0.2	○	41.0	42	-	225.6	117	+
2月	和歌山	5.6	-1.1	-	29.0	47	-	162.4	113	+
	潮岬	6.9	-1.9	--	37.0	31	--	222.1	118	++
3月	和歌山	10.9	1.0	+	85.0	88	○	167.0	93	-
	潮岬	12.8	1.2	+	121.0	65	-	174.9	88	-
4月	和歌山	16.0	0.9	+	56.5	57	-	219.4	111	+
	潮岬	16.2	0.6	+	153.0	72	○	208.0	103	○
5月	和歌山	19.9	0.2	○	179.0	122	+	164.8	79	--
	潮岬	19.2	-0.1	○	444.0	188	++	147.9	77	-
6月	和歌山	25.0	1.8	++	294.0	160	+	196.2	124	+
	潮岬	24.0	1.9	++	123.5	34	--	184.5	139	++
7月	和歌山	29.2	2.0	++	198.0	113	+	321.5	156	++
	潮岬	27.4	1.7	++	139.5	47	-	288.7	149	++
8月	和歌山	29.9	1.5	++	26.0	26	-	268.2	112	+
	潮岬	28.2	1.3	++	33.0	13	--	273.6	117	+
9月	和歌山	27.6	2.7	++	160.0	88	○	197.1	114	+
	潮岬	26.5	1.9	++	233.5	69	-	213.3	121	+
10月	和歌山	21.2	1.9	++	95.5	59	○	147.1	87	-
	潮岬	21.6	1.3	++	363.5	127	+	132.5	78	-
11月	和歌山	13.8	0.0	○	46.0	48	-	176.9	120	+
	潮岬	15.8	0.3	○	90.0	59	-	194.4	110	+
12月	和歌山	9.7	1.1	+	56.5	90	○	161.8	119	++
	潮岬	11.9	1.3	+	83.5	81	○	221.4	114	+
年	和歌山	18.0	1.1	++	1259.5	89	-	2364.7	113	++
	潮岬	18.3	0.8	++	1862.5	70	--	2486.9	110	++
冬	和歌山	7.0	-0.2	○	70.0	40	--	478.9	116	+
	潮岬	8.5	-0.8	-	85.5	27	--	682.9	119	++
春	和歌山	15.6	0.7	+	320.5	94	○	551.2	94	○
	潮岬	16.1	0.6	+	718.0	113	+	530.8	89	-
夏	和歌山	28.0	1.7	++	518.0	112	○	785.9	130	++
	潮岬	26.5	1.6	++	296.0	32	--	746.8	133	++
秋	和歌山	20.9	1.6	++	301.5	69	-	521.1	106	+
	潮岬	21.3	1.2	++	687.0	88	-	540.2	103	○

注1 統計期間は、冬は2024年12月～2025年2月、春は3～5月、夏は6～8月、秋は9～11月です。

注2 階級「-：低い（少ない）」「○：平年並」「+：高い（多い）」は、1991～2020年における30年間の観測値（30個）を各階級に10個ずつ振り分けるように決めています。

「-」：かなり低い（かなり少ない）」の階級は観測値の下位10%、「++」：かなり高い（かなり多い）」の階級は観測値の上位10%（3個）に相当します（下表参照）。

低 い										平 年 並										高 い									
かなり 低い																											かなり 高い		
○ ○ ○	○ ○ ○	○ ○ ○	○ ○ ○	○ ○ ○	○ ○ ○	○ ○ ○	○ ○ ○	○ ○ ○	○ ○ ○	○ ○ ○	○ ○ ○	○ ○ ○	○ ○ ○	○ ○ ○	○ ○ ○	○ ○ ○	○ ○ ○	○ ○ ○	○ ○ ○	○ ○ ○	○ ○ ○	○ ○ ○	○ ○ ○	○ ○ ○	○ ○ ○	○ ○ ○	○ ○ ○	○ ○ ○	
1	2	3	4	5	6	7	8	9	10	11	12	13	14	15	16	17	18	19	20	21	22	23	24	25	26	27	28	29	30

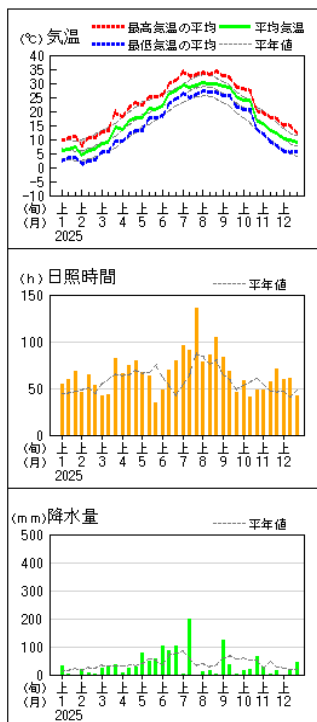
○は、1991～2020年の30年間の観測値、数字は低い値から高い値の順に並べた時の順番を示す。



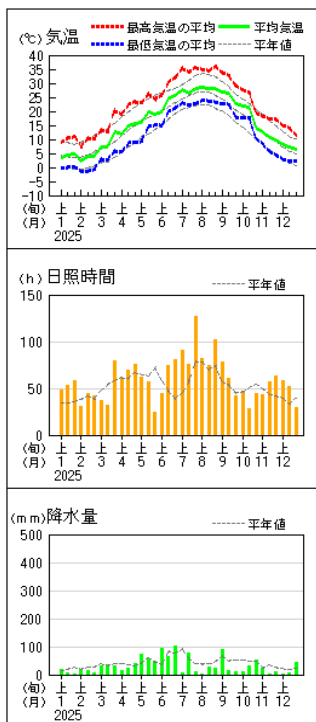
## 2025年旬別気象経過図

アメダス 気象経過図：2025年01月上旬-2025年12月下旬

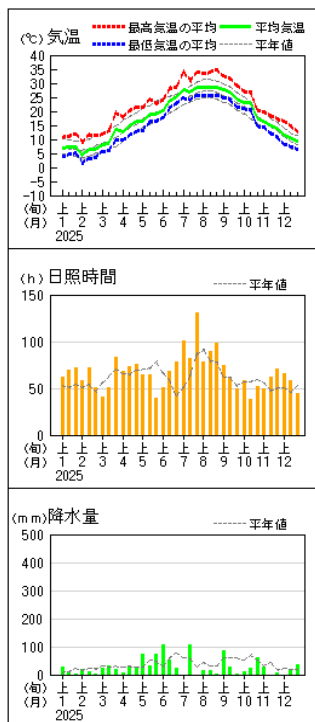
和歌山



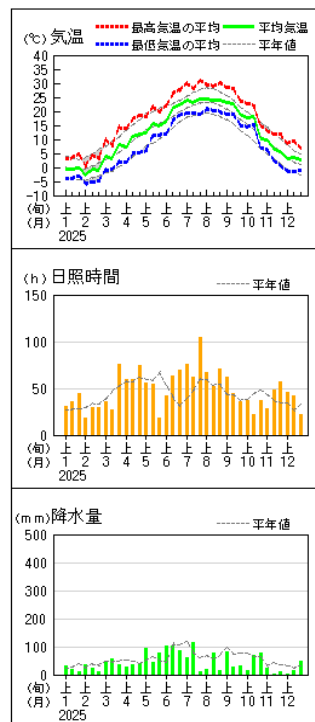
かつらぎ



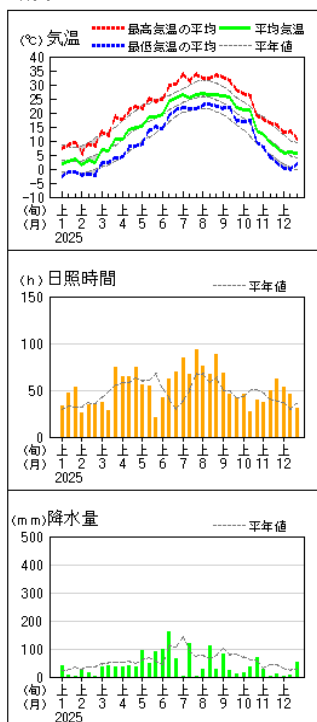
友ヶ島



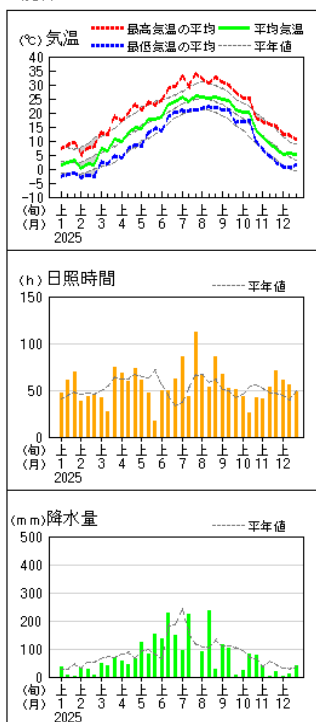
高野山



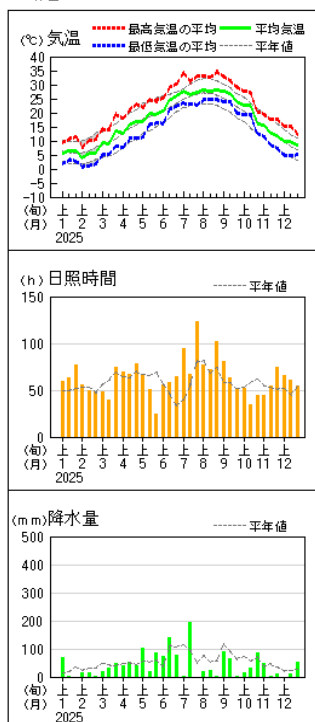
清水



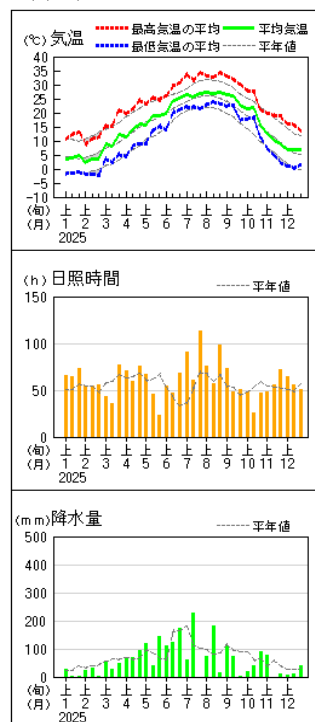
龍神



川辺

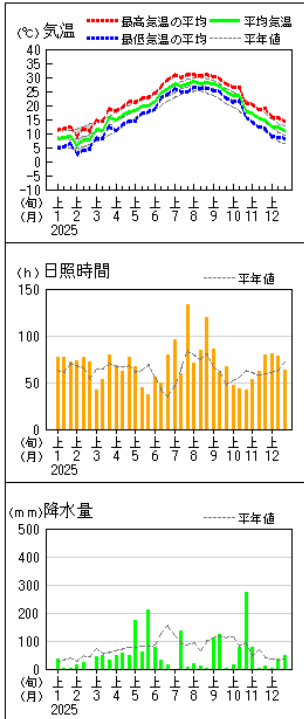


栗栖川

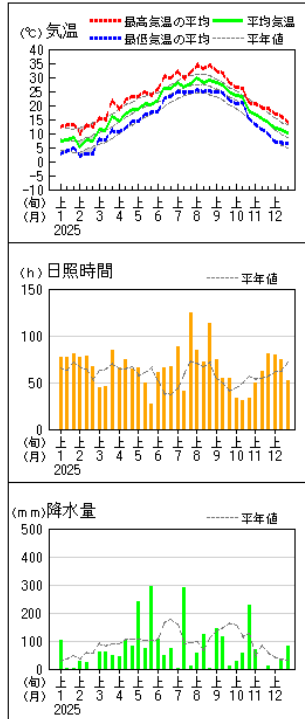


アメダス 気象経過図：2025年01月上旬-2025年12月下旬

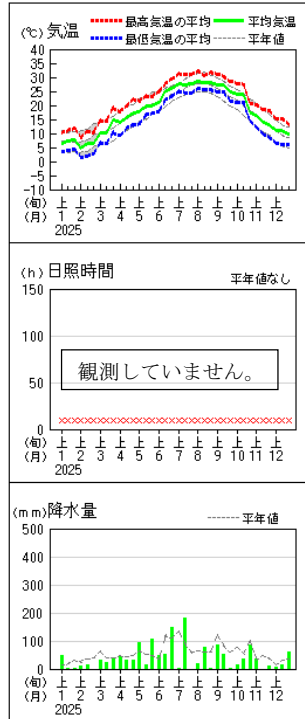
潮岬



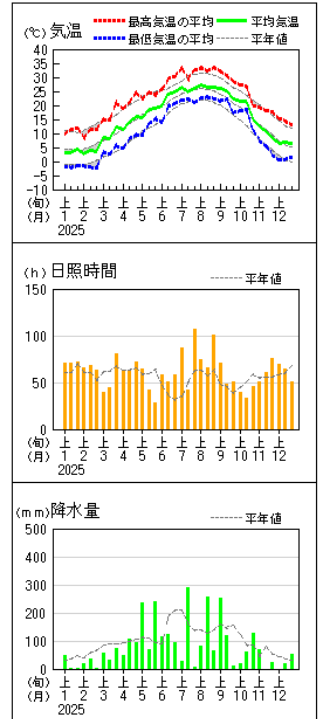
新宮



南紀白浜

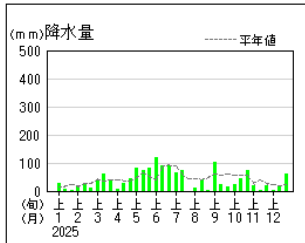


西川

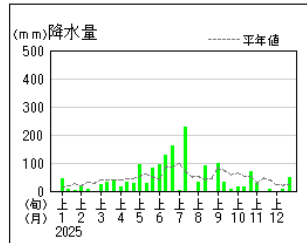


アメダス 気象経過図：2025年01月上旬-2025年12月下旬

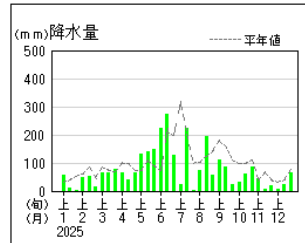
葛城山



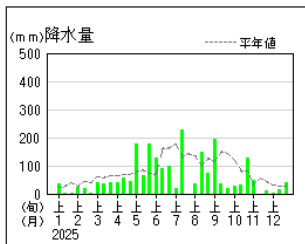
湯浅



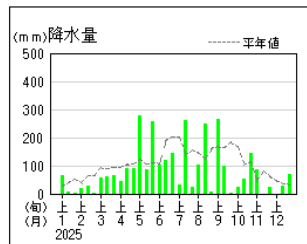
護摩壇山



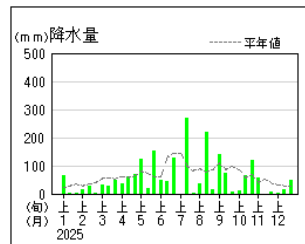
本宮



色川

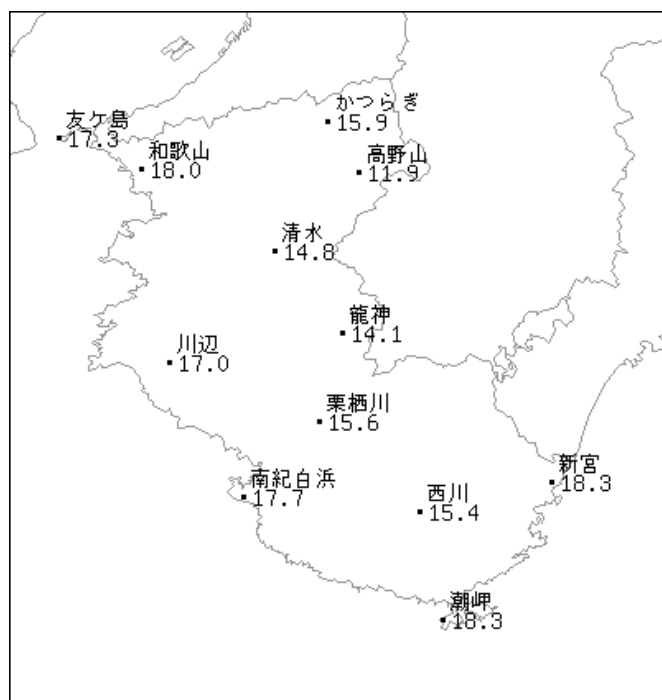


日置川

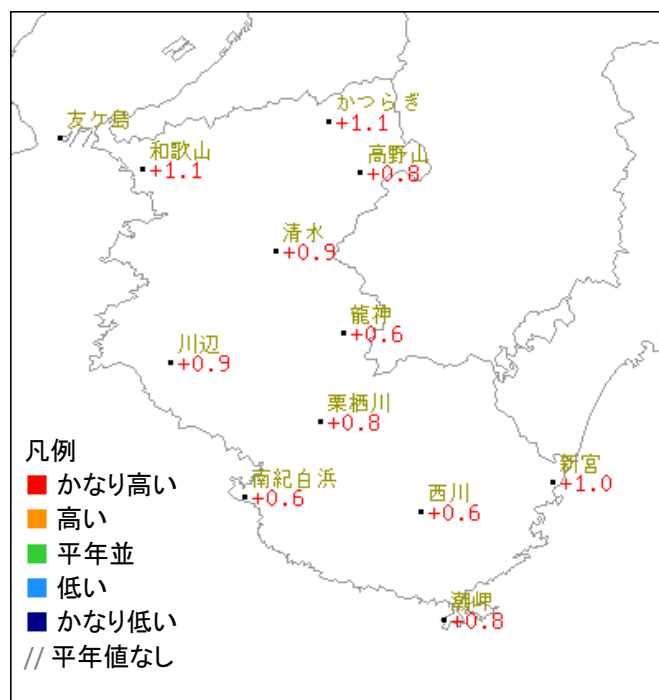


## 2025年気象分布図

気温分布図（地域気象観測所）

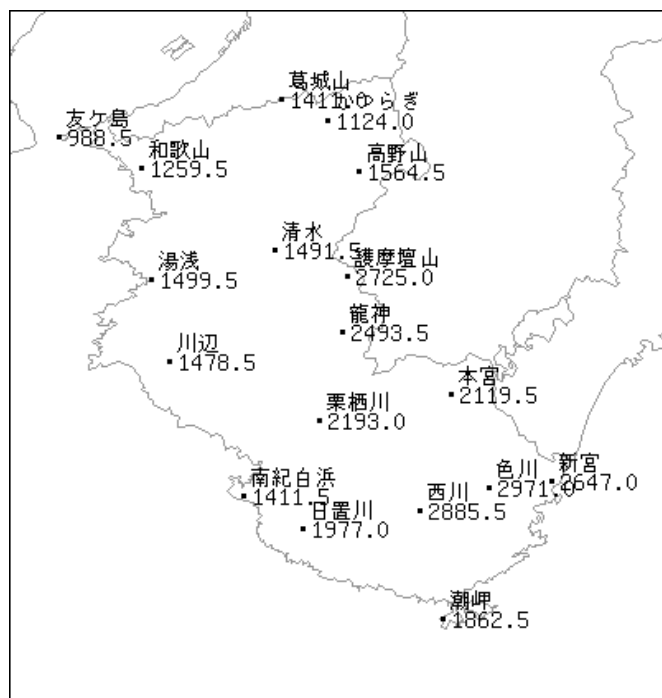


平均気温 (°C)

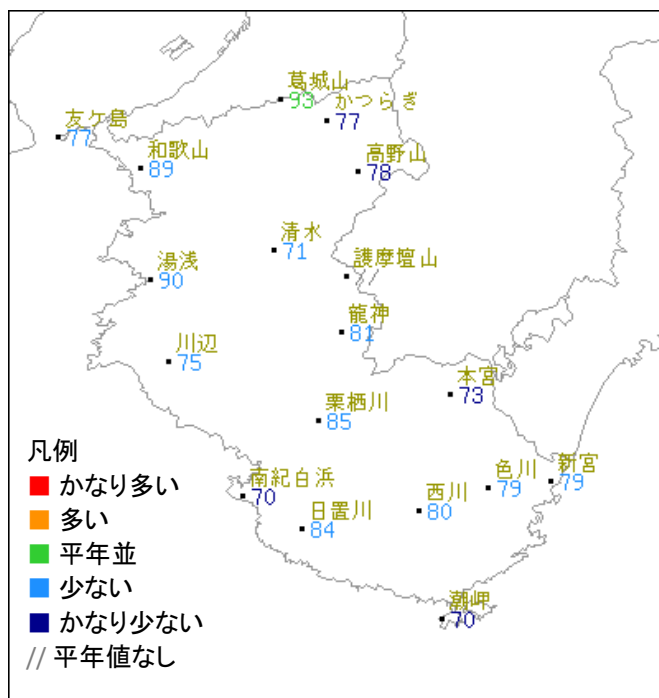


平均気温平年差 (°C)

降水量分布図（地域気象観測所・地域雨量観測所）

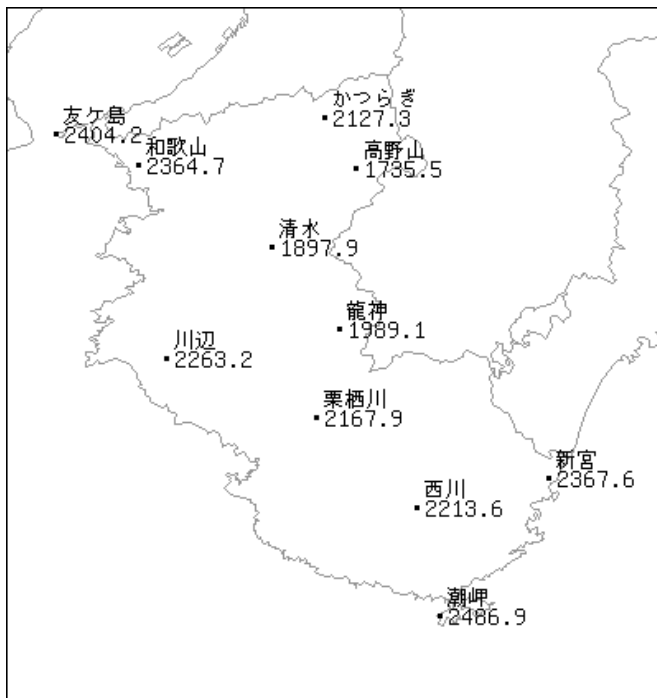


降水量 (mm)

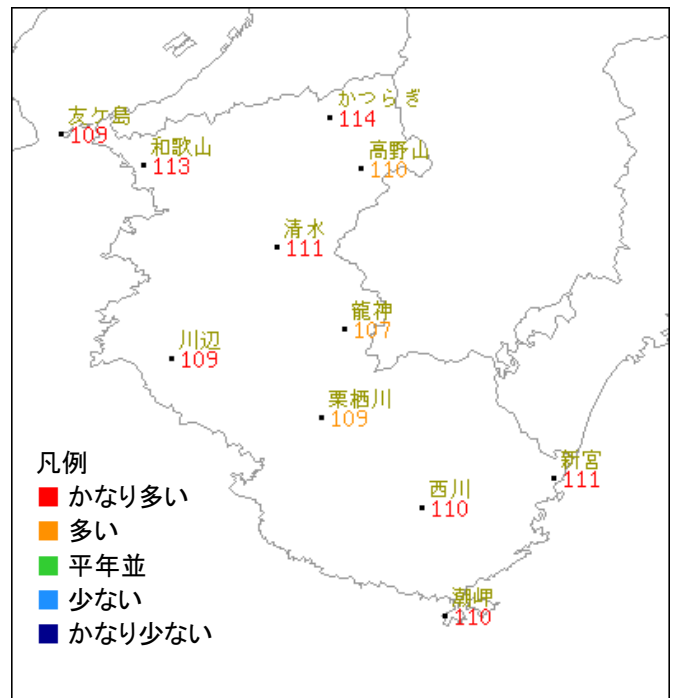


降水量平年比 (%)

日照時間分布図（地域気象観測所）



日照時間 (h)



日照時間平年比 (%)

地上気象観測年統計値表

地点番号 47777 地点名 和歌山（和歌山県）

気象官署名 和歌山地方気象台

2025年

月	平均気圧		最低海面気圧		気 温				平均		相対湿度		最多 風向 16方位	風 速				月
	現地 hPa	海面 hPa	hPa	起日	日最高 平均℃	日最低 平均℃	最高 ℃	最低 ℃	平均 hPa	%	平均 %	最小 起日		平均 m/s	最大 風向	最大瞬間風速 m/s	風向	
1	1018.3	1020.6	1009.2	7	6.6	10.4	3.2	15.2	23	0.5	10*	30	ENE	4.1	13.7	W	28	1
2	1017.4	1019.7	1007.7	4	5.6	9.6	2	14.6	28	-1	8	55	NW	4.3	17	W	7	2
3	1014.8	1017	996.3	28	10.9	15.2	6.8	24.6	26	0.4	20	23	N	3.8	12.2	WNW	17	3
4	1010.5	1012.7	996.6	15	16	20.8	11.5	25.6	22	5.6	5	11.3	ENE	3.8	14.1	SSW	14	4
5	1009.9	1012	999.5	25	19.9	24.2	16.1	29.4	22	9.8	8	15.9	ENE	3.8	17.2	SSW	17	5
6	1007.7	1009.8	994.8	3	25	28.8	21.8	34.5	19	15.8	5	23.3	WSW	3.8	14	SSW	10	6
7	1007.4	1009.4	993.1	14	29.2	33.2	25.8	36.3	7	23.5	19	28.8	W	4.2	10.8	SW	20*	7
8	1008.4	1010.5	999	2	29.9	33.9	27	36.8	2	24.9	9	30	SSW	4.2	15.5	SSW	11	8
9	1011.3	1013.4	1002.3	5	27.6	31.3	24.3	34.5	15	19.3	30	26.3	ENE	3.4	10.6	SSW	10	9
10	1015.7	1017.8	1008.3	31	21.2	25	18.2	31.1	8	9.4	30	18.1	NE	3.4	10.7	N	8	10
11	1017.6	1019.8	1007.7	1	13.8	18.3	9.7	21.7	1	6.2	30	10.5	ENE	3.5	12.1	WNW	28	11
12	1018.1	1020.4	1002.8	25	9.7	14.1	5.6	20.7	1	2	29	8.1	ENE	3.9	13.2	WNW	26	12
年	1013.1	1015.3	993.1	7/14	18	22.1	14.3	36.8	8/2	-1	2/8	16	ENE	3.8	17.2	SSW	5/17	年

月	日照 時間 h	日照率 %	不照 日数	全天 日射量 MJ/m <sup>2</sup>	平均 雲量 10分比	降 水 量						降 雪 の 深 さ				最 深 積 雪		月
						最大日量		最大1時間量		最大10分間量		最大24時間量		合計				
						合計 mm	起日 mm	起日 mm	起日 mm	起日 mm	起日 mm	合計 cm	起日 cm	合計 cm	起日 cm			
1	182.3	58	1			34.0	30.0	6	7.0	6	1.5	6	30.0	6	—	—	1	
2	162.4	53	0			29.0	14.0	1	3.5	16*	1.0	23*	18.5	1	—	—	2	
3	167.0	45	6			85.0	28.5	28	16.5	28	5.5	28	33.0	28	—	—	3	
4	219.4	56	0			56.5	16.0	28	11.0	14	4.0	14	16.0	28	—	—	4	
5	164.8	38	4			179.0	35.0	17	22.5	17	8.0	17	35.0	17	—	—	5	
6	196.2	46	5			294.0	69.0	24	43.5	24	11.5	24	74.0	24	—	—	6	
7	321.5	73	1			198.0	139.0	17	59.5	17	16.5	17	139.0	17	—	—	7	
8	268.2	65	1			26.0	13.5	11	9.5	11	3.0	11	18.5	10	—	—	8	
9	197.1	53	1			160.0	59.0	5	20.5	10	13.0	5	88.0	5	—	—	9	
10	147.1	42	4			95.5	54.5	31	12.0	31	3.0	31	54.5	31	—	—	10	
11	176.9	57	3			46.0	24.0	9	8.5	9	4.5	25	43.5	1	—	—	11	
12	161.8	53	3			56.5	18.0	21	6.5	14	1.5	24*	18.0	21	—	—	12	
年	2364.7	53	29			1259.5	139.0	7/17	59.5	7/17	16.5	7/17	139.0	7/17	—	—	年	

月	階 級 別 日 数										日 最 深 積 雪										現 象 日 数																	
	気 温 ℃					日 降 水 量					日 最 深 積 雪					日最大風速					平均雹量																	
	日最高		日平均			日最低		≥35	≥30	≥25	<0	≥25	<0	≥0.5	≥1.0	≥10	≥30	≥50	≥70	≥100	≥0	≥5	≥10	≥20	≥50	≥100	≥10	≥15	≥20	≥30	<1.5	≥8.5	日照 率%	雪	霧	雷		
1	0	0	0	0	0	0	0	0	0	0	0	0	0	0	0	0	0	0	0	0	0	0	0	0	0	0	0	0	0	0	0	0	22	8	0	0	1	
2	0	0	0	0	0	0	0	0	0	0	0	0	0	0	0	0	0	0	0	0	0	0	0	0	0	0	0	0	0	0	0	0	0	19	14	0	0	2
3	0	0	0	0	0	0	0	0	0	0	0	0	0	0	0	0	0	0	0	0	0	0	0	0	0	0	0	0	0	0	0	0	0	17	3	3	3	3
4	0	0	1	0	0	0	0	0	0	0	0	0	0	0	0	0	0	0	0	0	0	0	0	0	0	0	0	0	0	0	0	0	0	20	0	0	5	4
5	0	0	14	0	0	0	0	0	0	0	0	0	0	0	0	0	0	0	0	0	0	0	0	0	0	0	0	0	0	0	0	0	0	13	0	0	3	5
6	0	13	27	0	16	0	2	0	0	0	0	0	0	0	0	0	0	0	0	0	0	0	0	0	0	0	0	0	0	0	0	0	0	15	0	0	3	6
7	5	30	31	0	31	0	27	0	8	7	5	3	1	1	1	1	1	1	1	1	0	0	0	0	0	0	0	0	0	0	0	0	0	28	0	1	16	7
8	10	31	31	0	31	0	30	0	9	6	5	1	0	0	0	0	0	0	0	0	0	0	0	0	0	0	0	0	0	0	0	0	0	23	0	0	8	8
9	0	21	30	0	26	0	13	0	16	8	7	4	3	1	0	0	0	0	0	0	0	0	0	0	0	0	0	0	0	0	0	0	0	20	0	0	9	9
10	0	1	19	0	2	0	0	0	20	11	10	1	1	1	0	0	0	0	0	0	0	0	0	0	0	0	0	0	0	0	0	0	0	14	0	0	3	10
11	0	0	0	0	0	0	0	0	13	8	6	2	0	0	0	0	0	0	0	0	0	0	0	0	0	0	0	0	0	0	0	0	0	22	0	0	3	11
12	0	0	0	0	0	0	0	0	18	7	6	3	0	0	0	0	0	0	0	0	0	0	0	0	0	0	0	0	0	0	0	0	0	20	3	0	0	12
年	15	96	153	0	106	0	72	5	194	98	84	37	11	6	1	1	0	0	0	0	0	0	0	0	0	0	0	0	0	0	0	0	0	233	27	4	53	年

※ 起日の右の\*は、期間内に同じ値が二つ以上あり、起日の新しい方を極値としたことを示します。

地上気象観測年統計値表

地点番号 47778 地点名 潮岬 (和歌山県)

気象官署名 和歌山地方気象台

2025年

月	平均気圧			最低海面気圧			気温				平均			相対湿度			風向			風速				月
	現地	海面	hPa	hPa	hPa	hPa	平均	日最高	日最低	最高	最低	最高	最低	平均	最小	最大	平均	16方位	最大瞬間風速	平均	最大	風向	風向	風向
	hPa	hPa	hPa	hPa	hPa	hPa	℃	平均℃	平均℃	℃	℃	℃	℃	%	%	%	m/s	16方位	m/s	m/s	m/s	m/s	m/s	m/s
1	1010.5	1019.0	1004.2	6	8.5	11.8	5.4	16.5	23	0.6	10	6.6	59	30	25	WNW	4.1	15.7	W	9	21.6	NW	7	1
2	1009.7	1018.2	1005.5	4	6.9	10.4	3.6	16.1	12	-1.0	8	6.2	60	30	22	WNW	4.8	16.2	W	7	24.3	W	7	2
3	1007.4	1015.7	996.8	28	12.8	15.9	9.7	23.6	26	3.1	19	10.5	68	24	14	W	4.5	14.5	WSW	28	24.4	ENE	15	3
4	1004.0	1012.2	996.0	15	16.2	19.5	12.9	23.8	24	8.0	5	13.5	71	20	7	W	4.0	15.1	W	29	21.3	WSW	15	4
5	1003.9	1012.0	999.7	2	19.2	22.1	16.5	25.4	21	12.4	3	17.7	79	23	8	NE	4.3	12.4	W	4	21.7	NE	6	5
6	1002.2	1010.1	994.5	3	24.0	26.7	21.7	30.2	19	17.1	3	25.3	84	30	4	W	3.9	11.6	W	27	15.6	W	15	6
7	1002.2	1010.0	994.9	14	27.4	30.5	25.1	32.5	7	23.8	19	30.7	84	60	23*	NE	3.6	10.7	W	6	17.3	SW	16	7
8	1003.3	1011.1	999.4	2	28.2	30.8	26.2	32.6	2	23.6	9	32.3	85	56	1	W	4.1	10.7	W	7	18.4	SW	12	8
9	1005.6	1013.5	1002.5	5	26.5	29.2	24.3	32.0	2*	20.5	30	28.8	83	46	30*	W	3.6	15.1	W	5	23.0	SW	5	9
10	1008.8	1016.8	1005.0	31	21.6	24.3	19.5	30.0	9	12.9	29	21.0	80	36	29*	NE	4.3	12.2	W	16	17.3	W	16	10
11	1010.4	1018.7	1005.8	1	15.8	19.3	12.7	23.5	9	8.5	19	11.5	63	32	30	NE	3.5	14.4	W	28	20.6	WSW	28	11
12	1010.7	1019.1	999.9	25	11.9	15.3	8.5	21.4	2	3.9	27	9.3	64	26	31	WNW	3.8	12.6	WNW	14	22.1	WNW	28*	12
年	1006.6	1014.7	994.5	6/3	18.3	21.3	15.5	32.6	8/2	-1.0	2/8	17.8	73	20	4/7	W	4.0	16.2	W	2/7	24.4	ENE	3/15	年

月	日照時間	日照率	日照率%	不照日照数	全天日照量	降水量				降雪の深さ				最深積雪				月			
						降水量				降雪の深さ				最深積雪				月			
						合計	最大日量	最大時間量	最大24時間量	合計	最大日量	最大時間量	最大24時間量	合計	最大日量	最大時間量	最大24時間量	月			
h	h	h	h	h	h	mm	mm	mm	mm	mm	mm	mm	mm	mm	mm	mm	mm	月			
1	225.6	72	2		41.0	36.5	6	15.5	6	3.5	6	36.5	6					1			
2	222.1	73	2		37.0	12.0	12	6.0	12	2.5	12	13.0	1					2			
3	174.9	47	5		121.0	22.5	28	12.5	28	4.5	28	29.5	28					3			
4	208.0	54	1		153.0	47.0	13	22.0	10	10.5	10	47.0	13					4			
5	147.9	34	4		444.0	101.0	22	41.5	2	19.0	2	145.5	22					5			
6	184.5	43	6		123.5	50.5	9	13.0	9	9.0	9	51.5	9					6			
7	288.7	66	0		139.5	44.5	14	15.5	16	13.0	16	53.0	14					7			
8	273.6	66	1		33.0	9.0	10	8.5	10	4.5	12	13.0	10					8			
9	213.3	58	0		233.5	65.5	4	48.0	18	14.5	18	90.0	4					9			
10	132.5	38	7		363.5	160.5	31	28.0	31	20.0	15	160.5	31					10			
11	194.4	62	3		90.0	50.5	9	16.5	9	9.0	9	70.5	1					11			
12	221.4	72	1		83.5	30.5	14	12.5	24	10.5	24	31.0	24					12			
年	2486.9	56	32		1862.5	160.5	10/31	48.0	9/18	20.0	10/15	160.5	10/31					年			

月	気 温 ℃										階 級 別 日 数										現 象 日 数															
	日最高					日平均					日最低					日 降 水 量 mm					日 最 深 積 雪 cm					日最大風速 m/s					平均雪量 10分比		日照 率%		雪 霽	
	≧35	≧30	≧25	<0	≧25	<0	≧25	<0	≧25	<0	≧0.0	≧0.5	≧1.0	≧10	≧30	≧50	≧70	≧100	≧0	≧5	≧10	≧20	≧50	≧100	≧10	≧15	≧20	≧30	<15	≧8.5	≧40	雪	霽	需		
1	0	0	0	0	0	0	0	0	0	10	5	3	1	1	0	0	0	0			5	1	0	0	0	1	0	0	0	27	2	0			2	
2	0	0	0	0	0	0	0	0	1	11	6	5	2	0	0	0	0	0			15	1	0	0	0	1	0	0	0	23	3	0			2	
3	0	0	0	0	0	0	0	0	0	18	12	11	5	0	0	0	0	0			12	0	0	0	0	3	15	2	0	3	0				3	
4	0	0	0	0	0	0	0	0	0	14	8	8	5	1	0	0	0	0			10	1	0	0	0	1	10	1	0	17	0	1			4	
5	0	0	1	0	0	0	0	0	0	21	14	14	9	6	3	1	1	0			7	0	0	0	0	0	7	0	0	14	0	6			5	
6	0	2	24	0	14	0	4	0	0	16	14	12	5	1	1	0	0	0			5	0	0	0	0	0	5	0	0	16	0	1			6	
7	0	25	31	0	31	0	15	0	0	18	11	10	4	3	0	0	0	0			1	0	0	0	0	0	1	0	0	26	0	0			7	
8	0	27	31	0	31	0	30	0	0	13	8	7	0	0	0	0	0	0			1	0	0	0	0	0	1	0	0	25	0	0			8	
9	0	11	30	0	24	0	10	0	0	19	14	14	7	3	1	0	0	0			4	1	0	0	0	0	4	1	0	20	0	0			9	
10	0	1	16	0	3	0	0	0	0	23	18	17	9	3	1	1	0	0			2	0	0	0	0	0	2	0	0	13	0	0			10	
11	0	0	0	0	0	0	0	0	0	12	7	5	2	1	1	0	0	0			5	0	0	0	0	0	5	0	0	21	0	0			11	
12	0	0	0	0	0	0	0	0	0	14	8	7	4	1	0	0	0	0			9	0	0	0	0	0	9	0	0	28	1	0			12	
年	0	66	133	0	103	0	59	1	189	125	113	53	20	7	2	2	2	2			76	4	0	0	0	0	4	0	0	245	7	8			年	

※ 起日の右の\*は、期間内に同じ値が二つ以上あり、起日の新しい方を極値としたことを示します。

## 2025年極値・順位更新表

(和歌山地方気象台及び潮岬特別地域気象観測所共に3位まで)

	地点名	要素名	順位	値	起日	統計開始
1月	和歌山	月間日照時間の多い方から	3	182.3 時間	–	1890年1月
2月	潮岬	月間日照時間の多い方から	2	222.1 時間	–	1913年2月
3月	和歌山	日最高気温の高い方から	1	24.6 °C	3月26日	1880年3月
	潮岬	日最高気温の高い方から	2	23.6 °C	3月26日	1913年3月
4月	該当事項はありません					
5月	潮岬	日最大10分間降水量	3	19 mm	5月2日	1939年5月
6月	和歌山	月平均気温の高い方から	1	25 °C	–	1880年6月
	潮岬	月平均気温の高い方から	1	24 °C	–	1913年6月
	潮岬	日最低気温の高い方から	3	25.2 °C	6月22日	1913年6月
7月	和歌山	月平均気温の高い方から	2	29.2 °C	–	1879年7月
	和歌山	月間日照時間の多い方から	1	321.5 時間	–	1890年7月
	潮岬	月平均気温の高い方から	1	27.4 °C	–	1913年7月
8月	和歌山	月平均気温の高い方から	3	29.9 °C	–	1879年8月
	和歌山	日最低気温の高い方から	1	29.0 °C	8月6日	1879年8月
	和歌山	日最低気温の高い方から	2	28.8 °C	8月5日	1879年8月
	潮岬	月平均気温の高い方から	3	28.2 °C	–	1913年8月
	潮岬	月降水量の少ない方から	3	33 mm	–	1913年8月
	潮岬	日最低気温の高い方から	1	28.4 °C	8月6日	1913年8月
9月	和歌山	月平均気温の高い方から	2	27.6 °C	–	1879年9月
	和歌山	日最低気温の高い方から	1	28.2 °C	9月1日	1889年9月
	和歌山	日最低気温の高い方から	3	27.7 °C	9月14日	1879年9月
	潮岬	月平均気温の高い方から	2	26.5 °C	–	1913年9月
10月	和歌山	月平均気温の高い方から	2	21.2 °C	–	1879年10月
	潮岬	日最高気温の高い方から	1	30 °C	10月9日	1913年10月
	潮岬	月平均気温の高い方から	3	21.6 °C	–	1913年10月
11月	該当事項はありません					
12月	該当事項はありません					

年	和歌山	月平均気温の高い方から	3	29.9 °C	2025年8月	1879年7月
	和歌山	月間日照時間の多い方から	2	321.5 時間	2025年7月	1889年8月
	和歌山	日最低気温の高い方から	1	29 °C	8月6日	1879年7月
	和歌山	日最低気温の高い方から	2	28.8 °C	8月5日	1879年7月
	和歌山	年平均気温の高い方から	2	18 °C	2025年	1879年1月
	和歌山	日最高気温25°C以上年間日数	2	153 日	2025年	1879年1月
	和歌山	日最高気温30°C以上年間日数	1	96 日	2025年	1879年1月
	和歌山	日最低気温25°C以上年間日数	1	72 日	2025年	1879年1月
	和歌山	日平均気温25°C以上年間日数	1	106 日	2025年	1879年1月
	潮岬	月平均気温の高い方から	3	28.2 °C	2025年8月	1913年1月
	潮岬	日最低気温の高い方から	1	28.4 °C	8月6日	1913年1月
	潮岬	年平均気温の高い方から	3	18.3 °C	2025年	1913年1月
	潮岬	日最高気温25°C以上年間日数	3	133 日	2025年	1913年1月
	潮岬	日最高気温30°C以上年間日数	1	66 日	2025年	1913年1月
	潮岬	日最低気温25°C以上年間日数	1	59 日	2025年	1913年1月
	潮岬	日平均気温25°C以上年間日数	1	103 日	2025年	1913年1月



# 2025年地域気象観測年報

かつらぎ（和歌山県）

月	気 温 (°C)											
	平 均			極 値				階級別日数（日）				
	日平均	日最高	日最低	最 高		最 低		日 最 低		日 最 高		
				値	日 時:分	値	日 時:分	<0°C	≥25°C	≥25°C	≥30°C	≥35°C
1	4.2	10.2	-0.1	16.4	19 14:24	-4.1	10 05:18	15	0	0	0	0
2	3.4	9.3	-1.2	15.6	15 13:50	-4.1	12 05:26	22	0	0	0	0
3	9.1	15.4	3.8	25.3	27 11:47	-2.0	20 05:51	8	0	3	0	0
4	14.2	21.7	7.7	29.6	19 13:55	1.4	05 06:01	0	0	6	0	0
5	18.2	24.5	13.0	31.2	21 12:03	5.1	08 05:27	0	0	15	2	0
6	23.4	29.3	18.6	35.3	18 13:27	11.6	02 04:24	0	0	25	14	1
7	27.5	34.9	22.6	37.0	10 13:08	20.1	19 05:26	0	0	31	30	19
8	28.3	35.1	23.6	38.5	31 13:29	22.3	22 05:44	0	4	31	30	21
9	25.4	31.9	21.0	37.1	01 12:53	15.7	30 05:43	0	0	30	20	3
10	18.9	24.4	15.0	31.8	07 14:04	5.2	29 06:11	0	0	16	3	0
11	11.0	17.6	6.2	21.8	17 12:37	2.9	30 07:03	0	0	0	0	0
12	7.3	13.5	2.4	21.5	20 13:49	-1.3	27 00:26	8	0	0	0	0
年	15.9	22.3	11.1	38.5	8/31 13:29	-4.1	2/12 05:26	53	4	157	99	44

月	風 速											最多 風向
	平均 (m/s)	極値 (m/s)						各階級の日数（日）				
		最 大			最 大 瞬 間			日最大風速 (m/s)				
		風速	風向	日 時:分	風速	風向	日 時:分	≥10m/s	≥15m/s	≥20m/s	≥30m/s	
1	1.8	7.1	北北東	25 14:34	13.2	西南西	07 12:58	0	0	0	0	北東
2	1.8	6.0	北	14 13:34	15.4	南西	07 22:01	0	0	0	0	西北西
3	2.1	9.1	北	30 19:36	14.3	北	30 19:13	0	0	0	0	北東
4	1.8	6.6	北	03 18:51	12.5	西南西	13 14:58	0	0	0	0	北東
5	1.7	6.0	北東	24 14:55	12.5	南西	10 13:57	0	0	0	0	北
6	1.4	4.1	東北東	23 17:36	9.5	南西	22 12:33	0	0	0	0	北
7	1.4	7.0	北東	25 16:08	13.0	北東	25 16:02	0	0	0	0	北
8	1.4	7.4	南東	18 16:28	13.1	東南東	18 16:25	0	0	0	0	北
9	1.5	6.2	北北東	03 18:33	11.0	北北東	03 18:09	0	0	0	0	北
10	1.9	7.8	北	08 18:29	12.9	北	08 18:48	0	0	0	0	北東
11	1.8	6.0	北北東	07 17:47	12.6	北	03 12:07	0	0	0	0	北東
12	1.8	7.4	北	12 03:55	14.4	北	12 13:25	0	0	0	0	北東
年	1.7	9.1	北	3/30 19:36	15.4	南西	2/07 22:01	0	0	0	0	北東

月	降水量 (mm)												
	合計	日最大		1時間最大		10分間最大		各階級の日数					
		値	日	値	日 時:分	値	日 時:分	≧1mm	≧10mm	≧30mm	≧50mm	≧70mm	≧100mm
1	28.0	15.0	06	3.5	06 14:17	1.0	19 21:43	5	1	0	0	0	0
2	39.0	10.5	01	3.0	01 19:10	1.0	23 22:30	10	1	0	0	0	0
3	98.0	28.5	28	16.5	28 03:54	6.0	28 03:28	13	4	0	0	0	0
4	81.0	22.0	28	7.5	14 19:14	2.5	10 20:52	9	4	0	0	0	0
5	176.0	43.5	17	25.5	17 11:50	9.0	17 11:23	12	6	2	0	0	0
6	259.0	50.5	26	34.0	26 15:14	14.5	26 15:07	10	9	4	1	0	0
7	92.0	56.5	17	18.5	17 05:48	8.0	25 16:20	5	3	1	1	0	0
8	54.0	24.5	11	19.0	11 02:50	6.5	25 16:08	5	2	0	0	0	0
9	112.5	48.0	05	18.5	03 19:18	11.0	03 18:30	9	3	1	0	0	0
10	93.0	38.5	31	7.5	31 17:30	3.0	15 03:42	14	3	1	0	0	0
11	40.0	16.5	09	4.0	09 17:14	3.0	09 16:24	8	2	0	0	0	0
12	51.5	27.0	21	6.0	21 11:59	2.5	21 11:07	8	1	0	0	0	0
年	1124.0	56.5	7/17	34.0	6/26 15:14	14.5	6/26 15:07	108	39	9	2	0	0

月	日照 時間 (h)	湿度 (%)		
		平均	最小	
			値	日
1	159.9	72	32	28
2	117.0	71	25	15
3	148.3	72	20	23
4	204.9	69	17	26
5	142.9	75	15	5
6	199.9	80	29	19
7	294.1	78	40	15
8	258.2	76	37	31
9	181.1	79 )	35 )	22
10	118.9 )	81	34	2
11	163.1	80	27	30
12	139.0	77	31	19
年	2127.3	76	15	5/5

# 2025年地域気象観測年報

## 友ヶ島

月	気 温 (°C)											
	平 均			極 値				階級別日数 (日)				
				最 高		最 低		日 最 低		日 最 高		
	日平均	日最高	日最低	値	日 時:分	値	日 時:分	<0°C	≥25°C	≥25°C	≥30°C	≥35°C
1	7.1	11.3	4.5	14.7	02 13:21	0.1	10 04:32	0	0	0	0	0
2	5.7	10.6	2.7	15.5	26 13:36	-1.1	08 03:46	2	0	0	0	0
3	10.2	14.8	7.2	24.0	23 15:54	2.4	20 04:20	0	0	0	0	0
4	14.7	19.9	11.3	24.4	21 15:58	7.6	16 03:45	0	0	0	0	0
5	18.2	22.8	15.3	27.4	22 14:57	11.1	03 04:59	0	0	5	0	0
6	23.0	26.9	20.6	33.1	19 15:53	16.5	03 05:58	0	0	21	7	0
7	27.7	32.9	24.8	37.2	07 15:03	22.4	15 05:28	0	17	31	26	4
8	28.5	34.1	25.8	37.8	02 14:43	23.7	09 05:20	0	28	31	29	16
9	26.3	31.2	23.6	35.7	01 11:03	20.0	28 05:20	0	10	30	21	2
10	21.0	24.7	18.6	31.7	14 12:24	11.6	22 11:44	0	0	16	2	0
11	15.0	18.5	12.4	22.4	17 13:40	9.3	19 09:05	0	0	0	0	0
12	10.5	14.7	7.5	21.4	01 13:17	3.9	27 07:14	0	0	0	0	0
年	17.3	21.9	14.5	37.8	8/2 14:43	-1.1	2/08 03:46	2	55	134	85	22

月	風 速											最多 風向
	平均 (m/s)	極値 (m/s)						各階級の日数 (日)				
		最 大			最 大 瞬 間			日最大風速 (m/s)				
		風速	風向	日 時:分	風速	風向	日 時:分	≥10m/s	≥15m/s	≥20m/s	≥30m/s	
1	3.8	11.6	南南西	29 04:57	19.0	北西	28 02:23	4	0	0	0	北西
2	4.0	19.3	南	12 17:02	22.7	南	12 16:32	6	1	0	0	北西
3	4.4	18.6	南	27 20:43	24.0	北西	17 04:15	12	2	0	0	北
4	4.7	20.6	南	14 15:36	26.4	南	14 15:21	15	4	1	0	南
5	4.7	20.9	南南東	17 08:12	26.8	南	17 08:08	18	4	1	0	南 )
6	5.4	20.0	南	14 23:00	25.2	南	14 22:54	16	5	1	0	南
7	5.6	18.3	南	17 08:04	22.8	南	17 07:44	21	3	0	0	南
8	5.8	22.3	南	11 02:37	27.6	南	11 01:23	9	3	2	0	南 )
9	4.3	14.9	南	05 03:53	22.4	南	05 03:45	10	0	0	0	南
10	3.3	11.2	南	14 22:07	16.5	北	08 17:51	3	0	0	0	北東
11	3.0	14.6	南	09 13:22	19.8	北西	28 01:34	4	0	0	0	西北西
12	3.6	14.2	南	17 14:29	23.0	北西	26 09:30	7	0	0	0	北西
年	4.4	22.3	南	8/11 02:37	27.6	南	8/11 01:23	125	22	5	0	南 )

月	降水量 (mm)												
	合計	日最大		1時間最大		10分間最大		各階級の日数					
		値	日	値	日 時:分	値	日 時:分	≥1mm	≥10mm	≥30mm	≥50mm	≥70mm	≥100mm
1	34.0	25.0	06	6.5	06 11:37	1.5	06 11:39	2	1	0	0	0	0
2	34.0	16.0	01	3.5	01 19:30	1.0	23 21:05	6	1	0	0	0	0
3	71.0	14.0	11	9.0	03 09:42	2.5	28 02:02	11	4	0	0	0	0
4	58.0	24.5	13	13.0	13 13:34	3.0	13 13:21	8	2	0	0	0	0
5	176.5	49.5	24	19.5	24 22:16	5.0	24 21:31	10	6	2	0	0	0
6	182.5	43.0	10	11.0	03 07:39	5.5	14 13:10	10	6	3	0	0	0
7	105.5	48.0	17	24.0	14 23:33	11.5	14 23:01	5	3	2	0	0	0
8	29.5	10.0	11	7.0	11 01:09	3.5	08 20:45	6	1	0	0	0	0
9	114.5	48.0	05	13.5	11 03:23	6.5	05 02:33	9	3	2	0	0	0
10	93.5	53.0	31	10.5	31 15:39	5.0	14 20:50	12	1	1	1	0	0
11	36.0	24.0	09	8.0	09 11:43	2.5	09 11:07	4	1	0	0	0	0
12	53.5	16.0	14	5.5	14 04:21	2.5	21 06:14	6	3	0	0	0	0
年	988.5	53.0	10/31	24.0	7/14 23:33	11.5	7/14 23:01	89	32	10	1	0	0

月	日照 時間 (h)	湿度 (%)		
		平均	最小	
			値	日
1	203.5	63	29	28
2	180.1	64	34	5
3	174.7	71	22	23
4	217.9	72	22	26
5	168.2	79	26	13
6	196.7	84	30	4
7	313.6	82	44	6
8	265.9	84	45	2
9	185.3	81	46	22
10	147.5 )	75	42	28
11	182.6	67	40	28
12	168.2	68	40	9
年	2404.2	74	22	4/26

# 2025年地域気象観測年報

## 高野山

月	気 温 (°C)											
	平 均			極 値				階級別日数 (日)				
	日平均	日最高	日最低	最 高 値	日 時:分	最 低 値	日 時:分	日 最 低	日 最 高	日 最 低	日 最 高	日 最 高
1	-0.4	3.7	-3.5	10.1	23 14:50	-8.0	10 04:50	<0°C	≥25°C	≥25°C	≥30°C	≥35°C
2	-1.6	2.5	-5.3	10.0	12 22:16	-9.5	23 02:25	0	0	0	0	0
3	5.2	10.7	0.2	20.2	25 14:44	-8.6	20 05:52	27	0	0	0	0
4	10.1	16.6	4.0	24.1	19 14:15	-2.0	05 05:55	16	0	0	0	0
5	14.4	19.9	9.7	28.0	20 15:04	1.2	08 05:30	5	0	0	0	0
6	20.0	25.3	15.7	31.2	18 12:55	8.2	02 05:03	0	0	2	0	0
7	23.6	29.7	19.2	32.3	30 15:08	16.9	28 05:26	0	0	16	2	0
8	24.1	29.7	20.4	32.7	04 12:21	18.8	31 05:21	0	0	30	17	0
9	21.6	26.9	17.7	32.2	02 14:08	12.4	28 02:18	0	0	29	18	0
10	15.4	19.7	12.0	25.8	11 13:13	2.1	30 01:12	0	0	20	6	0
11	7.3	12.3	3.1	16.6	09 16:43	-1.4	23 05:28	0	0	3	0	0
12	3.2	8.2	-1.2	16.1	20 14:18	-4.5	27 00:07	6	0	0	0	0
年	11.9	17.1	7.7	32.7	8/4 12:21	-9.5	2/23 02:25	24	0	0	0	0

月	風 速											最多 風向
	平均 (m/s)	極値 (m/s)						各階級の日数 (日)				
		最 大			最 大 瞬 間			日最大風速 (m/s)				
		風速	風向	日 時:分	風速	風向	日 時:分	≥10m/s	≥15m/s	≥20m/s	≥30m/s	
1	1.5	4.4	北西	15 15:30	11.4	南南西	08 12:37	0	0	0	0	西北西
2	1.6	5.8	南東	12 16:10	13.4	西北西	17 09:06	0	0	0	0	西北西
3	1.7	8.4	南南東	04 18:08	18.5	南東	04 18:00	0	0	0	0	南東
4	1.6	8.2	南南東	13 09:49	17.0	南南東	13 09:43	0	0	0	0	南東
5	1.8	8.9	南東	10 00:38	16.2	東南東	10 00:35	0	0	0	0	南東
6	1.6	5.9	南東	14 22:15	12.4	東南東	03 10:02	0	0	0	0	南東
7	1.6	6.7	東南東	03 15:46	14.4	東	03 15:42	0	0	0	0	南東 )
8	1.5	6.6	南東	11 01:07	14.8	南南東	11 01:00	0	0	0	0	南東
9	1.4	4.6	東南東	24 10:34	10.1	東南東	10 11:22	0	0	0	0	南東
10	1.6	5.7	南東	18 03:06	10.6	南	25 16:52	0	0	0	0	南東
11	1.3	5.0	南東	09 02:36	10.1	北北西	10 07:12	0	0	0	0	南東
12	1.4	5.3	南南東	13 23:50	15.6	西北西	04 01:24	0	0	0	0	南東
年	1.6	8.9	南東	5/10 00:38	18.5	南東	3/4 18:00	0	0	0	0	南東)

月	降水量 (mm)												
	合計	日最大		1時間最大		10分間最大		各階級の日数					
		値	日	値	日 時:分	値	日 時:分	≥1mm	≥10mm	≥30mm	≥50mm	≥70mm	≥100mm
1	58.0	17.5	06	3.5	06 14:08	1.0	29 11:00	13	1	0	0	0	0
2	68.5	12.5	01	3.0	23 23:14	1.5	12 23:47	17	1	0	0	0	0
3	133.5	28.5	28	14.0	28 03:50	4.0	28 03:36	15	5	0	0	0	0
4	102.0	21.5	28	11.0	14 19:34	4.5	14 18:44	10	6	0	0	0	0
5	218.0	40.5	06	9.0	22 06:37	4.0	22 05:58	12	8	2	0	0	0
6	291.0	52.0	11	17.0	25 14:58	12.0	25 14:19	12	10	4	1	0	0
7	182.0	59.0	17	31.0	03 16:35	17.0	08 11:27	8	6	2	1	0	0
8	111.5	39.5	11	21.5	11 03:26	7.0	18 16:19	8	5	1	0	0	0
9	138.5	59.5	05	23.0	05 05:25	9.0	21 02:42	9	6	1	1	0	0
10	161.0	49.5	31	24.5	15 02:39	12.0	15 02:14	15	5	1	0	0	0
11	36.0	10.0	09	3.0	09 14:42	1.0	25 18:41	7	1	0	0	0	0
12	64.5	27.0	21	5.5	21 12:04	2.5	21 13:20	11	3	0	0	0	0
年	1564.5	59.5	9/5	31.0	7/03 16:35	17.0	7/08 11:27	137	57	11	3	0	0

月	日照 時間 (h)	湿度 (%)		
		平均	最小	
			値	日
1	109.8	82	36	19
2	77.8	82	28	15
3	138.3	77	12	15
4	191.8	74	17	26
5	129.3	78	20	5
6	174.4	81	18	7
7	242.6	82	40	6
8	190.1	82	40	4
9	141.9	83	31	6
10	96.0 )	86	34	23
11	133.8	84	25	30
12	109.7	85	25	19
年	1735.5	81	12	3/15

# 2025年地域気象観測年報

## 清水

月	気 温 (°C)											
	平 均			極 値				階級別日数 (日)				
	日平均	日最高	日最低	最 高		最 低		日 最 低		日 最 高		
				値	日 時:分	値	日 時:分	<0°C	≥25°C	≥25°C	≥30°C	≥35°C
1	2.8	8.4	-1.6	15.0	19 13:04	-5.4	10 04:55	25	0	0	0	0
2	2.3	7.5	-2.1	14.4	15 12:50	-5.0	23 05:41	23	0	0	0	0
3	8.2	14.7	2.8	24.4	25 14:15	-3.0	10 06:42	8	0	0	0	0
4	13.2	20.2	6.8	28.8	19 13:24	0.2	05 06:03	0	0	3	0	0
5	17.5	23.5	12.5	30.0	20 13:35	4.9	08 05:30	0	0	9	1	0
6	22.8	28.3	18.1	34.4	18 12:13	10.7	05 04:46	0	0	26	11	0
7	26.2	32.9	21.6	35.7	07 13:46	19.2	19 05:06	0	0	31	30	1
8	26.6	32.6	22.7	36.6	31 12:32	21.0	22 05:20	0	1	31	27	2
9	24.4	30.8	20.3	35.4	02 13:21	14.6	28 05:25	0	0	30	19	3
10	18.3	23.8	14.4	30.7	08 13:27	4.1	30 06:23	0	0	14	1	0
11	9.8	16.7	4.7	20.9	08 12:36	-0.1	23 06:22	1	0	0	0	0
12	5.8	12.5	0.7	20.3	01 12:55	-2.8	06 06:58	16	0	0	0	0
年	14.8	21.0	10.1	36.6	8/31 12:32	-5.4	1/10 04:55	73	1	144	89	6

月	風 速											最多 風向
	平均 (m/s)	極値 (m/s)						各階級の日数 (日)				
		最 大			最 大 瞬 間			日最大風速 (m/s)				
		風速	風向	日 時:分	風速	風向	日 時:分	≥10m/s	≥15m/s	≥20m/s	≥30m/s	
1	1.2	6.7	西北西	31 14:20	13.3	西北西	29 10:41	0	0	0	0	南南東
2	1.4	8.3	北西	07 19:34	22.7	北北西	07 19:34	0	0	0	0	西北西
3	1.3	7.1	西北西	03 08:57	12.4	西	03 08:51	0	0	0	0	西北西
4	1.3	6.4	北西	24 09:24	15.7	北西	17 15:48	0	0	0	0	西北西
5	1.3	7.2	西北西	30 11:19	14.4	西北西	17 09:58	0	0	0	0	西北西
6	1.2	6.3	北西	11 10:40	14.2	西北西	14 18:15	0	0	0	0	西北西
7	1.1	4.9	南東	15 12:42	13.6	南東	14 17:46	0	0	0	0	西北西
8	1.1	5.3	西北西	02 12:37	11.7	西北西	02 11:52	0	0	0	0	西北西
9	1.0	5.1	西北西	27 12:38	10.1	西北西	18 12:42	0	0	0	0	西北西
10	1.0	6.7	西北西	29 13:29	11.3	北西	29 13:20	0	0	0	0	西北西
11	0.9	7.8	西北西	10 12:24	14.2	北西	10 11:57	0	0	0	0	南南東
12	1.0	6.3	西北西	18 13:39	13.2	北北西	26 09:04	0	0	0	0	南東
年	1.2	8.3	北西	2/7 19:34	22.7	北北西	2/07 19:34	0	0	0	0	西北西

月	降水量 (mm)												
	合計	日最大		1時間最大		10分間最大		各階級の日数					
		値	日	値	日 時:分	値	日 時:分	≥1mm	≥10mm	≥30mm	≥50mm	≥70mm	≥100mm
1	46.0	30.5	06	6.5	06 13:12	1.5	06 13:12	7	1	1	0	0	0
2	44.0	9.5	01	5.5	07 21:43	1.5	07 21:17	11	0	0	0	0	0
3	112.0	27.0	28	18.5	28 03:34	5.0	28 03:19	14	3	0	0	0	0
4	115.5	25.5	10	15.0	10 19:48	4.5	15 13:50	11	5	0	0	0	0
5	230.0	44.0	24	11.5	02 09:22	3.5	24 23:21	12	7	4	0	0	0
6	324.0	77.5	11	28.0	11 06:51	10.5	11 06:05	10	8	4	2	1	0
7	119.5	64.5	17	20.0	14 21:52	9.5	14 21:30	5	2	2	1	0	0
8	165.5	45.5	11	27.5	16 15:07	12.0	16 14:50	11	5	1	0	0	0
9	119.0	60.5	05	20.0	05 01:05	7.5	05 01:00	7	4	1	1	0	0
10	119.0	46.0	31	9.0	31 16:52	6.0	18 23:05	14	3	1	0	0	0
11	38.0	14.5	09	3.5	27 15:51	1.5	27 15:14	6	1	0	0	0	0
12	59.0	24.0	21	5.0	24 03:06	3.0	21 12:59	8	2	0	0	0	0
年	1491.5	77.5	6/11	28.0	6/11 06:51	12.0	8/16 14:50	116	41	14	4	1	0

月	日照 時間 (h)	湿度 (%)		
		平均	最小	
			値	日
1	133.5	79	33	19
2	93.6	74	19	15
3	140.2	78	17	14
4	203.5	75	16	26
5	131.5	78	17	5
6	174.4	81	22	7
7	245.5	81	41	26
8	230.7	83	35	31
9	156.0	83	29	22
10	111.0	85	38	23
11	148.3	86	40	22
12	129.7	83	39	7
年	1897.9	81	16	4/26

# 2025年地域気象観測年報

## 龍神

月	気 温 (°C)											
	平 均			極 値				階級別日数 (日)				
	日平均	日最高	日最低	最 高 値	日 時:分	最 低 値	日 時:分	日 最 低		日 最 高		
								<0°C	≥25°C	≥25°C	≥30°C	≥35°C
1	2.3	8.4	-1.9	14.9	24 14:00	-4.7	10 05:09	28	0	0	0	0
2	1.2	6.8	-2.6	15.3	27 12:58	-5.7	23 06:32	24	0	0	0	0
3	8.1	14.6	2.9	24.4	26 13:16	-3.0	20 06:24	10	0	0	0	0
4	12.5	20.0	6.5	27.7	21 12:39	0.4	05 06:02	0	0	4	0	0
5	16.7	22.5	11.9	27.7	21 11:41	4.8	08 05:24	0	0	5	0	0
6	21.7	27.5	17.4	35.2	18 13:35	9.9	05 05:16	0	0	20	9	1
7	25.3	32.1	20.8	35.5	30 12:35	19.1	28 06:04	0	0	30	26	2
8	25.6	31.9	21.9	36.7	02 13:00	20.6	09 05:54	0	0	31	27	4
9	23.4	29.4	19.7	33.9	02 13:13	13.7	30 06:04	0	0	27	14	0
10	17.9	22.7	14.5	28.9	08 11:08	4.3	29 06:13	0	0	12	0	0
11	9.2	16.1	4.7	20.7	17 13:06	0.3	29 06:16	0	0	0	0	0
12	5.4	11.8	0.9	17.5	08 12:26	-2.6	28 07:07	16	0	0	0	0
年	14.1	20.3	9.7	36.7	8/02 13:00	-5.7	2/23 06:32	78	0	129	76	7

月	風 速												最多 風向
	平均 (m/s)	極値 (m/s)						各階級の日数 (日)					
		最 大			最 大 瞬 間			日最大風速 (m/s)					
		風速	風向	日 時:分	風速	風向	日 時:分	≥10m/s	≥15m/s	≥20m/s	≥30m/s		
1	1.3	6.1	南西	25 14:15	14.3	北東	03 14:12	0	0	0	0	北西	
2	1.3	7.1	東	07 13:36	14.8	東	07 13:27	0	0	0	0	北西	
3	1.7	7.2	東北東	18 16:53	13.9	東南東	21 11:28	0	0	0	0	北西	
4	1.5	8.0	東北東	17 11:03	16.4	東南東	14 18:41	0	0	0	0	北西	
5	1.6	9.3	東北東	24 23:44	18.3	東北東	17 12:00	0	0	0	0	西北西	
6	1.5	6.3	東北東	15 03:13	14.3	東	11 04:03	0	0	0	0	西北西	
7	1.4	9.2	東北東	14 15:34	16.7	東	14 15:27	0	0	0	0	西北西	
8	1.4	6.2	東北東	04 13:24	12.8	北東	11 03:42	0	0	0	0	西北西	
9	1.2	7.0	東北東	05 04:47	12.0	東	05 04:44	0	0	0	0	西北西	
10	1.2	5.8	西南西	06 11:17	11.0	南西	06 11:04	0	0	0	0	西北西	
11	1.2	5.0	東北東	27 12:37	12.0	東	10 13:50	0	0	0	0	北西	
12	1.3	6.4	東北東	17 12:36	12.9	南南東	04 00:26	0	0	0	0	北西	
年	1.4	9.3	東北東	5/24 23:44	18.3	東北東	5/17 12:00	0	0	0	0	北西	

月	降水量 (mm)												
	合計	日最大		1時間最大		10分間最大		各階級の日数					
		値	日	値	日 時:分	値	日 時:分	≥1mm	≥10mm	≥30mm	≥50mm	≥70mm	≥100mm
1	45.0	27.5	06	7.0	06 13:10	1.5	06 13:03	7	1	0	0	0	0
2	64.0	11.0	02	3.0	16 03:48	1.0	12 21:30	13	1	0	0	0	0
3	158.5	41.5	28	20.0	28 03:55	6.5	27 13:37	13	4	2	0	0	0
4	169.0	37.0	23	13.0	10 20:03	5.0	10 19:23	11	6	1	0	0	0
5	357.5	87.5	24	28.0	24 22:32	6.0	24 21:57	14	10	4	2	1	0
6	509.0	136.5	11	34.5	11 04:42	15.0	11 05:49	14	9	7	3	3	1
7	318.0	130.0	17	35.0	03 13:58	16.0	03 13:21	9	6	4	2	1	1
8	353.0	142.5	11	56.5	11 03:56	18.5	11 03:44	15	5	4	2	2	1
9	223.0	56.0	05	18.5	13 12:47	11.0	11 04:19	10	6	4	1	0	0
10	181.5	44.5	31	21.0	11 09:24	9.0	11 08:44	14	7	1	0	0	0
11	59.5	31.0	09	12.5	09 14:49	6.0	27 23:17	6	2	1	0	0	0
12	55.5	25.0	21	4.5	21 12:49	1.5	21 12:36	8	1	0	0	0	0
年	2493.5	142.5	8/11	56.5	8/11 03:56	18.5	8/11 03:44	134	58	28	10	7	3

月	日照 時間 (h)	湿度 (%)		
		平均	最小	
			値	日
1	177.4	82	28	24
2	125.8	82	20	27
3	144.0	82	13	14
4	201.4	83	11	21
5	125.0	89	16	5
6	161.3	91	18	7
7	240.7	90	35	6
8	204.2	93	36	3
9	168.9	93	27	27
10	110.2 )	94	41	29
11	165.3	92	32	17
12	164.9	89	33	9
年	1989.1	88	11	4/21

# 2025年地域気象観測年報

川辺

月	気 温 (°C)												
	平 均			極 値				階級別日数 (日)					
				最 高		最 低		日 最 低		日 最 高			
	日平均	日最高	日最低	値	日 時:分	値	日 時:分	<0°C	≥25°C	≥25°C	≥30°C	≥35°C	
1	6.2	10.4	2.7	16.4	19 13:45	-0.6	09 01:36	4	0	0	0	0	
2	5.0	9.4	1.2	14.9	28 15:47	-2.3	23 05:25	7	0	0	0	0	
3	10.6	15.9	6.2	25.6	26 15:27	-0.4	20 05:23	1	0	1	0	0	
4	15.0	20.7	9.8	28.5	19 13:05	2.8	05 05:53	0	0	2	0	0	
5	18.7	23.6	14.5	27.6	22 15:14	8.6	05 03:37	0	0	9	0	0	
6	23.6	28.1	19.9	32.9	19 14:46	14.0	05 04:23	0	0	23	10	0	
7	27.1	32.7	23.1	35.3	06 13:43	22.0	13 04:36	0	0	31	29	3	
8	28.1	33.5	24.7	36.9	30 13:29	22.7	09 05:52	0	10	31	28	9	
9	26.1	31.3	22.7	36.1	02 12:34	18.4	28 05:01	0	1	30	22	1	
10	20.4	25.0	17.0	31.5	08 13:23	8.7	30 06:02	0	0	19	1	0	
11	13.4	18.3	9.1	22.0	17 13:27	5.1	29 06:35	0	0	0	0	0	
12	9.4	14.3	5.0	21.4	01 12:30	1.5	13 07:02	0	0	0	0	0	
年	17.0	21.9	13.0	36.9	8/30 13:29	-2.3	2/23 05:25	12	11	146	90	13	

月	風 速												最多 風向
	平均 (m/s)	極 値 (m/s)						各階級の日数 (日)					
		最 大			最 大 瞬 間			日最大風速 (m/s)					
		風速	風向	日 時:分	風速	風向	日 時:分	≥10m/s	≥15m/s	≥20m/s	≥30m/s		
1	2.8	8.9	西北西	07 11:30	17.7	北西	07 13:26	0	0	0	0	北西	
2	3.1	10.6	西北西	05 17:59	18.4	北西	05 17:52	1	0	0	0	北西	
3	2.5	10.3	北西	17 01:55	19.2	西北西	17 08:59	1	0	0	0	北北西	
4	2.5	11.1	北西	15 13:54	18.9	北西	15 13:47	1	0	0	0	東南東	
5	2.4	8.5	東南東	24 18:50	16.8	東南東	24 15:59	0	0	0	0	東南東	
6	2.0	6.5	北西	01 13:37	13.1	南南東	15 03:01	0	0	0	0	東南東	
7	1.9	7.7	南東	17 06:10	17.0	東南東	14 12:34	0	0	0	0	東南東	
8	1.9	6.1	南南東	11 01:46	13.9	南南東	11 01:40	0	0	0	0	東南東	
9	1.8	6.4	西	05 10:37	13.9	南東	05 03:31	0	0	0	0	東南東	
10	1.8	6.6	北西	27 10:41	14.1	北	09 03:37	0	0	0	0	北北西	
11	2.0	7.6	北西	18 16:12	16.2	北西	10 10:14	0	0	0	0	北北西	
12	2.5	9.6	北西	26 08:49	19.8	北西	04 01:25	0	0	0	0	北西	
年	2.3	11.1	北西	4/15 13:54	19.8	北西	12/04 01:25	3	0	0	0	東南東	

月	降水量 (mm)												
	合計	日最大		1時間最大		10分間最大		各階級の日数					
		値	日	値	日 時:分	値	日 時:分	≥1mm	≥10mm	≥30mm	≥50mm	≥70mm	≥100mm
1	71.5	68.0	06	17.5	06 11:49	4.0	06 10:57	3	1	1	1	0	0
2	29.5	8.0	02	3.0	16 02:26	1.0	16 02:13	5	0	0	0	0	0
3	98.5	26.0	28	17.0	28 03:38	4.5	28 02:56	11	4	0	0	0	0
4	132.0	34.5	13	16.0	14 19:08	8.5	06 06:56	10	6	1	0	0	0
5	208.0	54.0	24	25.5	24 21:48	6.0	02 03:47	10	6	3	1	0	0
6	288.5	99.5	11	37.0	24 01:19	15.0	11 03:59	9	6	4	2	1	0
7	197.5	95.5	17	36.5	14 15:26	15.0	17 06:06	7	2	2	2	2	0
8	43.0	22.5	11	9.0	11 02:20	3.0	11 02:00	5	2	0	0	0	0
9	154.5	47.0	04	22.5	05 00:19	10.0	05 06:07	5	4	3	0	0	0
10	132.0	53.5	31	13.0	31 17:11	3.5	11 09:45	13	6	1	1	0	0
11	59.5	40.0	09	14.5	09 14:09	5.0	09 14:11	5	1	1	0	0	0
12	64.0	31.0	21	8.0	24 02:31	2.5	21 13:32	5	3	1	0	0	0
年	1478.5	99.5	6/11	37.0	6/24 01:19	15.0	7/17 06:06	88	41	17	7	3	0

月	日照 時間 (h)	湿度 (%)		
		平均	最小	
			値	日
1	197.8	62	33	3
2	154.1	62	22	25
3	161.0	68	14	15
4	213.8	70	17	26
5	142.7	76	20	5
6	178.5	82	26	5
7	285.1	82	41	6
8	250.6	82	33	3
9	194.9	79	36	27
10	130.9 )	77	35	23
11	173.7	70	35	30
12	180.1	69	36	3
年	2263.2	73	14	3/15

# 2025年地域気象観測年報

## 栗栖川

月	気 温(℃)												
	平 均			極 値				階級別日数(日)					
	日平均	日最高	日最低	最 高 値	日 時:分	最 低 値	日 時:分	日 最 低		日 最 高			
								<0℃	≥25℃	≥25℃	≥30℃	≥35℃	
1	4.1	12.1	-1.4	18.1	24 13:42	-4.1	18 07:34	24	0	0	0	0	
2	3.2	10.2	-2.0	17.4	27 12:32	-5.3	23 06:01	22	0	0	0	0	
3	9.9	17.3	3.7	27.0	26 14:59	-3.1	20 06:19	10	0	1	0	0	
4	13.8	21.9	7.3	28.4	19 12:59	0.3	05 05:50	0	0	5	0	0	
5	17.9	24.3	12.8	28.3	20 12:30	5.3	08 05:01	0	0	14	0	0	
6	22.9	28.7	18.4	34.8	18 10:56	10.1	05 05:05	0	0	25	13	0	
7	26.4	33.1	21.8	35.5	05 14:37	19.6	30 05:51	0	0	31	30	3	
8	27.0	33.4	23.3	36.7	03 13:45	20.7	01 05:32	0	3	31	28	6	
9	25.1	31.7	20.9	34.9	15 14:10	14.6	30 06:12	0	0	30	22	0	
10	19.5	25.3	15.5	31.9	08 12:27	5.0	29 06:51	0	0	17	3	0	
11	10.6	19.3	4.8	24.3	17 12:37	0.4	30 06:34	0	0	0	0	0	
12	6.8	15.2	1.0	21.5	01 12:52	-3.0	28 07:23	16	0	0	0	0	
年	15.6	22.7	10.5	36.7	8/03 13:45	-5.3	2/23 06:01	72	3	154	96	9	

月	風 速												最多 風向
	平均 (m/s)	極値 (m/s)						各階級の日数 (日)					
		最 大			最 大 瞬 間			日最大風速 (m/s)					
		風速	風向	日 時:分	風速	風向	日 時:分	≥10m/s	≥15m/s	≥20m/s	≥30m/s		
1	1.3	6.1	西北西	09 11:51	17.2	西北西	30 13:55	0	0	0	0	北北東	
2	1.4	6.5	西北西	17 11:36	14.9	西北西	17 11:31	0	0	0	0	西北西	
3	1.5	9.7	東北東	16 01:50	22.0	東北東	16 03:11	0	0	0	0	北北東	
4	1.3	6.3	南南西	17 11:22	14.0	南	14 18:30	0	0	0	0	南南西	
5	1.3	7.6	南	17 10:16	17.5	南	24 23:19	0	0	0	0	南南西	
6	1.3	6.5	南	15 02:10	15.2	南南西	15 03:54	0	0	0	0	南南西	
7	1.2	5.9	東南東	03 13:06	14.8	北西	03 13:11	0	0	0	0	南南西	
8	1.3	7.2	南	11 00:50	16.2	南	11 00:42	0	0	0	0	南南西	
9	1.1	5.0	南南西	10 12:51	11.9	南	05 04:50	0	0	0	0	南南西	
10	1.0	5.1	西北西	13 11:18	11.7	東	31 03:54	0	0	0	0	北北東	
11	0.9	5.9	西北西	28 12:42	12.2	西北西	28 12:01	0	0	0	0	北北東	
12	1.1	5.5	北北東	12 13:32	14.0	西	03 15:50	0	0	0	0	北北東	
年	1.2	9.7	東北東	3/16 01:50	22.0	東北東	3/16 03:11	0	0	0	0	北北東	

月	降水量(mm)												
	合計	日最大		1時間最大		10分間最大		各階級の日数					
		値	日	値	日 時:分	値	日 時:分	≥1mm	≥10mm	≥30mm	≥50mm	≥70mm	≥100mm
1	34.0	28.5	06	6.0	06 14:14	1.5	06 14:01	4	1	0	0	0	0
2	57.0	15.5	12	8.5	12 20:05	2.0	12 19:31	9	2	0	0	0	0
3	127.5	37.5	03	17.0	03 09:05	6.0	03 08:23	12	3	1	0	0	0
4	227.5	67.0	23	22.0	11 16:36	17.0	11 16:26	12	8	1	1	0	0
5	302.5	81.5	24	32.0	24 22:12	7.0	24 22:11	16	9	2	1	1	0
6	405.0	149.0	23	71.5	24 00:01	16.0	23 23:42	12	8	4	3	2	1
7	289.5	127.5	17	40.0	03 13:57	20.0	03 13:13	8	6	4	1	1	1
8	271.5	97.0	11	28.0	11 08:27	16.0	15 15:24	15	8	2	2	1	0
9	187.5	70.0	05	18.5	05 08:00	10.5	11 03:25	9	4	3	1	1	0
10	146.5	47.0	31	16.0	11 09:10	8.0	15 01:52	13	5	1	0	0	0
11	87.5	64.0	09	21.5	09 14:44	5.0	09 14:38	7	1	1	1	0	0
12	57.0	26.5	21	4.5	21 13:01	2.0	25 10:37	8	1	0	0	0	0
年	2193.0	149.0	6/23	71.5	6/24 00:01	20.0	7/03 13:13	125	56	19	10	6	2

月	日照 時間 (h)	湿度(%)		
		平均	最小	
			値	日
1	202.9	75	26	25
2	165.0	76	21	15
3	156.1	80	18	23
4	204.9	82	16	26
5	135.1	86	17	4
6	168.7	90	24	7
7	263.9	89	44	6
8	230.4	92	38	3
9	171.8	90	33	27
10	121.4 )	92	35	17
11	176.6	89	37	24
12	171.1	86	29	16
年	2167.9	86	16	4/26

# 2025年地域気象観測年報

新宮

月	気 温 (°C)												
	平 均			極 値				階級別日数 (日)					
	日平均	日最高	日最低	最 高		最 低		日 最 低		日 最 高			
				値	日 時:分	値	日 時:分	<0°C	≥25°C	≥25°C	≥30°C	≥35°C	
1	7.9	12.9	3.8	16.5	20 13:56	-0.4	11 05:04	1	0	0	0	0	
2	6.7	11.7	2.4	16.8	13 01:23	-1.8	07 06:31	6	0	0	0	0	
3	13.0	17.5	8.8	29.3	26 13:02	1.4	20 02:56	0	0	4	0	0	
4	16.6	21.3	12.2	26.5	23 13:16	6.5	16 05:07	0	0	5	0	0	
5	19.8	23.9	16.2	30.8	20 14:47	12.2	05 04:29	0	0	11	1	0	
6	24.6	28.6	21.1	34.8	15 12:59	15.4	01 01:28	0	0	26	9	0	
7	27.5	31.1	24.7	35.2	05 15:22	23.5	04 04:59	0	10	31	26	1	
8	29.0	34.0	25.2	37.5	06 15:14	23.9	15 05:21	0	19	31	28	14	
9	26.7	30.7	23.7	35.7	18 15:00	19.7	30 03:54	0	9	29	17	2	
10	21.4	24.4	18.9	30.8	13 12:35	11.5	28 06:17	0	0	15	3	0	
11	15.3	19.7	11.4	23.1	17 14:45	7.4	18 23:56	0	0	0	0	0	
12	11.2	15.8	6.8	21.2	08 12:50	1.2	27 00:50	0	0	0	0	0	
年	18.3	22.6	14.6	37.5	8/6 15:14	-1.8	2/07 06:31	7	38	152	84	17	

月	風 速												最多 風向
	平均 (m/s)	極値 (m/s)						各階級の日数 (日)					
		最 大			最 大 瞬 間			日最大風速 (m/s)					
		風速	風向	日 時:分	風速	風向	日 時:分	≥10m/s	≥15m/s	≥20m/s	≥30m/s		
1	2.7	9.7	北西	13 06:48	17.3	北西	13 05:58	0	0	0	0	北西	
2	2.8	10.1	北西	13 07:39	22.1	北西	13 06:48	1	0	0	0	北西	
3	3.0	11.4	北西	19 11:19	22.1	北西	19 11:37	1	0	0	0	北西	
4	2.4	8.7	南西	27 15:06	14.9	南南東	13 11:36	0	0	0	0	北西	
5	2.4	10.5	南西	17 12:05	19.9	南南西	17 10:19	1	0	0	0	北西	
6	2.0	8.4	南西	11 06:20	18.3	南南西	11 06:15	0	0	0	0	北西	
7	2.1	7.2	北東	11 12:21	13.7	南	17 07:54	0	0	0	0	西北西	
8	2.0	7.0	南南西	12 12:27	14.0	西	11 06:58	0	0	0	0	西北西	
9	2.0	8.6	南西	05 09:36	16.5	南南西	05 09:50	0	0	0	0	北西	
10	2.6	9.5	西北西	13 13:37	15.5	北西	13 08:51	0	0	0	0	北西	
11	2.6	8.5	西北西	03 12:13	15.7	北西	10 07:40	0	0	0	0	北西	
12	2.5	9.1	北西	14 09:20	17.7	北西	14 08:40	0	0	0	0	北西	
年	2.4	11.4	北西	3/19 11:19	22.1	北西	3/19 11:37	3	0	0	0	北西	

月	降水量 (mm)													
	合計	日最大		1時間最大		10分間最大		各階級の日数						
		値	日	値	日 時:分	値	日 時:分	≥1mm	≥10mm	≥30mm	≥50mm	≥70mm	≥100mm	
1	110.0	103.5	06	36.5	06 15:13	7.5	06 15:04	3	1	1	1	1	1	
2	48.0	15.5	12	8.0	12 21:04	2.0	12 21:04	4	3	0	0	0	0	
3	168.5	41.5	28	19.5	28 04:09	5.0	28 03:50	11	6	2	0	0	0	
4	226.0	79.5	13	23.5	13 14:31	8.0	13 14:25	9	7	3	1	1	0	
5	608.5	159.5	24	51.0	02 10:47	14.0	02 11:40	17	9	7	5	2	2	
6	225.5	64.5	09	36.0	23 14:01	13.0	23 13:29	10	7	3	2	0	0	
7	298.5	106.0	11	59.0	11 11:56	13.0	11 11:17	11	5	4	3	1	1	
8	180.5	119.0	11	38.5	11 07:27	11.0	11 09:04	4	2	2	2	1	1	
9	270.5	84.5	05	44.0	05 02:49	21.0	05 02:49	11	5	4	3	1	0	
10	311.0	110.5	31	16.0	31 12:52	6.0	26 08:02	20	7	3	1	1	1	
11	80.0	51.0	09	13.5	09 15:43	4.0	09 14:58	6	2	1	1	0	0	
12	120.0	44.5	24	13.5	24 05:35	4.0	24 05:08	7	5	1	0	0	0	
年	2647.0	159.5	5/24	59.0	7/11 11:56	21.0	9/5 02:49	113	59	31	19	8	6	

月	日照 時間 (h)	湿度 (%)		
		平均	最小	
			値	日
1	235.6	53	20	26
2	221.4	51	18	26
3	175.4	60	14	23
4	203.1	65	16	26
5	140.7	74	9	4
6	191.9	78	20	4
7	253.8	81	49	15
8	269.7	74	40	30
9	182.2	77	38	22
10	96.7 )	78	35	27
11	192.1	61	31	24
12	205.0	62	21	16
年	2367.6	68	9	5/4



# 2025年地域気象観測年報

## 南紀白浜

月	気 温 (°C)												
	平 均			極 値				階級別日数 (日)					
				最 高		最 低		日 最 低			日 最 高		
	日平均	日最高	日最低	値	日 時:分	値	日 時:分	<0°C	≥25°C	≥25°C	≥30°C	≥35°C	
1	7.2	11.1	3.9	16.1	23 12:02	0.4	10 06:47	0	0	0	0	0	
2	5.8	9.9	2.0	14.6	12 20:20	-1.6	23 05:31	5	0	0	0	0	
3	11.8	16.0	7.7	24.9	26 14:56	2.4	08 02:56	0	0	0	0	0	
4	15.6	19.9	11.3	24.8	24 13:26	5.5	05 05:51	0	0	0	0	0	
5	19.1	22.7	15.8	26.1	20 11:58	10.8	08 05:04	0	0	2	0	0	
6	24.0	27.3	21.0	32.0	19 12:26	16.1	02 05:37	0	0	22	3	0	
7	27.6	31.1	24.6	33.9	13 14:48	23.5	23 05:25	0	10	31	29	0	
8	28.2	31.6	25.8	34.9	03 13:15	24.3	09 22:19	0	29	31	29	0	
9	26.5	30.1	23.8	33.0	15 13:34	19.1	22 05:29	0	11	30	15	0	
10	21.8 )	25.3 )	18.8 )	30.5 )	06 12:43	9.8 )	29 06:25	0 )	0	18 )	1 )	0 )	
11	14.6	18.9	10.2	22.7	09 16:15	6.5	29 06:24	0	0	0	0	0	
12	10.5	14.7	6.2	21.0	01 13:00	0.9	13 02:39	0	0	0	0	0	
年	17.7	21.6	14.3	34.9	8/3 13:15	-1.6	2/23 05:31	5	50	134	77	0	

月	風 速												最多 風向
	平均 (m/s)	極値 (m/s)						各階級の日数 (日)					
		最 大			最 大 瞬 間			日最大風速 (m/s)					
		風速	風向	日 時:分	風速	風向	日 時:分	≥10m/s	≥15m/s	≥20m/s	≥30m/s		
1	5.1	13.1	北北西	15 17:09	19.5	北北西	30 09:02	10	0	0	0	北北西 )	
2	5.6	15.7	北北西	13 08:33	23.7	北北西	13 08:32	15	2	0	0	北北西	
3	4.1	16.0	南 東	28 03:00	22.6	南 東	28 02:58	7	1	0	0	北北西	
4	3.7	14.7	北 西	15 14:08	20.6	北北西	15 14:04	7	0	0	0	北北西	
5	3.5	14.7	南南東	24 21:38	24.2	南南東	24 21:29	4	0	0	0	北北西	
6	2.9	9.6	南南東	14 14:15	13.4	北 西	01 14:34	0	0	0	0	南南東	
7	3.0	12.5	南南東	14 11:21	19.0	南南東	14 11:12	3	0	0	0	南南東	
8	2.2	7.8	南南東	11 03:04	12.9	南	11 03:02	0	0	0	0	南	
9	2.6	10.2	南南東	05 00:22	14.4	南南東	05 00:19	1	0	0	0	南南東	
10	3.2 )	9.8 )	北北西	13 09:46	14.4 )	北 西	31 16:24	0 )	0 )	0 )	0 )	北北西 )	
11	3.6	13.1	北北西	10 08:34	20.1	北 西	10 09:50	5	0	0	0	北北西	
12	4.4	15.0	北 西	03 19:30	23.7	北 西	03 19:24	10	1	0	0	北北西	
年	3.7	16.0	南 東	3/28 03:00	24.2	南南東	5/24 21:29	62	4	0	0	北北西)	

月	降水量 (mm)													
	合計	日最大		1時間最大		10分間最大		各階級の日数						
		値	日	値	日 時:分	値	日 時:分	≥1mm	≥10mm	≥30mm	≥50mm	≥70mm	≥100mm	
1	50.0	46.0	06	12.0	06 12:31	4.5	06 11:45	3	1	1	0	0	0	
2	21.5	7.0	12	5.0	12 19:26	1.5	12 19:17	4	0	0	0	0	0	
3	92.0	17.5	27	8.5	27 13:37	5.0	27 12:59	11	3	0	0	0	0	
4	106.5	29.5	13	15.0	06 08:01	8.0	06 07:21	9	5	0	0	0	0	
5	215.0	51.0	24	31.5	24 21:40	8.0	24 21:38	13	7	3	1	0	0	
6	246.5	134.0	23	53.5	23 23:18	15.5	23 22:35	10	4	3	1	1	1	
7	182.5	86.0	14	27.0	14 20:07	13.5	14 19:42	6	4	2	2	1	0	
8	98.5	74.5	11	27.0	11 08:01	9.5	11 07:40	5	2	1	1	1	0	
9	137.5	51.0	04	25.5	05 00:13	9.5	05 05:58	8	4	2	1	0	0	
10	135.5 )	49.0 )	31	17.5 )	11 08:02	6.0 )	11 07:25	8 )	4 )	1 )	0 )	0 )	0 )	
11	45.0	26.5	09	14.0	09 14:48	6.0	09 14:03	5	1	0	0	0	0	
12	81.0	23.0	21	13.0	24 04:28	6.0	01 02:48	7	3	0	0	0	0	
年	1411.5	134.0	6/23	53.5	6/23 23:18	15.5	6/23 22:35	89	38	13	6	3	1	

# 2025年地域気象観測年報

## 西川

月	気 温 (°C)												
	平 均			極 値				階級別日数 (日)					
				最 高		最 低		日 最 低		日 最 高			
	日平均	日最高	日最低	値	日 時:分	値	日 時:分	<0°C	≥25°C	≥25°C	≥30°C	≥35°C	
1	3.7	11.1	-1.8	15.8	24 13:16	-4.6	05 07:11	26	0	0	0	0	
2	3.4	10.4	-2.0	16.6	27 12:31	-5.5	23 06:29	23	0	0	0	0	
3	9.9	16.9	3.9	27.4	26 12:29	-2.9	20 05:52	10	0	1	0	0	
4	13.9	21.6	7.5	28.6	24 14:08	0.3	05 05:54	0	0	5	0	0	
5	17.8	23.7	12.8	29.3	20 13:05	5.5	08 05:07	0	0	8	0	0	
6	22.8	28.4	18.1	34.9	18 11:48	10.6	05 05:03	0	0	25	12	0	
7	25.8	31.8	21.8	35.0	05 14:09	18.6	30 05:05	0	0	31	25	1	
8	26.7	33.1	22.6	36.4	06 12:23	20.6	01 05:26	0	1	31	29	5	
9	24.5	30.5	20.4	34.9	08 13:01	14.6	30 06:22	0	0	29	15	0	
10	19.2	24.6	15.7	33.0	09 13:11	5.9	29 06:38	0	0	15	2	0	
11	10.6	18.3	5.2	22.5	17 12:52	0.3	29 06:21	0	0	0	0	0	
12	6.6	14.3	1.0	21.3	01 12:24	-2.8	28 07:11	15	0	0	0	0	
年	15.4	22.1	10.4	36.4	8/6 12:23	-5.5	2/23 06:29	74	1	145	83	6	

月	風 速												最多 風向
	平均 (m/s)	極値 (m/s)						各階級の日数 (日)					
		最 大			最 大 瞬 間			日最大風速 (m/s)					
		風速	風向	日 時:分	風速	風向	日 時:分	≥10m/s	≥15m/s	≥20m/s	≥30m/s		
1	1.1	5.4	北北東	25 14:23	13.3	東北東	30 13:28	0	0	0	0	北東 北北東 )	
2	1.4	6.1	北北東	13 06:35	16.4	北北東	13 07:05	0	0	0	0		
3	1.2	5.7	北東	15 20:28	14.5	北東	23 14:58	0	0	0	0	北東	
4	1.1	5.3	南西	27 14:35	12.4	南西	17 12:43	0	0	0	0	南南西	
5	1.1	5.6	北東	31 14:34	13.6	南西	25 00:11	0	0	0	0	北東	
6	1.0	4.8	南西	18 12:09	14.0	南西	15 02:18	0	0	0	0	南	
7	1.0	4.7	南西	25 12:42	11.7	南南東	17 12:37	0	0	0	0	北東	
8	1.0	5.3	北東	28 12:47	10.9	南南東	11 04:40	0	0	0	0	南	
9	0.9	4.3	北東	23 11:36	11.7	南西	05 07:41	0	0	0	0	南	
10	0.8	4.8	北東	17 14:31	9.4	北東	17 19:32	0	0	0	0	北東	
11	0.8	4.8	北東	03 13:12	13.8	北東	03 11:25	0	0	0	0	北東	
12	0.9	5.2	北北東	26 01:16	16.3	北東	26 01:07	0	0	0	0	北東	
年	1.0	6.1	北北東	2/13 06:35	16.4	北北東	2/13 07:05	0	0	0	0	北東)	

月	降水量 (mm)													
	合計	日最大		1時間最大		10分間最大		各階級の日数						
		値	日	値	日 時:分	値	日 時:分	≥1mm	≥10mm	≥30mm	≥50mm	≥70mm	≥100mm	
1	55.5	49.5	06	14.0	06 14:36	3.5	06 14:26	4	1	1	0	0	0	
2	55.5	22.5	12	10.0	12 20:48	2.5	12 20:46	6	2	0	0	0	0	
3	164.0	55.5	28	22.0	28 04:21	6.5	28 03:31	11	5	2	1	0	0	
4	250.0	71.0	13	19.0	13 13:51	6.0	14 23:17	11	8	2	2	1	0	
5	543.0	133.5	24	37.5	02 09:25	8.5	24 22:06	16	9	7	5	2	2	
6	334.5	60.5	23	16.0	23 13:30	7.5	24 05:35	15	9	4	2	0	0	
7	322.5	132.0	17	31.5	17 12:16	14.5	17 11:27	9	5	3	3	2	1	
8	404.5	199.0	11	59.5	11 09:11	23.0	24 13:32	10	6	3	2	2	1	
9	386.0	161.0	05	44.0	04 21:25	13.0	13 23:14	11	4	4	3	3	1	
10	206.5	71.5	31	13.5	31 16:58	6.5	15 02:24	19	7	1	1	1	0	
11	93.5	58.0	09	17.0	09 15:13	8.0	27 19:35	6	3	1	1	0	0	
12	70.0	21.5	21	6.5	14 04:11	2.0	24 04:16	8	3	0	0	0	0	
年	2885.5	199.0	8/11	59.5	8/11 09:11	23.0	8/24 13:32	126	62	28	20	11	5	

月	日照 時間 (h)	湿度 (%)		
		平均	最小	
			値	日
1	213.8	75	26	26
2	197.2	69	25	27
3	164.8	80	18	23
4	198.8	79	13	26
5	133.8	84	14	4
6	165.9	86	25	5
7	237.0	86	37	6
8	242.0	86	46	3
9	169.5	88	42	30
10	117.7)	91	37	28
11	187.5	87	27	30
12	185.6	85	26	31
年	2213.6	83	13	4/26

## 2025年地域雨量観測年報

### 葛城山

月	降水量 (mm)												
	合計	日最大		1時間最大		10分間最大		各階級の日数					
		値	日	値	日 時:分	値	日 時:分	≥1mm	≥10mm	≥30mm	≥50mm	≥70mm	≥100mm
1	35.5	20.0	06	4.0	06 14:41	1.0	19 22:09	6	1	0	0	0	0
2	52.0	11.0	01	3.5	23 22:50	1.5	24 00:43	10	1	0	0	0	0
3	131.0	28.5	28	10.5	28 03:57	5.0	28 03:16	15	4	0	0	0	0
4	73.5	25.0	28	11.0	14 18:50	3.0	28 13:30	9	4	0	0	0	0
5	232.5	54.0	17	12.5	17 10:47	4.0	24 22:51	13	8	3	1	0	0
6	299.0	53.5	10	16.5	26 15:38	8.5	26 15:00	11	9	6	1	0	0
7	136.0	52.0	08	43.5	08 13:10	15.5	08 12:39	7	3	2	1	0	0
8	52.5	28.5	11	12.5	11 02:25	4.5	11 02:03	5	2	0	0	0	0
9	141.5	75.5	05	16.0	05 02:12	8.0	05 04:40	9	3	1	1	1	0
10	139.0	58.0	31	12.5	16 10:47	6.5	16 10:25	15	4	1	1	0	0
11	39.5	12.5	25	4.0	26 01:10	1.5	26 00:51	7	2	0	0	0	0
12	79.0	33.5	21	8.5	21 11:14	4.0	21 10:40	8	3	1	0	0	0
年	1411.0	75.5	9/5	43.5	7/8 13:10	15.5	7/08 12:39	115	44	14	5	1	0

### 湯浅

月	降水量 (mm)												
	合計	日最大		1時間最大		10分間最大		各階級の日数					
		値	日	値	日 時:分	値	日 時:分	≥1mm	≥10mm	≥30mm	≥50mm	≥70mm	≥100mm
1	51.0	44.5	06	10.0	06 10:39	3.0	06 10:15	4	1	1	0	0	0
2	22.5	8.0	01	2.0	16 03:31	1.0	01 17:57	4	0	0	0	0	0
3	92.0	28.0	28	17.0	28 03:24	4.5	28 02:56	12	3	0	0	0	0
4	75.0	21.0	13	10.0	14 18:55	4.5	14 18:13	8	3	0	0	0	0
5	203.5	43.5	06	16.0	24 21:57	4.5	22 05:31	11	7	3	0	0	0
6	378.5	142.5	24	76.0	24 04:14	18.0	24 03:45	9	8	5	2	1	1
7	229.0	152.0	17	67.0	17 06:27	21.0	17 06:12	5	2	2	2	1	1
8	118.5	86.5	11	51.0	11 02:31	12.5	11 01:44	6	2	1	1	1	0
9	140.0	44.0	05	25.5	05 00:32	8.5	05 00:11	9	5	2	0	0	0
10	100.5	53.5	31	10.0	31 17:12	3.5	31 17:13	11	3	1	1	0	0
11	33.0	17.5	09	4.0	09 13:54	2.5	27 14:32	5	1	0	0	0	0
12	56.0	18.5	21	7.5	24 02:13	2.0	24 01:52	6	2	0	0	0	0
年	1499.5	152.0	7/17	76.0	6/24 04:14	21.0	7/17 06:12	90	37	15	6	3	2

### 護摩壇山

月	降水量 (mm)												
	合計	日最大		1時間最大		10分間最大		各階級の日数					
		値	日	値	日 時:分	値	日 時:分	≥1mm	≥10mm	≥30mm	≥50mm	≥70mm	≥100mm
1	69.0	25.0	06	5.5	06 14:07	1.5	10 00:13	10	2	0	0	0	0
2	111.5	11.5	08	4.5	07 22:22	1.5	13 04:15	19	5	0	0	0	0
3	206.0	53.0	28	30.5	28 03:48	7.0	28 03:24	15	7	2	1	0	0
4	169.5	37.0	23	13.5	10 17:53	6.5	10 17:43	11	6	2	0	0	0
5	418.0	123.0	17	22.5	17 10:17	5.0	17 09:56	15	10	5	2	2	1
6	622.0	146.5	10	29.5	10 18:25	11.0	10 18:14	13	8	8	6	3	2
7	245.5	124.0	17	22.5	11 14:42	15.0	11 14:00	9	5	2	1	1	1
8	323.5	89.0	11	39.0	18 15:24	20.5	28 14:42	16	5	5	2	1	0
9	219.0	76.0	05	23.0	13 12:11	11.0	13 11:40	9	6	3	1	1	0
10	180.0	47.5	31	20.5	11 09:32	8.5	11 08:52	15	5	1	0	0	0
11	68.0	25.5	09	8.0	09 14:46	3.0	09 14:27	9	2	0	0	0	0
12	93.0	30.5	21	5.0	21 11:10	1.5	24 04:49	12	4	1	0	0	0
年	2725.0	146.5	6/10	39.0	8/18 15:24	20.5	8/28 14:42	153	65	29	13	8	4

# 2025年地域雨量観測年報

## 本宮

月	降水量 (mm)												
	合計	日最大		1時間最大		10分間最大		各階級の日数					
		値	日	値	日 時:分	値	日 時:分	≥1mm	≥10mm	≥30mm	≥50mm	≥70mm	≥100mm
1	38.5	33.0	06	9.0	06 14:09	2.0	06 14:05	3	1	1	0	0	0
2	43.0	12.0	02	4.0	12 21:43	1.5	12 21:22	6	2	0	0	0	0
3	117.5	23.5	28	9.5	28 04:27	3.5	28 03:52	11	5	0	0	0	0
4	139.5	24.5	13	17.0	11 13:12	9.0	11 12:30	10	7	0	0	0	0
5	420.0	126.0	24	38.5	24 22:27	8.0	24 22:22	14	8	6	3	1	1
6	315.0	84.0	23	20.5	23 22:58	10.0	23 22:44	13	8	5	2	1	0
7	247.0	129.0	17	47.5	17 07:25	13.5	17 07:25	9	5	2	2	1	1
8	255.5	73.5	11	45.0	24 15:59	18.0	18 15:28	9	6	4	2	1	0
9	247.5	151.0	05	39.0	05 02:37	14.5	05 02:14	9	4	2	1	1	1
10	184.5	74.5	31	13.5	31 17:34	3.5	16 07:40	14	6	1	1	1	0
11	58.0	40.0	09	13.5	09 15:30	6.5	09 15:27	6	1	1	0	0	0
12	53.5	15.0	21	5.0	14 05:12	1.5	24 01:28	6	3	0	0	0	0
年	2119.5	151.0	9/5	47.5	7/17 07:25	18.0	8/18 15:28	110	56	22	11	6	3

## 色川

月	降水量 (mm)												
	合計	日最大		1時間最大		10分間最大		各階級の日数					
		値	日	値	日 時:分	値	日 時:分	≥1mm	≥10mm	≥30mm	≥50mm	≥70mm	≥100mm
1	74.5	64.5	06	19.0	06 15:07	4.5	06 14:39	4	1	1	1	0	0
2	47.0	17.5	12	7.5	12 20:56	2.0	12 20:56	5	2	0	0	0	0
3	179.0	46.0	28	21.0	28 03:59	6.5	28 03:46	12	7	1	0	0	0
4	225.0	63.5	13	13.0	13 13:15	6.5	14 23:28	10	6	2	2	0	0
5	616.5	148.5	24	44.5	02 09:48	12.0	02 09:38	16	10	7	5	3	2
6	363.5	83.0	23	36.0	25 14:07	18.5	25 13:18	14	9	4	3	1	0
7	316.0	82.5	17	34.0	11 12:27	10.0	02 15:18	12	7	5	3	1	0
8	358.0	207.5	11	61.5	11 09:26	17.5	18 13:48	10	3	3	2	2	2
9	367.5	178.5	05	70.0	05 02:07	24.5	05 01:21	11	5	4	3	2	1
10	219.5	83.5	31	16.5	16 08:34	5.5	16 08:02	18	4	2	1	1	0
11	108.5	71.0	09	20.5	09 15:31	8.5	09 15:23	5	3	1	1	1	0
12	96.0	36.0	24	12.0	24 06:14	5.5	24 06:05	7	3	1	0	0	0
年	2971.0	207.5	8/11	70.0	9/5 02:07	24.5	9/05 01:21	124	60	31	21	11	5

## 日置川

月	降水量 (mm)												
	合計	日最大		1時間最大		10分間最大		各階級の日数					
		値	日	値	日 時:分	値	日 時:分	≥1mm	≥10mm	≥30mm	≥50mm	≥70mm	≥100mm
1	68.5	63.0	06	21.5	06 14:05	6.0	06 13:40	3	1	1	1	0	0
2	43.0	19.0	12	11.0	12 19:50	3.0	12 19:50	5	1	0	0	0	0
3	106.0	23.5	27	11.5	27 13:35	5.5	27 13:01	12	3	0	0	0	0
4	165.5	44.5	13	17.0	13 11:29	5.0	14 22:58	10	5	2	0	0	0
5	297.0	54.0	24	24.0	24 21:52	8.0	24 21:49	14	7	5	2	0	0
6	218.5	106.0	23	30.0	23 08:23	11.5	23 09:17	11	4	2	1	1	1
7	269.5	92.0	17	55.0	16 02:23	16.0	16 01:59	6	3	3	3	3	0
8	268.5	157.5	11	60.5	11 06:04	18.5	11 05:27	9	3	2	2	1	1
9	221.0	68.5	05	44.5	05 06:55	19.5	05 06:14	11	4	3	3	0	0
10	193.0	64.5	31	28.0	14 22:47	14.5	14 22:33	15	6	1	1	0	0
11	63.0	45.5	09	15.5	09 14:50	4.5	09 14:19	6	1	1	0	0	0
12	63.5	22.5	21	11.0	24 05:35	6.0	24 05:10	6	3	0	0	0	0
年	1977.0	157.5	8/11	60.5	8/11 06:04	19.5	9/05 06:14	108	41	20	13	5	2

記号の説明（地域気象観測年報・地域雨量観測年報）

）：準正常値（統計値を求める対象となる資料の一部が欠けているが、許容する資料数を満たす値）

］：資料不足値（統計値を求める対象となる資料が許容する資料数を満たさない値）

## 2025年警報・注意報発表回数（月別・年合計）

2025年1月の警報・注意報 発表回数（継続を含まず）

[illegible]

2025年2月の警報・注意報 発表回数（継続を含まず）

[illegible]

2025年3月の警報・注意報 発表回数（継続を含まず）

[illegible]

2025年4月の警報・注意報 発表回数（継続を含まず）

		和歌山市	海南市	橋本市	紀の川市	岩出市	紀美野町	かつらぎ町かつらぎ	かつらぎ町花園	九度山町	高野町	有田市	御坊市	湯浅町	広川町	有田川町吉備金屋	有田川町清水	美浜町	日高町	由良町	印南町	みなべ町	日高川町川辺	日高川町中津	日高川町美山	田辺市田辺	田辺市龍神	田辺市中辺路	田辺市大塔	田辺市本宮	白浜町	上富田町	すさみ町	新宮市	那智勝浦町	太地町	古座川町	北山村	串本町		
警報	暴風																																								
	大雨																																								
	高潮				/	/	/	/	/	/	/					/	/						/	/	/	/	/	/	/	/							/	/			
	波浪			/	/	/	/	/	/	/	/					/	/						/	/	/	/	/	/	/	/							/	/			
注意報	風雪																																								
	強風	6	6	6	6	6	6	6	6	6	6	6	6	6	6	6	6	6	6	6	6	6	6	6	11	11	11	11	11	11	11	11	11	11	11	11	11	11	11	11	11
	大雨																																								
	大雪																																								
	高潮			/	/	/	/	/	/	/	/					/	/						/	/	/	/	/	/	/	/							/	/			
	波浪	3	3	/	/	/	/	/	/	/	/	3	3	3	3	/	/	3	3	3	3	3	3	/	/	3	/	/	/	/	3	/	3	3	3	3	/	/	3		
	洪水																																								
	乾燥	4	4	4	4	4	4	4	4	4	4	4	4	4	4	4	4	4	4	4	4	4	4	4	4	2	2	2	2	2	2	2	2	2	2	2	2	2	2	2	2
	濃霧	1	1	1	1	1	1	1	1	1	1	1	1	1	1	1	1	1	1	1	1	1	1	1	1	1	1	1	1	1	1	1	1	1	1	1	1	1	1	1	
	霜	5	5	5	5	5	5	5	5	5	5	5	5	5	5	5	5	5	5	5	5	5	5	5	5	5	5	5	5	5	5	5	5	5	5	5	5	5	5	5	
	雷	5	5	5	5	5	5	5	5	5	5	5	5	5	5	5	5	5	5	5	5	5	5	5	5	6	6	6	6	6	6	6	6	6	6	6	6	6	6	6	

2025年5月の警報・注意報 発表回数（継続を含まず）

		和歌山市	海南市	橋本市	紀の川市	岩出市	紀美野町	かつらぎ町かつらぎ	かつらぎ町花園	九度山町	高野町	有田市	御坊市	湯浅町	広川町	有田川町吉備金屋	有田川町清水	美浜町	日高町	由良町	印南町	みなべ町	日高川町川辺	日高川町中津	日高川町美山	田辺市田辺	田辺市龍神	田辺市中辺路	田辺市大塔	田辺市本宮	白浜町	上富田町	すさみ町	新宮市	那智勝浦町	太地町	古座川町	北山村	串本町		
警報	暴風																																								
	大雨																																	1							
	高潮				/	/	/	/	/	/	/					/	/						/	/	/	/	/	/	/	/							/	/			
	波浪			/	/	/	/	/	/	/	/					/	/						/	/	/	/	/	/	/	/							/	/			
注意報	洪水																																		1	1					
	風雪																																								
	強風	9	9	9	9	9	9	9	9	9	9	9	9	9	9	9	9	9	9	9	9	9	9	9	12	12	12	12	12	12	12	12	12	12	12	12	12	12	12	12	12
	大雨	1	1	1	1							1	1	1							1										1			4	3	2	2			3	
	大雪																																								
	高潮			/	/	/	/	/	/	/	/					/	/						/	/	/	/	/	/	/	/							/	/			
	波浪	2	2	/	/	/	/	/	/	/	/	2	2	2	2	/	/	2	2	2	2	2	2	/	/	6	/	/	/	/	6	/	6	6	6	6	/	/		6	
	洪水																											1	1		1				4	4	1	3		2	
	乾燥	3	3	3	3	3	3	3	3	3	3	3	3	3	3	3	3	3	3	3	3	3	3	3	3	1	1	1	1	1	1	1	1	1	1	1	1	1	1	1	1
	濃霧	1	1	1	1	1	1	1	1	1	1	1	1	1	1	1	1	1	1	1	1	1	1	1	1	2	2	2	2	2	2	2	2	2	2	2	2	2	2	2	2
	霜																																								
	雷	10	10	10	10	10	10	10	10	10	10	10	10	10	10	10	10	10	10	10	10	10	10	10	10	10	10	10	10	10	10	10	10	10	10	10	10	10	10	10	10

2025年6月の警報・注意報 発表回数（継続を含まず）

		和歌山市	海南市	橋本市	紀の川市	岩出市	紀美野町	かつらぎ町かつらぎ	かつらぎ町花園	九度山町	高野町	有田市	御坊市	湯淺町	広川町	有田川町吉備金屋	有田川町清水	美浜町	日高町	由良町	印南町	みなべ町	日高川町川辺	日高川町中津	日高川町美山	田辺市田辺	田辺市龍神	田辺市中辺路	田辺市大塔	田辺市本宮	白浜町	上富田町	すさみ町	新宮市	那智勝浦町	太地町	古座川町	北山村	串本町	
警報	暴風					1										1		2	1	1						1					1									
	大雨	1	1				1					1	2	1	1	1		2	1	1						1														
	高潮				/	/	/	/	/	/	/					/	/						/	/	/	/	/	/	/	/			/				/	/		
	波浪				/	/	/	/	/	/	/					/	/						/	/	/	/	/	/	/	/			/				/	/		
注意報	洪水	1	1									1	1	1	1	1		1	1	1																				
	風雪																																							
	強風	6	6	6	6	6	6	6	6	6	6	6	6	6	6	6	6	6	6	6	6	6	6	6	6	1	1	1	1	1	1	1	1	1	1	1	1	1	1	1
	大雨	4	5	3	4	3	2	3	1	1		5	5	4	4	4	2	3	3	4	1	2	2	2	2	3	1	1			3	1			1	1	1	1		
	大雪																																							
	高潮			/	/	/	/	/	/	/	/					/	/						/	/	/	1	/	/	/	/	1	/	1	1	1	1	/	/	1	
	波浪	1	1	/	/	/	/	/	/	/	/	1	1	1	1	1	2	3	3	4	1	1	1	1	1	1	/	/	/	/	1	/	1	1	1	1	/	/	1	
	洪水	1	2	2	1	1	1	2				2	3	2	3	3	2	3	3	2	1	2	2	2	1	2	1	2	3	2	3	2								
	乾燥	1	1	1	1	1	1	1	1	1	1	1	1	1	1	1	1	1	1	1	1	1	1	1	1	1	1	1	1	1	1	1	1	1	1	1	1	1	1	1
	濃霧	1	1									1	1	1	1			1	1	1	1	1	1			1					1		1	2	2	2			2	
	霜																																							
	雷	7	7	7	7	7	7	7	7	7	7	7	7	7	7	7	7	7	7	7	7	7	7	7	7	7	7	7	7	7	7	7	7	7	7	7	7	7	7	7

2025年7月の警報・注意報 発表回数（継続を含まず）

[illegible]

2025年8月の警報・注意報 発表回数（継続を含まず）

[illegible]

**2025年9月の警報・注意報 発表回数（継続を含まず）**

[illegible]

[illegible][illegible][illegible]



2025年の警報・注意報 発表回数（継続を含まず）

		和歌山市	海南市	橋本市	紀の川市	岩出市	紀美野町	かつらぎ町	かつらぎ町花園	九度山町	高野町	有田市	御坊市	湯淺町	広川町	有田川町吉備金屋	有田川町清水	美浜町	日高町	由良町	印南町	みなべ町	日高川町川辺	日高川町中津	日高川町美山	田辺市田辺	田辺市龍神	田辺市中辺路	田辺市大塔	田辺市本宮	白浜町	上富田町	すさみ町	新宮市	那智勝浦町	太地町	古座川町	北山村	串本町		
警報	暴風																																								
	大雨	2	2			1						2	3	2	2	1		3	1	1						1						1		1							
	高潮			/	/	/	/	/	/	/	/					/	/						/	/	/	/	/	/	/	/	/	/	/				/	/			
	波浪			/	/	/	/	/	/	/	/					/	/						/	/	/	/	/	/	/	/	/	/	/				/	/			
注意報	洪水	1	2									2	2	1	1	1		1	1	1			/	/	/	/	/	/	/	/			/			2	2		1		
	風雪	4	4	4	4	4	4	4	4	4	4	4	4	4	4	4	4	4	4	4	4	4	4	4	4	1	1	1	1	1	1	1	1	1	1	1	1	1	1	1	1
	強風	67	67	67	67	67	67	67	67	67	67	67	67	67	67	67	67	67	67	67	67	67	67	67	67	78	78	78	78	78	78	78	78	78	78	78	78	78	78	78	78
	大雨	14	14	14	13	14	9	6	4	1	2	5	14	12	12	8	7	4	7	5	11	4	5	5	4	4	6	3	3		1	8	3	1	12	9	2	5	1	6	
	大雪				4	4		4	4	4	4						3								3		3	3		3											
	高潮	1	1	/	/	/	/	/	/	/	/	1	1	1	1	1	/	1	1	1	1	1	1	/	/	11	/	/	/	/	/	11	/	11	11	11	11	/	/	11	
	波浪	12	12	/	/	/	/	/	/	/	/	12	12	12	12	/	/	12	12	12	12	12	/	/	/	40	/	/	/	/	/	40	/	40	40	40	40	/	/	40	
	洪水	4	5	6	3	2	2	3		3	2	5	7	4	5	7	5	5	4	3	3	5	4	5	3	6	6	5	5	5	6	5	3	2	8	7	2	7	1	3	
	乾燥	23	23	23	23	23	23	23	23	23	23	23	23	23	23	23	23	23	23	23	23	23	23	23	23	23	24	24	24	24	24	24	24	24	24	24	24	24	24	24	24
	濃霧	9	9	7	7	7	7	7	7	7	7	9	9	9	9	9	7	7	9	9	9	9	9	7	7	7	5	4	4	4	4	5	4	5	6	6	6	6	4	4	6
	霜	18	18	18	18	18	18	18	18	18	18	18	18	18	18	18	18	18	18	18	18	18	18	18	18	18	18	18	18	18	18	18	18	18	18	18	18	18	18	18	18
	雷	97	97	97	97	97	97	97	97	97	97	97	97	97	97	97	97	97	97	97	97	97	97	97	97	96	96	96	96	96	96	96	96	96	96	96	96	96	96	96	96

※特別警報の発表はありませんでしたので、掲載を省略します。

※暴風雪警報、大雪警報の発表はありませんでしたので、掲載を省略します。

※着雪注意報、なだれ注意報、融雪注意報、着氷注意報、低温注意報の発表はありませんでしたので、掲載を省略します。

※表中の空白は、発表がなかったことを示し、／は当該警報・注意報の対象外です。

## 2025年 土砂災害警戒情報発表状況

該当事項はありません。

## 2025年 指定河川洪水予報発表状況

紀の川洪水予報  
発表はありません。

和歌山県有田川水系有田川洪水予報  
発表はありません。

和歌山県日高川水系日高川洪水予報  
発表はありません。

和歌山県古座川水系古座川洪水予報  
発表はありません。

熊野川中流（本宮区間）洪水予報  
発表はありません。

熊野川中流（日足区間）洪水予報  
発表はありません。

熊野川下流洪水予報  
発表はありません。

## 2025年 記録的短時間大雨情報発表状況

該当事項はありません。

## 2025年 潮位に関する情報発表状況

標 題	号数	発表日時
副振動に関する和歌山県潮位情報	第 1 号	3/3 10:09
副振動に関する和歌山県潮位情報	第 2 号	3/3 16:25
大潮による高い潮位に関する和歌山県潮位情報	第 1 号	7/18 11:34
大潮による高い潮位に関する和歌山県潮位情報	第 1 号	10/31 11:28

## 2025年 熱中症警戒アラート発表回数

1月	2月	3月	4月	5月	6月	7月	8月	9月	10月	11月	12月	年
			0	0	7	39	53	25	0			124

## 2025年 竜巻注意情報発表状況

標 題	号数	発表日時	対象地域
和歌山県竜巻注意情報	第 1 号	4/6 01:32	南部
和歌山県竜巻注意情報	第 2 号	4/6 01:53	北部、南部
和歌山県竜巻注意情報	第 3 号	4/6 02:47	北部、南部
和歌山県竜巻注意情報	第 4 号	4/6 03:42	北部、南部
和歌山県竜巻注意情報	第 5 号	4/6 06:52	北部、南部
和歌山県竜巻注意情報	第 6 号	4/6 07:47	北部、南部
和歌山県竜巻注意情報	第 7 号	4/6 08:42	南部
和歌山県竜巻注意情報	第 1 号	4/14 17:37	北部
和歌山県竜巻注意情報	第 2 号	4/14 18:12	北部、南部
和歌山県竜巻注意情報	第 3 号	4/14 19:07	北部、南部
和歌山県竜巻注意情報	第 4 号	4/14 20:23	南部
和歌山県竜巻注意情報	第 5 号	4/14 21:17	南部
和歌山県竜巻注意情報	第 6 号	4/14 22:17	南部
和歌山県竜巻注意情報	第 7 号	4/14 23:12	南部
和歌山県竜巻注意情報	第 1 号	7/1 15:52	南部
和歌山県竜巻注意情報	第 1 号	7/2 13:46	南部
和歌山県竜巻注意情報	第 1 号	7/7 16:33	北部、南部
和歌山県竜巻注意情報	第 2 号	7/7 17:26	北部、南部
和歌山県竜巻注意情報	第 1 号	7/16 02:46	南部
和歌山県竜巻注意情報	第 2 号	7/16 08:26	南部
和歌山県竜巻注意情報	第 1 号	7/24 14:33	北部
和歌山県竜巻注意情報	第 2 号	7/24 15:26	北部
和歌山県竜巻注意情報	第 1 号	7/25 15:36	北部
和歌山県竜巻注意情報	第 2 号	7/25 16:33	北部
和歌山県竜巻注意情報	第 1 号	9/4 19:56	北部、南部
和歌山県竜巻注意情報	第 2 号	9/5 00:23	北部、南部
和歌山県竜巻注意情報	第 3 号	9/5 01:16	北部、南部
和歌山県竜巻注意情報	第 4 号	9/5 02:13	北部、南部

標 題	号数	発表日時	対象地域
和歌山県竜巻注意情報	第 5 号	9/5 02:36	北部
和歌山県竜巻注意情報	第 6 号	9/5 03:33	北部
和歌山県竜巻注意情報	第 7 号	9/5 04:27	南部
和歌山県竜巻注意情報	第 8 号	9/5 07:13	南部

## 2025年 気象情報発表回数

標 題	1月	2月	3月	4月	5月	6月	7月	8月	9月	10月	11月	12月	年
令和7年 台風第15号									8				8
大雨					3	7	1						11
大雨と突風及び落雷					4	9	8	9	2				32
突風と落雷					3	7	7	11	20	16	5	8	77
突風と降ひょう及び落雷			7	10							4		21
発達する熱帯低気圧									1				1
大雪	7	10											17
黄砂			3	2							3		8
雪												1	1
月 合 計	7	10	10	12	10	23	16	20	31	16	12	9	176

## 2025年 顕著な気象災害

期日・期間	気象現象名	気象概況	主な被害状況
4月6日	ひょう	4月6日から15日にかけて断続的に近畿地方の上空約5500mに－24度以下の寒気が流れ込み、大気の状態が非常に不安定となった。和歌山県内では6日、11日、14日、15日にひょうが降ったところがあった。	ひょうにより、田辺市、印南町、みなべ町、日高川町、白浜町、上富田町、すさみ町、串本町で梅の果実の落果・傷果が、みなべ町、日高川町で実えんどうの傷果が発生した。また、有田市、御坊市、田辺市では農業用ハウスの本体及び被覆資材破損の被害が発生した。
5月2日	強雨	5月2日は、低気圧が紀伊半島付近を通過した。このため、低気圧に向かって暖かく湿った空気が流れ込み、和歌山県では大気の状態が非常に不安定となり、2日昼前をピークに新宮・東牟婁を中心に大雨となった。	(交通状況) JR：きのくに線（新宮～周参見）一部列車遅延
6月24日	強雨 大雨	6月24日、梅雨前線が西日本から東日本にかけて停滞し、前線に向かって暖かく湿った空気が流れ込んだ。これにより、和歌山県では大気の状態が不安定となり、局地的に雷を伴った非常に激しい雨が降った。	(住家) 湯浅町：床上浸水1軒、床下浸水4軒 広川町：床上浸水2軒、床下浸水2軒 由良町：床下浸水3軒 (その他) 由良川護岸の一部が崩壊、由良町三尾川の町道法面が崩土（3箇所）、有田市糸我町西の農道路側崩壊 (道路状況) 全面通行止め：2件、片側通行規制：1件 (交通状況) JR：きのくに線（紀伊田辺―海南）一部列車運休・遅延 (通行規制) 御坊市、広川町、湯浅町で路面冠水により交通規制
7月17日	強雨 大雨	7月17日、太平洋高気圧の縁を回る暖かく湿った空気が流れ込んで、和歌山県では大気の状態が非常に不安定な状態となり、局地的に雷を伴った非常に激しい雨が降った。	(道路状況) 全面通行止め：1件 (交通状況) JR：きのくに線（紀伊田辺―和歌山）運休 南海：南海線（みさき公園―和歌山市）運休 (通行規制) 御坊市で路面冠水により交通規制（通行止）
9月5日	大雨 波浪 雷	9月4日に奄美大島の東で発生した台風第15号は5日9時頃に和歌山県北部に上陸した。和歌山県では台風周辺の暖かく湿った空気が流れ込む影響で、大気の状態が非常に不安定となり、局地的に雷を伴った非常に激しい雨が降った。	(交通状況) JR：和歌山線（王子―五条）遅延 南海フェリー：上下6便欠航 (停電) 白浜町160軒 田辺市10軒

※被害状況は和歌山県ホームページの「わかやま県政ニュース」等から入手しています。

## 2025年生物季節観測表

### 植物

種目	現象	本 年	平 年	昨 年	最 早	最 晩
うめ	開花	2/19	2/12	1/30	1957/1/10	1984/3/14
そめいよしの	開花	3/26	3/24	3/30	2002/3/16	1984/4/6
そめいよしの	満開	3/30	4/3	4/3	2023/3/25	1988/4/12
あじさい	開花	6/5	6/7	6/2	1998/5/26	2013/6/17
すすき	開花	8/27	9/25	8/22	2023/8/8	2011/10/24
いちょう	黄葉	11/20	11/23	11/27	1967/11/4	1961/12/25
いろはかえで	紅葉	12/9	12/6	12/18	1953/11/8	2006/12/21
いちょう	落葉	12/1	12/5	12/8	1981/11/17	1961/12/30
いろはかえで	落葉	12/18	12/17	12/27	1954/11/20	1983/1/9