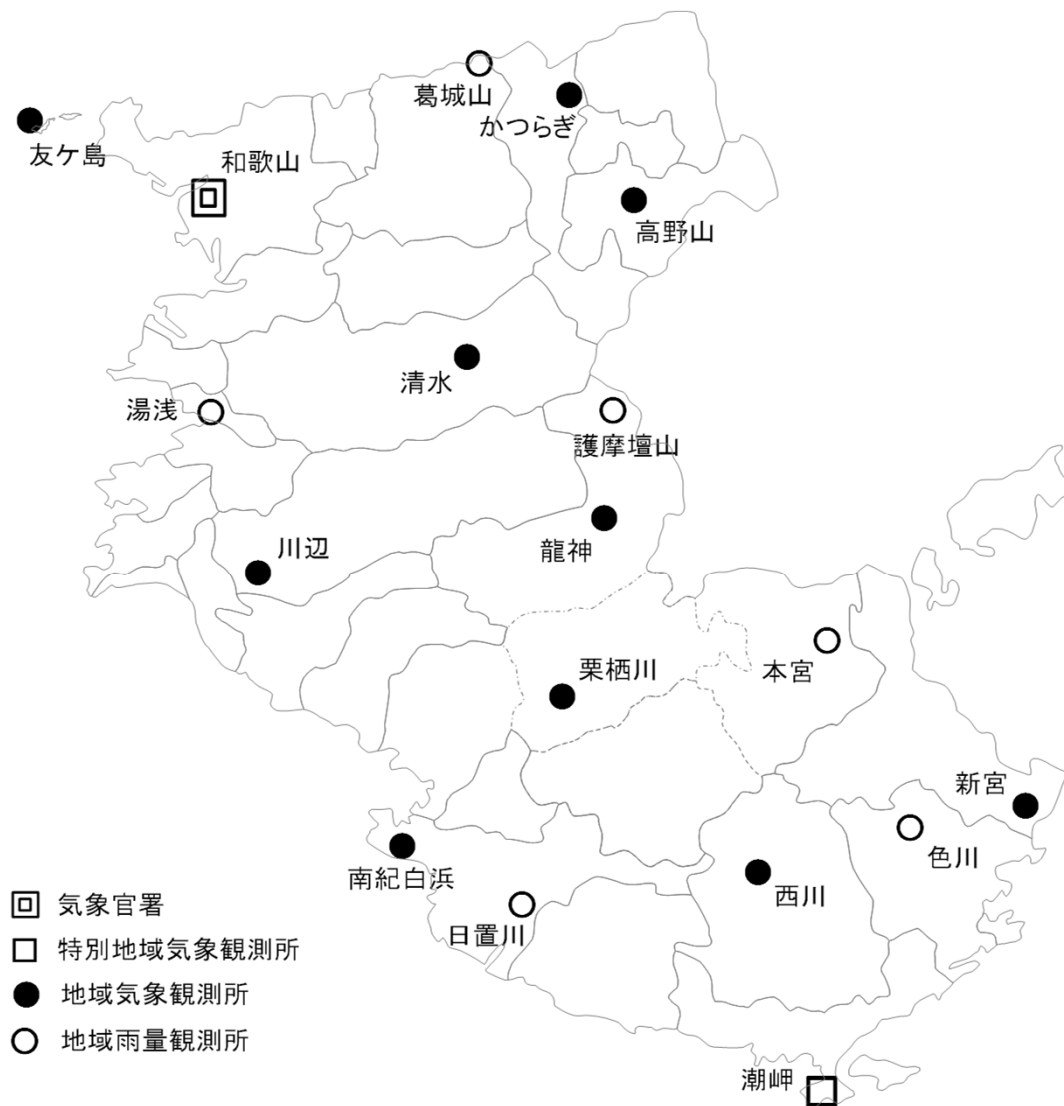


和歌山県の気象

2020年（令和2年）4月



気象観測所配置図

和歌山地方気象台

最新のデータはインターネットの気象庁ホームページでご覧下さい。
アドレスは<https://www.jma.go.jp/jma/index.html>です。

資料の解説

和歌山地方気象台・潮岬特別地域気象観測所の月統計値表（1）、（2）

要素	最小単位	要素	最小単位	要素	最小単位
気圧	0.1 hPa	気温	0.1 °C	蒸気圧	0.1 hPa
相対湿度	1 %	風速	0.1 m/s	風向	16 方位
日照時間	0.1 h	降水量	0.5 mm		

統計値の品質 ※Dは統計値	D	正常値（統計値を求める期間内の資料が全て揃っている場合）
	D)	準正常値（統計値を求める対象となる資料の一部が欠けているが、許容する資料数を満たす値）
	D]	資料不足値（統計値を求める対象となる資料が許容する資料数を満たさない値）
	×	欠測（統計値を求める期間内の観測結果が全て求められなかった場合）

「起日」欄の日付の右の*は、同一期間内に極値となる値が二つ以上あり、起日の新しい方を極値としたことを示します。

「大気現象」欄の記号の説明については、気象庁ホームページに掲載の「大気現象記号表」を参照願います。

https://www.data.jma.go.jp/obd/stats/data/mdrr/man/tenki_kigou.html

地域気象観測所の月報

要素	最小単位	要素	最小単位	要素	最小単位
気温	0.1 °C	風速	0.1 m/s	日照時間	0.1 h
		風向	16 方位	降水量	0.5 mm

「統計値の品質」は、上記の月統計値表（1）、（2）の解説と同じです。

気 象 概 況

2020年4月

和歌山県

低気圧や前線の影響で雨の日がありましたが、高気圧に覆われて晴れた日が多くなりました。このため県内の多くの地点で日照時間が平年と比べてかなり多くなりました。また、大陸からの寒気の影響を受けやすかったため、県内の多くの地点で気温が平年よりかなり低くなりました。

上旬 前半は低気圧や気圧の谷の影響で曇りや雨の日が多くなりましたが、後半は高気圧に覆われ、晴れた日が多くなりました。

中旬 高気圧に覆われ晴れた日もありましたが、低気圧や前線の影響で雨の日が多く、このため県内のほとんどの地点で降水量が平年に比べて多く、平均気温は低く、日照時間は平年並みでした。

下旬 高気圧に覆われて晴れた日が多くなりました。このため県内のすべての地点で降水量が0.0mmとなり、県内のほとんどの地点で日照時間が平年に比べてかなり多くなりました。また、寒気の影響を受けやすく、平均気温が県内の多くの地点で平年に比べてかなり低くなりました。

気 候 表

和歌山

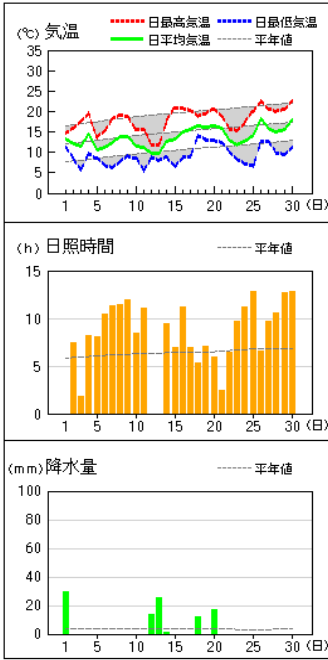
	気温				降水量				日照時間			
	本年 (°C)	平年 (°C)	平年差 (°C)	階級	本年 (mm)	平年 (mm)	平年比 (%)	階級	本年 (h)	平年 (h)	平年比 (%)	階級
上旬	12.5	13.1	-0.6	低い	29.5	35.6	83	平年並	79.0	61.2	129	多い
中旬	13.7	15.1	-1.4	低い	70.0	35.8	196	かなり多い	64.1	64.2	100	平年並
下旬	15.0	16.6	-1.6	低い	—	29.0	0	かなり少ない	94.9	69.9	136	かなり多い
月	13.7	14.9	-1.2	低い	99.5	100.3	99	平年並	238.0	195.4	122	かなり多い

潮岬

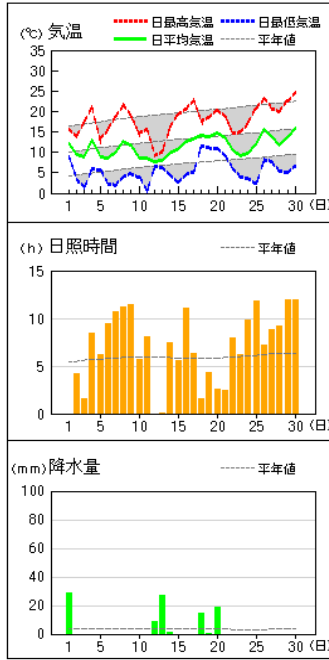
	気温				降水量				日照時間			
	本年 (°C)	平年 (°C)	平年差 (°C)	階級	本年 (mm)	平年 (mm)	平年比 (%)	階級	本年 (h)	平年 (h)	平年比 (%)	階級
上旬	13.6	14.2	-0.6	低い	61.5	72.0	85	平年並	85.8	61.8	139	かなり多い
中旬	15.1	15.7	-0.6	平年並	119.0	76.6	155	多い	79.4	63.7	125	多い
下旬	15.5	16.9	-1.4	かなり低い	0.0	64.1	0	かなり少ない	93.0	66.0	141	かなり多い
月	14.7	15.6	-0.9	低い	180.5	212.7	85	平年並	258.2	191.9	135	かなり多い

アメダス 気象経過図：2020年04月01日-2020年04月30日

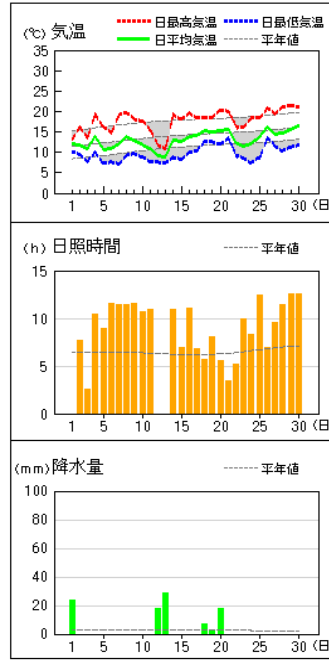
和歌山



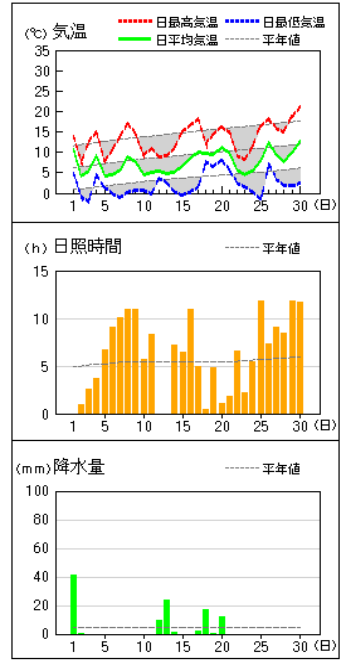
かつらぎ



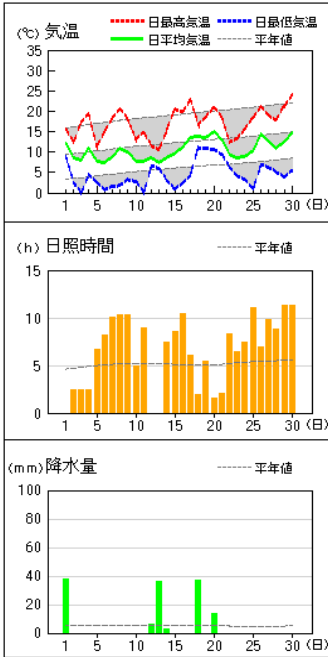
友ヶ島



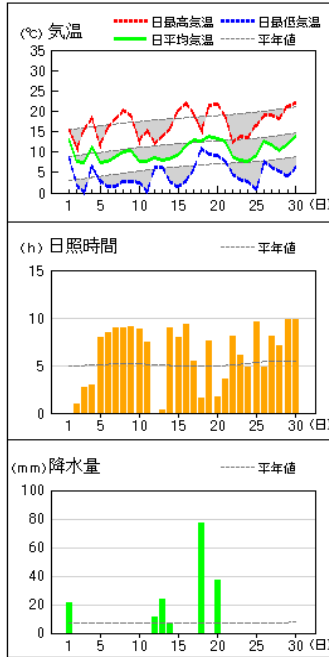
高野山



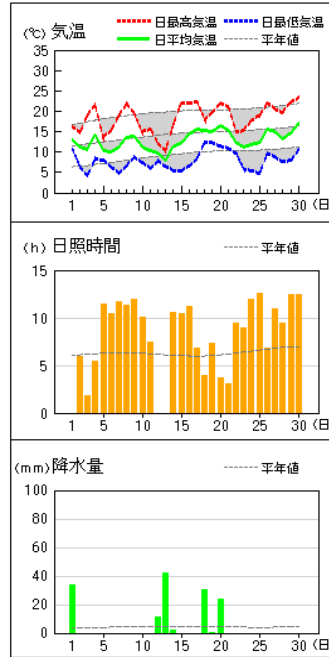
清水



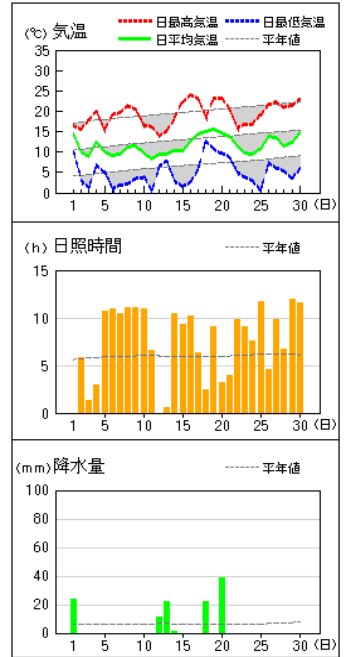
龍神



川辺

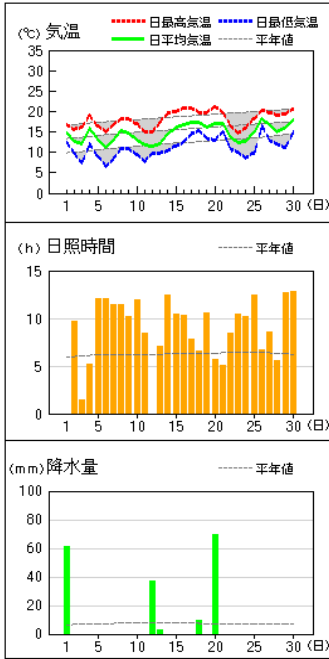


栗栖川

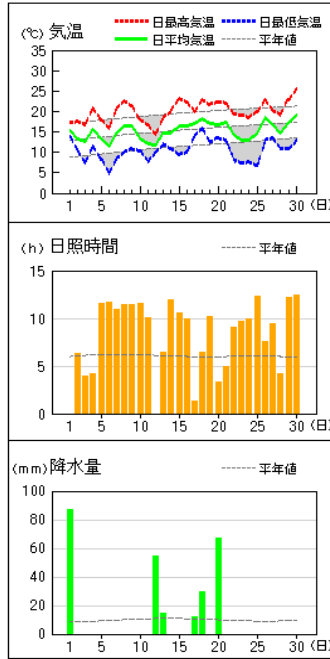


アメダス 気象経過図：2020年04月01日-2020年04月30日

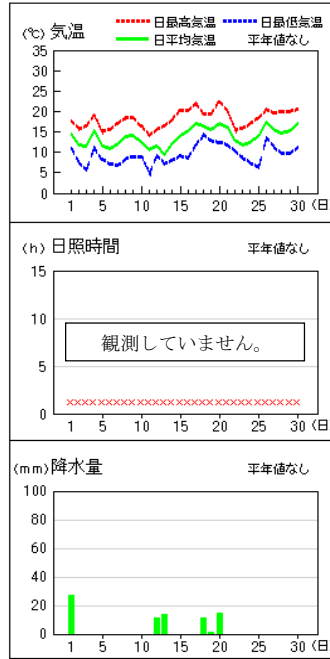
潮岬



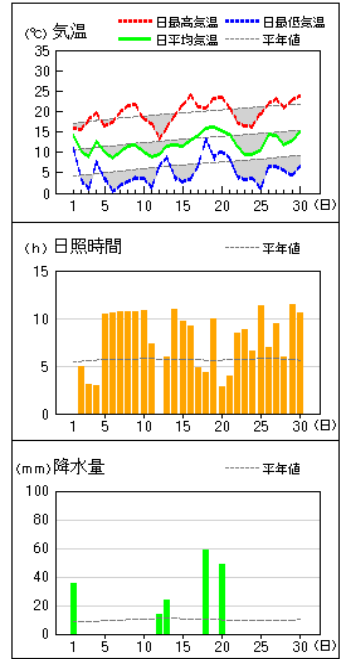
新宮



南紀白浜

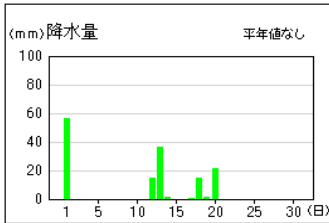


西川

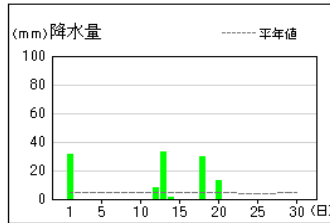


アメダス 気象経過図：2020年04月01日-2020年04月30日

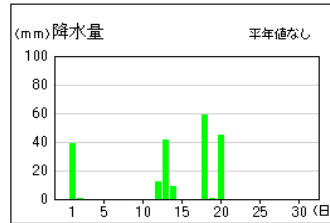
葛城山



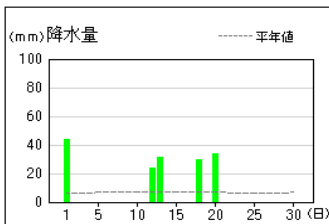
湯浅



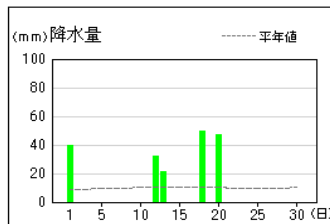
護摩壇山



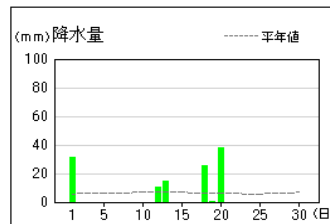
本宮



色川

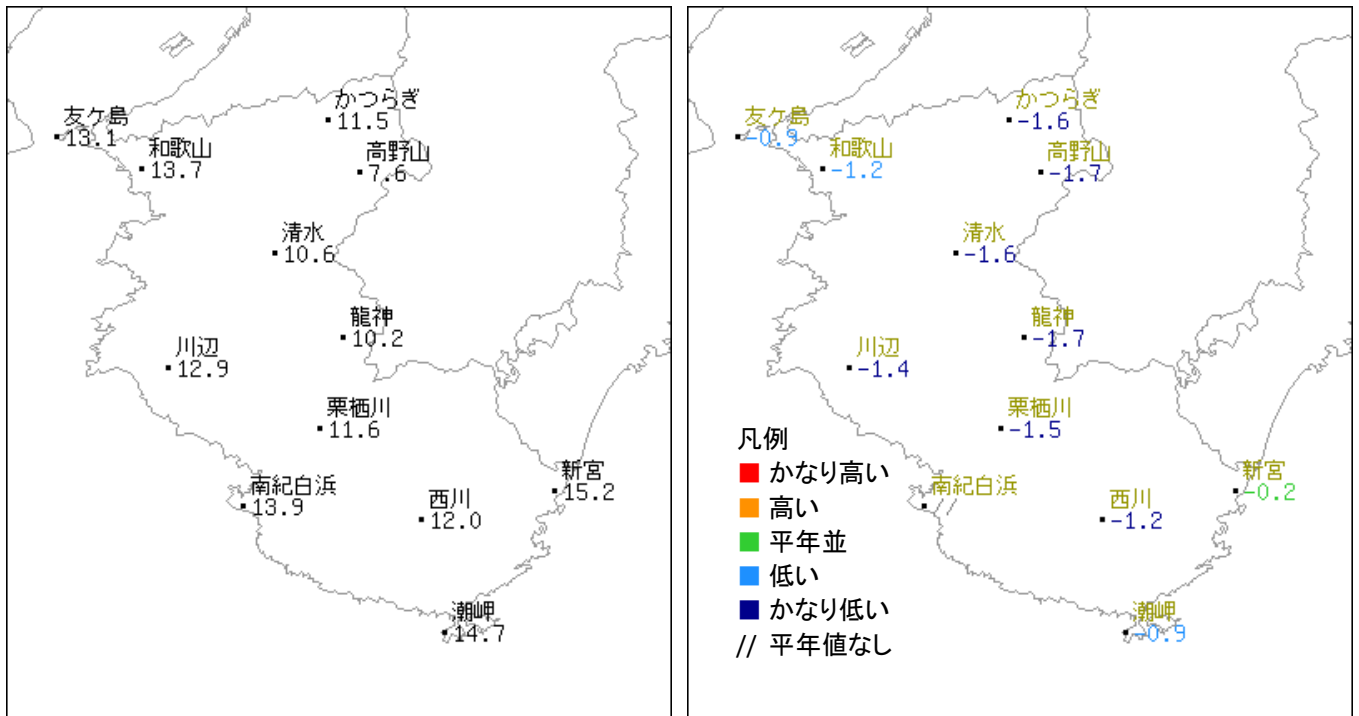


日置川



2020年4月

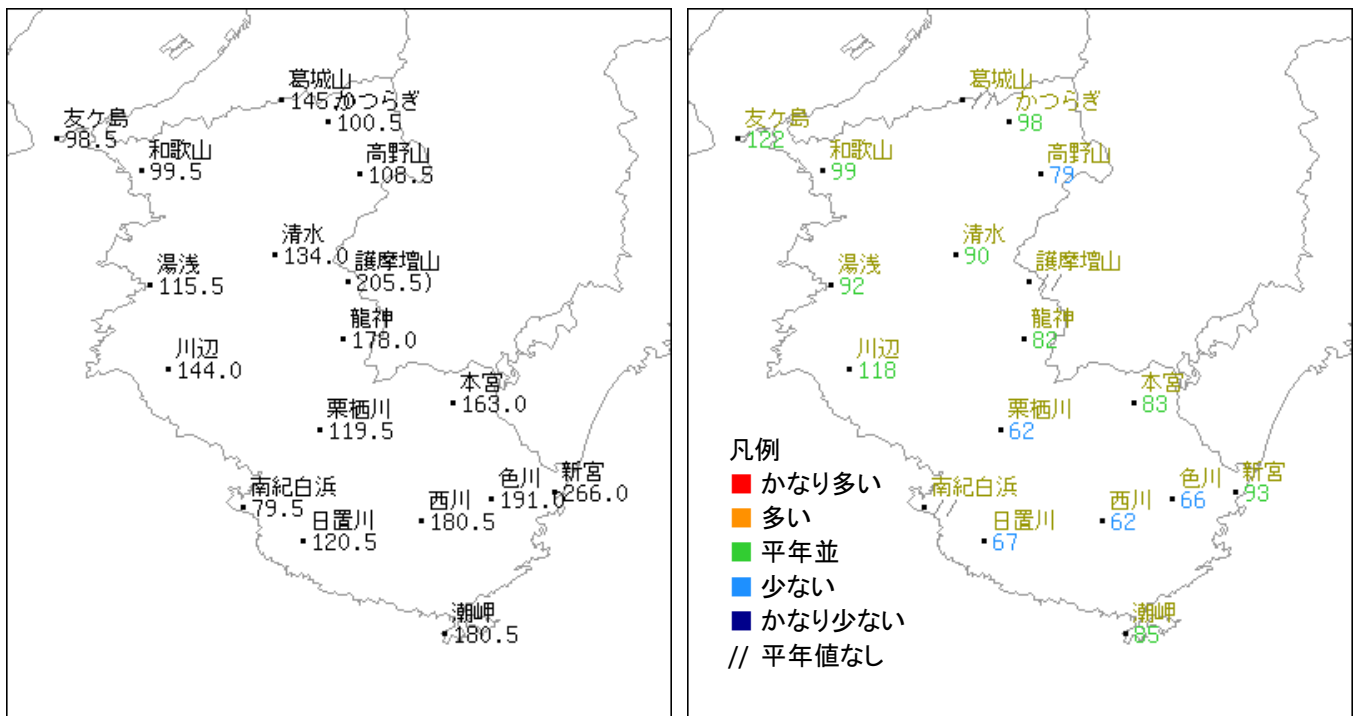
気温分布図（地域気象観測所）



平均気温 (°C)

平均気温平年差 (°C)

降水量分布図（地域気象観測所・地域雨量観測所）

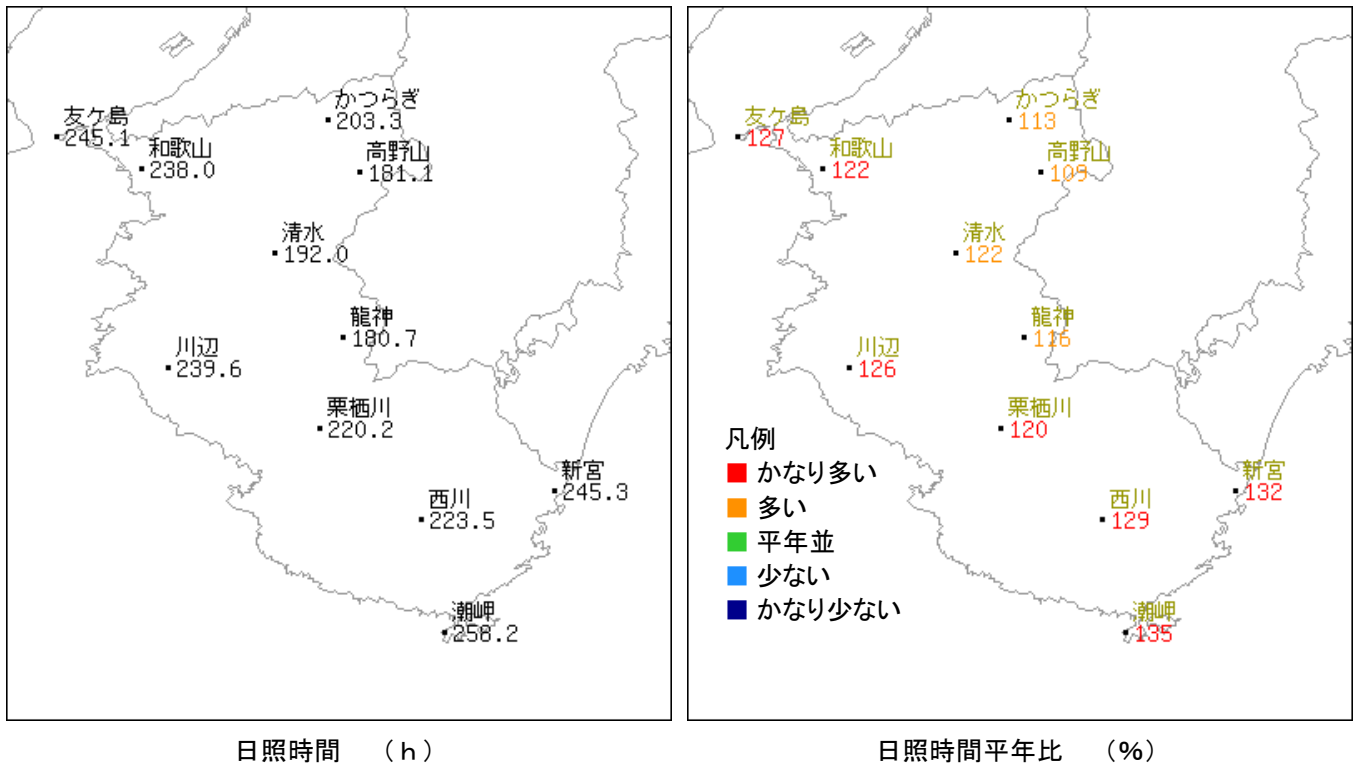


降水量 (mm)

降水量平年比 (%)

2020年4月

日照時間分布図（地域気象観測所）



地上氣象觀測月統計值表 (1)

地点番号 47777 地点名 和歌山 (和歌山県)

氣象官署名 和歌山地方气象台

2020年4月

日付	平均気圧		気温				相対湿度				風速				日照時間				降水量				
	現地 hPa	海面 hPa	平均 °C	最高		最低		平均 %	最小 %	平均 (風程) m/s	最大		最大瞬間		日照時間 h	全天 日射量 MJ/m ²	平均 量量 10分比	最大1時間		最大10分間			
				起時 °C	起時 °C	起時 °C	起時 °C				起時 hm	風向 16方位	風速 m/s	起時 hm				風向 16方位	風速 m/s	起時 hm	風向 16方位	風速 m/s	起時 mm
1	1003.8	1006.0	13.3	14.8	14.33	11.2	2259	14.0	91	71	2208	3.4	11.6	NW	1824	18.7	NNW	2027	20.0	1633	1		
2	1014.6	1016.8	12.1	15.9	12.54	8.4	2400	8.2	59	40	1301	5.1	10.4	NW	1152	16.8	NW	1145	7.5	1135	2		
3	1019.0	1021.2	11.4	17.7	14.31	5.6	0454	7.7	59	32	1758	2.7	4.8	ENE	0138	8.0	ENE	0134	1.8	—	3		
4	1013.6	1015.8	14.5	19.6	13.09	9.8	0620	11.6	69	59	1053	3.8	7.1	WSW	1447	9.3	N	2212	8.2	—	4		
5	1015.2	1017.4	10.7	13.9	12.56	8.5	0755	6.5	52	32	1625	5.5	8.5	N	0906	13.1	WNW	1346	8.1	—	5		
6	1017.1	1019.4	11.2	15.4	15.03	6.8	0626	6.3	49	33	1640	3.3	6.6	N	0853	9.5	N	0916	10.4	—	6		
7	1013.2	1015.5	12.3	18.2	13.99	6.3	0622	7.4	53	32	1421	3.3	6.2	WSW	1520	7.5	W	1514	11.3	—	7		
8	1012.4	1014.6	14.0	19.1	15.34	7.8	0555	9.6	60	37	1231	3.9	8.5	N	2207	12.7	NNW	2159	11.4	—	8		
9	1016.6	1018.8	14.0	18.7	14.99	9.1	0603	6.9	44	28	1729	3.2	6.7	N	2025	9.5	N	2028	11.9	—	9		
10	1019.9	1022.1	11.5	15.6	12.52	8.5	0555	6.2	46	35	1635	4.3	8.6	NNE	1947	13.4	NNE	1940	8.4	—	10		
11	1017.5	1019.7	11.2	15.6	16.07	5.3	0555	6.8	52	35	1610	3.2	6.3	NW	1331	9.3	NW	1307	11.1	—	11		
12	1006.1	1008.3	9.9	11.7	0020	8.8	1014	9.5	78	53	0429	4.2	8.8	ENE	1835	14.7	NE	1843	0.0	13.5	12		
13	992.2	994.4	9.9	11.7	1935	8.0	1344	10.0	83	70	2353	7.1	10.8	WNW	1646	17.2	NW	1631	0.0	25.5	13		
14	1010.1	1012.3	12.7	17.6	15.57	8.8	0211	7.1	48	32	1631	5.6	10.2	NW	0007	16.4	NW	0035	9.5	1.5	14		
15	1012.8	1015.0	13.2	21.0	15.28	6.7	0549	8.6	58	18	1532	3.1	7.0	WSW	1600	8.6	WSW	1554	6.9	—	15		
16	1014.2	1016.4	14.9	20.9	15.93	8.8	0619	8.8	53	30	1251	4.0	6.6	N	1549	9.8	N	1543	11.2	—	16		
17	1017.3	1019.5	15.7	20.3	17.27	9.0	0548	10.3	59	28	1757	3.5	8.7	SSE	2357	14.8	SE	2324	7.0	0.0	17		
18	1009.0	1011.2	16.6	18.9	15.31	14.2	0759	12.3	65	47	1547	6.8	12.7	SSW	0602	18.9	SSW	0522	5.3	12.0	18		
19	1013.2	1015.4	16.1	19.5	14.24	13.1	0524	10.5	58	44	1359	4.6	8.8	WNW	0248	12.6	WNW	0303	7.1	0.0	19		
20	1005.7	1007.9	16.6	20.7	13.43	13.0	0359	14.2	76	59	1758	3.5	7.8	SSE	0019	15.1	SE	0047	6.0	0.0	20		
21	1009.0	1011.2	15.8	18.9	14.57	12.4	0448	10.9	62	34	2344	2.6	8.9	WNW	2348	14.2	W	2339	2.4	17.5	21		
22	1009.8	1012.0	13.0	15.7	0003	10.2	2222	6.1	40	28	1344	5.4	8.7	WNW	0928	13.5	NW	0721	6.4	—	22		
23	1010.8	1013.0	11.8	15.4	14.53	8.3	0608	6.9	51	33	1514	4.4	9.5	NW	1516	14.1	WNW	1429	9.7	—	23		
24	1012.6	1014.8	12.7	17.2	12.49	7.2	0556	7.1	50	31	1723	4.0	8.4	W	1741	12.9	WNW	1735	11.2	—	24		
25	1015.9	1018.2	14.2	20.0	14.16	6.7	0539	8.2	53	22	1428	5.7	11.9	SSW	1432	17.3	S	1728	12.8	—	25		
26	1013.9	1016.1	18.2	22.5	11.40	12.8	0519	11.8	57	32	1143	5.2	10.6	SSW	1036	14.8	SSW	1131	6.6	—	26		
27	1015.5	1017.7	16.0	20.6	15.19	12.8	0533	9.5	54	23	1419	3.0	5.3	NW	1255	8.2	NW	1518	9.7	—	27		
28	1016.8	1019.0	14.9	20.1	14.54	9.8	0546	7.8	48	23	1339	2.2	4.9	WNW	1438	8.7	W	1414	10.6	—	28		
29	1018.5	1020.7	15.7	20.5	13.29	9.6	0535	10.3	58	37	1330	2.8	4.8	ENE	0259	7.4	WSW	1602	12.7	—	29		
30	1017.4	1019.6	17.8	22.8	14.23	11.4	0556	12.5	61	47	1129	3.5	9.5	SW	1503	13.9	SW	1443	12.8	—	30		
上旬	1014.5	1016.8	12.5	16.9	—	8.2	—	8.4	58	—	—	3.9	—	—	—	—	—	—	79.0	29.5	—	上	
中旬	1009.8	1012.0	13.7	17.8	—	9.6	—	9.8	63	—	—	4.6	—	—	—	—	—	—	64.1	70.0	—	中	
下旬	1014.0	1016.2	15.0	19.4	—	10.1	—	9.1	53	—	—	3.9	—	—	—	—	—	—	94.9	—	—	下	
平均	1012.8	1015.0	13.7	18.0	—	9.3	—	9.1	58	—	—	4.1	—	—	—	—	—	—	238.0	98.5	—	月	
最大・高	—	—	—	22.8	—	14.2	—	—	—	—	—	—	—	—	—	—	—	—	—	—	—	—	最大
起日	—	—	—	30	—	18	—	—	—	—	—	—	—	—	—	—	—	—	—	—	—	—	最大
最小・低	—	—	—	11.7	—	5.3	—	—	—	—	—	—	—	—	—	—	—	—	—	—	—	—	最大
起日	—	—	—	13*	—	11	—	—	—	—	—	—	—	—	—	—	—	—	—	—	—	—	最小

地上気象観測月統計値表 (1)

地点番号 47778 地点名 潮岬 (和歌山県)

気象官署名 和歌山地方気象台

2020年4月

日付	平均気圧		気温				平均気圧		相対湿度		風速				日照		全天日射量		降水量							
	現地 hPa	海面 hPa	平均 ℃	最高 起時 hm	最高 ℃	最低 起時 hm	平均 hPa	平均 %	最小 起時 hm	平均 m/s	最大 風向 16方位	最大 風速 m/s	最大 風向 16方位	最大 起時 hm	日照 時間 h	日射量 MJ/m ²	平均 量	mm	最大1時間 起時 hm	最大1時間 mm	最大10分間 起時 hm	最大10分間 mm	mm	日付		
1	996.2	1004.3	14.7	16.7	1323	12.3	2300	15.8	94	68	2400	6.8	11.0	WNW	2353	18.5	WNW	1911	0.0	61.5	11.0	1307	3.5	1827	1	
2	1006.5	1014.9	12.6	15.6	1458	9.7	2308	8.8	60	43	1728	5.3	10.7	WNW	0059	20.0	NW	0100	9.7	-	-	-	-	-	2	
3	1012.7	1021.0	12.1	16.2	1333	7.3	0600	7.8	55	27	0909	2.0	4.1	N	0245	6.9	NNW	0241	1.5	-	-	-	-	-	3	
4	1007.8	1016.0	15.9	19.1	1251	12.1	0036	13.4	74	54	1037	2.9	5.8	WSW	2051	8.3	WSW	2016	5.2	0.0	0.0	0544	0.0	0454	4	
5	1006.1	1014.4	13.1	16.5	1519	9.0	0327	7.9	52	34	1643	4.8	12.6	W	1434	17.7	W	1419	12.1	-	-	-	-	-	5	
6	1009.6	1018.0	11.2	14.9	1432	6.6	0552	7.6	57	43	1046	3.6	8.0	W	1519	11.2	W	1516	12.1	-	-	-	-	-	6	
7	1006.8	1015.1	13.1	16.7	1316	8.5	0625	8.9	60	33	1046	3.8	8.1	WSW	1240	11.6	WSW	1349	11.5	-	-	-	-	-	7	
8	1006.1	1014.3	15.2	18.3	1331	11.0	0553	12.2	70	51	2342	3.4	6.6	W	1740	8.7	WNW	2325	11.5	-	-	-	-	-	8	
9	1009.2	1017.5	14.8	18.2	1153	11.0	0529	8.8	53	34	0954	3.7	8.8	W	1828	11.5	W	1820	10.2	-	-	-	-	-	9	
10	1011.3	1019.7	12.9	17.0	1457	9.4	0342	7.6	51	36	1447	3.7	11.3	W	1301	15.7	W	1231	12.0	-	-	-	-	-	10	
11	1010.4	1018.8	11.8	14.9	1450	7.8	0325	6.7	49	36	1208	3.5	9.2	W	1653	12.4	W	1644	8.5	-	-	-	-	-	11	
12	999.2	1007.5	11.6	15.1	2354	9.9	1601	11.3	82	42	0009	6.2	12.1	E	2342	20.0	ENE	2336	0.0	37.0	8.5	2247	2.5	2234	12	
13	984.1	992.2	12.1	17.4	0244	9.9	1828	11.4	79	63	1329	7.5	15.7	W	0943	21.6	W	0340	7.1	3.0	3.0	0037	1.5	0024	13	
14	1000.9	1009.1	14.5	19.6	1553	10.3	0530	7.3	45	24	1528	4.1	7.4	WNW	0327	14.8	NW	0056	12.4	-	-	-	-	-	14	
15	1006.3	1014.5	16.1	20.1	1302	11.6	0144	8.7	48	23	1159	4.4	7.7	W	1900	11.2	WSW	1356	10.4	-	-	-	-	-	15	
16	1007.0	1015.1	16.8	20.8	1247	12.6	0415	11.8	62	41	0938	3.5	8.7	W	1533	11.8	W	1524	10.3	-	-	-	-	-	16	
17	1012.1	1020.3	17.5	20.8	1202	14.6	0548	15.0	75	60	1104	4.2	6.5	NE	0531	10.7	NE	0514	7.8	-	-	-	-	-	17	
18	1002.8	1010.9	17.4	19.8	1050	15.4	2400	14.1	71	39	1517	8.2	13.3	W	1258	22.4	WNW	1510	6.6	9.5	4.0	0425	2.5	0352	18	
19	1006.2	1014.4	16.2	19.7	1511	13.5	0544	11.9	64	48	1500	5.6	9.7	WNW	0016	17.5	NW	0033	10.6	0.0	0.0	2400	0.0	2400	19	
20	1000.0	1008.1	17.2	21.2	1616	13.1	0303	17.8	90	70	0001	4.4	9.2	W	1518	13.5	E	0454	5.7	69.5	29.5	0559	7.0	0550	20	
21	1002.1	1010.2	17.2	19.7	1122	15.1	0016	13.3	68	48	1125	4.2	7.7	W	1229	11.2	W	1220	5.1	-	-	-	-	-	21	
22	1001.4	1009.6	14.0	16.6	0044	10.8	2128	6.8	43	25	1338	4.9	8.8	WNW	1247	15.2	NW	1229	8.4	-	-	-	-	-	22	
23	1003.5	1011.8	12.3	14.7	1348	10.0	0328	7.1	50	39	1823	5.9	11.0	W	1259	16.6	W	1403	10.4	-	-	-	-	-	23	
24	1006.1	1014.4	12.7	15.9	1505	8.7	0448	7.1	48	38	2118	4.9	9.8	W	1533	14.3	NNW	0017	10.2	0.0	0.0	1827	0.0	1737	24	
25	1010.9	1019.1	15.1	18.2	1425	9.7	0512	8.9	52	35	1415	3.9	6.7	WSW	1300	11.2	SSW	2128	12.5	-	-	-	-	-	25	
26	1008.9	1017.0	18.1	20.3	1219	16.5	0022	14.9	72	56	0255	5.4	8.3	W	0201	12.4	W	0156	6.7	-	-	-	-	-	26	
27	1008.2	1016.4	16.7	19.8	1608	12.9	2400	11.5	61	38	0911	4.5	9.9	W	1533	14.4	W	1356	8.6	-	-	-	-	-	27	
28	1009.9	1018.2	15.1	19.0	1704	12.2	0315	9.7	58	32	1825	3.3	11.5	W	1536	15.4	W	1530	5.6	0.0	0.0	1252	0.0	1202	28	
29	1012.4	1020.7	16.1	19.5	1314	11.3	0541	12.9	70	53	1655	3.9	8.5	W	1751	11.2	W	1748	12.7	-	-	-	-	-	29	
30	1012.0	1020.2	17.8	20.7	1442	15.0	0542	16.4	80	68	1402	3.5	5.2	W	1407	8.2	SSW	2329	12.8	-	-	-	-	-	30	
合計	1007.2	1015.5	13.6	16.9	9.7	9.7	9.9	63	63	63	4.0	4.0	4.0	4.0	85.8	85.8	61.5	61.5	85.8	61.5	61.5	61.5	61.5	61.5	上	
中計	1002.9	1011.1	15.1	18.9	11.9	11.9	11.6	67	67	67	5.2	5.2	5.2	5.2	79.4	79.4	119.0	119.0	79.4	119.0	119.0	119.0	119.0	119.0	中	
下計	1007.5	1015.8	15.5	18.4	12.2	12.2	10.9	60	60	60	4.4	4.4	4.4	4.4	93.0	93.0	0.0	0.0	93.0	0.0	0.0	0.0	0.0	0.0	0.0	下
平均	1005.9	1014.1	14.7	18.1	11.3	11.3	10.8	63	63	63	4.5	4.5	4.5	4.5	258.2	258.2	180.5	180.5	258.2	180.5	180.5	180.5	180.5	180.5	月	
最大・高				21.2	16.5	16.5					15.7	15.7	15.7	15.7			22.4	22.4		22.4	22.4	22.4	22.4	22.4	最大	
起日				20	26	26					13	13	13	13												最大
最小・低				14.7	6.6	6.6					23	23	23	23												最小
起日				23	6	6					15	15	15	15												最小

地上気象観測月統計値表 (2)

日付	降雪の深さ合計 cm	最深積雪 cm	最低海面気圧 hPa		気温階級区分(°C)				天気概況	日付		
			起時 hm	最高	平均	最低	≥25				≥30	
							最高	最低			最高	最低
1			994.8	1702						夜	1	
2			1005.6	0010							2	
3			1019.5	1642							3	
4			1012.5	2400							4	
5			1011.2	0336							5	
6			1015.3	1848							6	
7			1013.2	1443							7	
8			1013.1	1533							8	
9			1015.9	0201							9	
10			1017.6	1528							10	
11			1016.3	2400							11	
12			994.4	2400							12	
13			989.3	0308							13	
14			999.1	0001							14	
15			1013.1	1555							15	
16			1013.2	0324							16	
17			1017.4	2400							17	
18			1007.0	1107							18	
19			1013.1	1630							19	
20			1005.7	1543							20	
21			1008.7	1504							21	
22			1007.9	1311							22	
23			1009.3	1611							23	
24			1012.2	1453							24	
25			1018.1	0104							25	
26			1015.5	2358							26	
27			1014.9	1537							27	
28			1015.5	1601							28	
29			1019.4	1626							29	
30			1018.5	1723							30	
上旬					8.8	8.1	3.3	3.8	6.7			月間日照日数
中旬					22.4		N					現象日数
下旬					22.6		W(0.0)E					日照日数
月					7.8		S					雪霧雷
最大					4.0	1.9	0.6	1.3	1.7			雪
最低			989.3									霧
起日			13									雷

地域気象観測気温月報

和歌山県(65) 2020年4月
単位:℃ 1/2頁

観測所名	かつらぎ			友ヶ島			和歌山			高野山			清水			龍神			川辺			
	平均	最高	最低	平均	最高	最低	平均	最高	最低	平均	最高	最低	平均	最高	最低	平均	最高	最低	平均	最高	最低	
1	12.1	15.7	8.8	12.0	13.3	10.2	13.3	14.8	11.2	10.7	13.9	4.7	12.0	15.5	8.8	13.0	15.4	8.5	13.1	16.3	10.7	
2	9.4	13.9	3.5	11.9	16.2	9.4	12.1	15.9	8.4	4.3	7.6	-0.8	8.5	12.3	2.6	7.6	7.6	11.0	2.0	11.3	14.6	6.4
3	8.9	17.5	1.4	10.9	13.6	7.8	11.4	17.7	5.6	5.5	12.7	-2.1	7.9	17.3	0.0	7.5	15.7	0.0	10.7	19.2	4.1	
4	13.1	21.1	6.0	13.8	19.3	10.0	14.5	19.6	9.8	9.3	15.1	4.5	11.0	19.5	4.5	11.2	18.4	6.7	14.2	21.6	8.5	
5	9.0	13.5	5.7	10.6	16.3	7.4	10.7	13.9	8.5	4.2	8.1	1.4	7.8	11.6	2.6	7.4	12.0	3.0	10.5	13.8	7.9	
6	8.7	15.6	2.2	10.8	14.8	7.6	11.2	15.4	6.8	4.4	10.6	-0.2	7.3	15.1	0.7	7.6	16.1	1.5	10.1	15.4	6.4	
7	10.0	18.9	2.0	12.1	19.2	7.2	12.3	18.2	6.3	5.7	14.0	-1.0	8.9	18.4	1.5	8.8	18.3	1.5	11.3	18.9	4.8	
8	12.7	21.6	4.0	13.9	19.8	9.2	14.0	19.1	7.8	8.8	17.1	0.1	10.8	20.7	1.8	10.2	20.2	2.8	13.7	21.9	6.6	
9	11.9	18.9	4.7	12.9	18.1	9.8	14.0	18.7	9.1	7.7	14.7	0.7	10.2	18.1	3.4	10.3	19.1	2.9	14.0	19.5	8.8	
10	8.6	14.8	3.8	11.7	17.7	9.0	11.5	15.6	8.5	4.4	9.5	0.8	7.7	13.4	2.7	7.8	13.0	2.6	11.3	15.0	7.5	
11	8.6	15.7	0.5	10.9	15.3	7.7	11.2	15.6	5.3	5.2	10.9	-0.1	7.8	14.8	-0.1	7.7	15.2	0.2	10.3	15.7	5.9	
12	7.6	9.3	6.6	9.2	11.7	7.7	9.9	11.7	8.8	5.3	8.9	3.7	8.7	11.4	6.7	8.7	12.0	6.3	9.8	12.1	7.9	
13	8.1	10.0	6.2	9.0	10.8	7.3	9.9	11.7	8.0	4.7	9.3	2.6	7.4	10.6	6.1	8.0	13.8	6.2	8.1	10.2	6.5	
14	9.8	16.1	4.4	13.0	19.3	8.8	12.7	17.6	8.8	5.0	11.0	0.3	8.7	15.3	3.0	8.3	15.6	2.8	11.1	16.6	5.5	
15	10.8	19.3	2.8	12.6	18.2	8.4	13.2	21.0	6.7	6.9	15.2	-0.5	9.7	20.5	1.1	9.4	20.2	1.6	12.4	22.0	5.5	
16	12.6	20.7	4.6	14.0	19.6	10.0	14.9	20.9	8.8	8.6	16.7	0.3	11.1	19.8	2.5	11.6	21.9	2.9	14.5	21.9	6.7	
17	13.3	22.8	5.2	14.1	18.4	10.4	15.7	20.3	9.0	10.1	18.2	1.5	13.6	22.9	4.3	13.0	19.3	5.9	15.5	22.4	8.4	
18	14.1	17.6	11.6	15.4	18.6	12.8	16.6	18.9	14.2	9.7	12.1	7.7	14.0	16.9	11.1	12.6	15.2	10.8	15.4	17.8	12.4	
19	13.8	18.6	11.1	14.9	18.6	12.6	16.1	19.5	13.1	9.6	14.4	6.5	13.7	18.5	11.0	13.9	21.4	9.5	15.0	19.7	12.5	
20	14.6	20.2	10.8	15.2	20.2	12.0	16.6	20.7	13.0	11.3	16.1	8.1	15.1	21.0	10.6	13.4	21.8	9.2	16.4	21.9	11.4	
21	13.5	18.9	9.2	15.6	20.1	13.5	15.8	18.9	12.4	9.7	14.9	5.5	12.9	18.4	9.4	12.6	18.7	7.8	15.3	21.2	11.0	
22	10.6	14.6	5.9	12.5	16.4	9.3	13.0	15.7	10.2	5.8	9.2	2.4	9.6	12.4	6.2	9.0	12.3	4.5	12.5	14.9	9.7	
23	9.1	14.9	4.0	11.6	16.1	8.7	11.8	15.4	8.3	4.5	8.2	1.6	8.5	13.4	4.2	7.9	14.0	3.3	11.1	15.3	5.9	
24	9.8	17.1	3.6	12.0	18.4	7.4	12.7	17.2	7.2	5.3	11.3	0.3	8.8	15.6	3.4	7.6	13.5	2.8	11.7	17.7	5.5	
25	12.2	20.8	2.5	13.8	18.4	8.6	14.2	20.0	6.7	8.1	16.5	-1.4	10.4	18.4	1.1	9.3	16.6	0.9	12.5	18.8	4.8	
26	15.6	23.3	8.3	16.1	21.0	13.7	18.2	22.5	12.8	12.3	18.1	7.1	14.3	21.2	7.0	12.8	19.0	7.6	15.7	22.1	9.9	
27	13.8	20.7	7.7	14.5	19.3	11.5	16.0	20.6	12.8	9.4	16.0	3.5	12.8	19.0	6.3	11.8	19.0	6.4	15.1	20.5	8.8	
28	11.7	20.0	5.4	14.7	21.1	10.3	14.9	20.1	9.8	7.7	15.1	1.9	10.8	17.8	5.2	10.5	18.2	5.4	13.4	19.8	7.6	
29	13.8	22.6	5.1	15.5	21.5	11.2	15.7	20.5	9.6	10.0	18.8	1.8	12.7	21.2	4.0	12.1	21.1	4.1	14.6	22.2	8.0	
30	16.0	24.7	6.7	16.4	21.1	11.9	17.8	22.8	11.4	12.6	21.2	2.5	14.8	24.3	5.5	13.8	22.1	6.3	17.0	23.4	10.6	
31																						
月極値		24.7	0.5		21.5	7.2		22.8	5.3		21.2	-2.1		24.3	-0.1		22.1	0.0		23.4	4.1	
起日		30	11		29	7		30	11		30	3		30	11		30	3		30	3	
上旬平均	10.4	17.2	4.2	12.1	16.8	8.8	12.5	16.9	8.2	6.5	12.3	0.8	9.2	16.2	2.9	9.1	15.9	3.2	12.0	17.6	7.2	
中旬平均	11.3	17.0	6.4	12.8	17.1	9.8	13.7	17.8	9.6	7.6	13.3	3.0	11.0	17.2	5.6	10.7	17.6	5.5	12.9	18.0	8.3	
下旬平均	12.6	19.8	5.8	14.3	19.3	10.6	15.0	19.4	10.1	8.5	14.9	2.5	11.6	18.2	5.2	10.7	17.5	4.9	13.9	19.6	8.2	
月平均	11.5	18.0	5.5	13.1	17.7	9.7	13.7	18.0	9.3	7.6	13.5	2.1	10.6	17.2	4.6	10.2	17.0	4.5	12.9	18.4	7.9	
0°C未満日数	0	0	0	0	0	0	0	0	0	0	0	0	7	0	1	0	0	0	0	0	0	0
25°C以上日数	0	0	0	0	0	0	0	0	0	0	0	0	0	0	0	0	0	0	0	0	0	0
30°C以上日数	0	0	0	0	0	0	0	0	0	0	0	0	0	0	0	0	0	0	0	0	0	0
35°C以上日数	0	0	0	0	0	0	0	0	0	0	0	0	0	0	0	0	0	0	0	0	0	0
積算気温	246			373			392			67			200			183				370		

地域気象観測気温月報

和歌山県(65) 2020年4月
単位:℃ 2/2頁

観測所名	栗栖川			新宮			南紀白浜			西川			潮岬		
	平均	最高	最低	平均	最高	最低	平均	最高	最低	平均	最高	最低	平均	最高	最低
日付															
1	14.3	16.5	10.0	15.2	17.3	13.9	14.3	17.7	10.8	14.1	15.9	10.8	14.7	16.7	12.3
2	10.1	15.7	3.1	13.4	17.6	10.3	11.8	15.7	7.5	10.4	15.5	3.4	12.6	15.6	9.7
3	9.0	17.9	1.1	12.7	16.8	7.3	11.5	16.6	5.8	9.0	18.1	0.9	12.1	16.2	7.3
4	12.5	20.1	6.8	15.7	21.0	11.6	15.3	19.1	11.1	12.7	19.6	7.7	15.9	19.1	12.1
5	10.0	15.7	5.0	13.2	17.9	8.2	11.6	15.3	8.2	10.0	16.4	3.6	13.1	16.5	9.0
6	9.1	19.1	0.9	11.5	15.9	4.8	10.9	15.6	7.2	8.5	17.5	0.3	11.2	14.9	6.6
7	9.4	19.7	1.9	14.6	20.9	8.5	12.2	17.2	6.8	10.1	19.9	2.0	13.1	16.7	8.5
8	11.1	21.3	2.2	16.5	22.6	10.0	14.0	18.4	8.3	11.6	21.5	2.7	15.2	18.3	11.0
9	11.4	20.5	3.4	16.4	21.3	11.0	14.2	18.5	9.0	11.7	21.7	3.8	14.8	18.2	11.0
10	9.7	16.8	3.8	13.3	18.0	10.3	12.3	16.4	8.8	10.1	18.3	3.6	12.9	17.0	9.4
11	8.4	16.2	0.3	12.2	16.7	7.8	10.7	14.1	4.9	8.8	17.0	1.3	11.8	14.9	7.8
12	9.5	14.0	6.5	11.9	14.3	10.0	11.5	15.6	9.2	9.5	13.4	6.6	11.6	15.1	9.9
13	9.4	15.2	7.8	14.8	18.5	12.0	9.4	16.6	7.2	11.4	16.0	8.8	12.1	17.4	9.9
14	10.4	18.1	3.1	14.7	20.1	11.0	12.2	17.9	8.1	11.8	18.9	4.1	14.5	19.6	10.3
15	10.4	22.2	1.5	16.4	23.1	9.5	14.2	20.4	9.1	11.4	21.6	2.8	16.1	20.1	11.6
16	12.8	24.2	2.7	16.6	22.3	10.0	15.4	20.3	8.7	12.9	24.0	3.5	16.8	20.8	12.6
17	14.3	23.1	5.7	17.1	19.9	14.2	17.0	21.9	11.8	14.2	21.1	6.7	17.5	20.8	14.6
18	14.9	18.4	12.8	18.1	23.0	15.8	16.6	19.3	14.3	15.9	20.8	13.3	17.4	19.8	15.4
19	15.6	23.1	10.8	17.1	21.7	12.4	15.6	19.4	12.9	16.1	23.2	8.9	16.2	19.7	13.5
20	14.8	23.2	9.8	16.8	22.3	13.6	17.2	22.3	12.5	15.4	23.5	10.2	17.2	21.2	13.1
21	14.0	20.5	8.7	17.5	22.1	13.0	16.3	20.1	11.8	14.3	20.8	8.5	17.2	19.7	15.1
22	11.4	15.9	5.0	14.5	19.3	8.2	13.1	15.7	10.3	11.4	17.5	4.1	14.0	16.6	10.8
23	9.9	16.9	4.0	13.1	19.2	7.3	11.9	15.8	8.7	9.4	16.5	3.3	12.3	14.7	10.0
24	9.6	16.7	3.0	12.9	18.6	7.6	12.3	17.0	7.5	9.6	16.3	3.7	12.7	15.9	8.7
25	10.9	19.2	0.8	14.6	20.0	6.9	14.2	18.4	6.4	10.6	19.5	1.3	15.1	18.2	9.7
26	14.0	21.7	7.4	18.4	22.9	12.9	17.4	20.5	13.6	14.3	21.9	6.6	18.1	20.3	16.5
27	13.6	22.2	6.1	16.7	20.3	13.6	15.7	19.7	11.3	14.1	23.1	6.6	16.7	19.8	12.9
28	11.6	20.8	5.4	14.7	19.2	11.0	14.6	20.0	9.7	11.9	21.0	5.6	15.1	19.0	12.2
29	12.5	21.5	3.6	17.5	22.9	10.8	15.2	19.9	9.8	13.1	22.8	4.4	16.1	19.5	11.3
30	14.8	23.0	6.1	19.1	25.5	13.0	17.0	20.7	11.3	14.9	23.8	6.7	17.8	20.7	15.0
31															
月極値		24.2	0.3		25.5	4.8		22.3	4.9		24.0	0.3		21.2	6.6
起日		16	11		30	6		20	11		16	6		20	6
上旬平均	10.7	18.3	3.8	14.3	18.9	9.6	12.8	17.1	8.4	10.8	18.4	3.9	13.6	16.9	9.7
中旬平均	12.1	19.8	6.1	15.6	20.2	11.6	14.0	18.8	9.9	12.7	20.0	6.6	15.1	18.9	11.9
下旬平均	12.2	19.8	5.0	15.9	21.0	10.4	14.8	18.8	10.0	12.4	20.3	5.1	15.5	18.4	12.2
月平均	11.6	19.3	5.0	15.2	20.0	10.6	13.9	18.2	9.4	12.0	19.6	5.2	14.7	18.1	11.3
0°C未満日数	0	0	0	0	0	0	0	0	0	0	0	0	0	0	0
25°C以上日数	0	0	0	0	1	0	0	0	0	0	0	0	0	0	0
30°C以上日数	0	0	0	0	0	0	0	0	0	0	0	0	0	0	0
35°C以上日数	0	0	0	0	0	0	0	0	0	0	0	0	0	0	0
積算気温	265			457			406			304			442		

地域気象観測風向・風速月報

和歌山県 (65) 2020年4月
 単位:(m/s) 2/3頁

観測所名	龍神				川辺				栗酒川				新宮				南紀白浜								
	平均	最大	最大瞬間	最大瞬間風向	平均	最大	最大瞬間	最大瞬間風向	平均	最大	最大瞬間	最大瞬間風向	平均	最大	最大瞬間	最大瞬間風向	平均	最大	最大瞬間	最大瞬間風向					
1	1.6	3.4	WNW	12.6	NE	2.9	7.8	NW	17.6	NW	15.6	E	4.2	8.7	NW	16.3	NW	14.6	NW	21.6	NW				
2	1.5	3.6	WNW	11.9	WNW	4.1	7.8	NW	15.1	NW	12.3	W	3.0	6.0	NW	15.4	NW	7.9	12.2	NW	18.0	WNW			
3	1.5	3.1	ENE	5.8	NNE	1.8	3.5	SSE	6.3	NNE	5.0	S	2.5	6.1	WNW	9.5	NW	2.0	4.2	SSE	5.7	S			
4	1.6	5.6	ENE	9.6	E	1.8	4.5	S	8.7	SSE	9.3	SSW	2.6	6.4	SW	11.1	S	2.2	5.5	S	7.7	S			
5	1.5	4.3	WNW	10.7	SW	3.9	6.9	NW	15.1	NW	10.5	WNW	2.5	5.5	NW	11.2	WNW	6.9	10.1	WNW	14.9	WNW			
6	1.2	3.9	WNW	7.4	NW	2.9	7.0	WNW	11.3	NW	8.2	ENE	2.5	5.4	S	8.9	S	5.5	9.5	WNW	14.9	WNW			
7	2.1	6.0	ENE	10.5	E	2.0	6.5	W	9.5	W	10.7	SSW	3.3	7.2	SSW	10.5	SW	2.1	4.9	W	7.2	W			
8	1.9	5.4	ENE	10.0	N	1.7	4.2	N	11.3	NW	9.4	SSW	2.9	8.3	SW	11.9	SW	1.9	5.2	WNW	7.7	N			
9	1.2	5.0	E	10.2	ESE	2.4	5.7	WNW	9.1	WNW	9.9	SSW	3.5	7.7	S	12.7	S	3.3	5.3	WNW	8.2	W			
10	1.5	4.7	WSW	11.1	WNW	3.2	6.6	NW	14.0	NW	10.4	NW	3.2	8.1	NW	14.5	NW	6.2	9.9	WNW	14.4	WNW			
11	1.3	4.6	ENE	9.3	NE	2.2	5.1	WNW	9.3	WNW	7.7	SSW	2.6	5.9	WNW	10.2	N	3.2	7.3	NW	9.8	NW			
12	2.2	8.3	WNW	16.3	W	1.0	4.4	WNW	6.9	WNW	18.6	E	3.2	10.5	NE	17.9	ENE	2.6	8.9	E	17.5	ESE			
13	1.6	7.3	WNW	16.0	WNW	4.9	11.2	W	18.3	W	17.8	E	3.8	10.1	E	18.2	E	9.2	13.6	WNW	20.6	WNW			
14	2.4	6.5	WNW	15.4	NW	4.0	8.1	N	18.6	NW	13.0	WNW	2.7	5.7	WNW	13.5	WNW	8.1	17.6	WNW	24.2	WNW			
15	1.5	4.4	ENE	9.4	E	1.7	4.8	SW	7.8	SW	8.7	SSW	2.6	5.7	NW	8.9	WNW	2.1	4.0	NE	6.7	WSW			
16	1.6	3.4	NW	7.2	S	2.0	4.6	NW	8.3	NW	7.2	WNW	1.8	5.0	E	7.3	E	3.3	7.6	WNW	11.3	WNW			
17	1.7	3.9	ENE	9.4	E	3.0	8.5	SE	17.0	SE	8.4	SSW	2.2	4.8	S	8.5	S	4.6	10.2	SE	13.9	SSE			
18	2.0	8.5	ENE	15.2	E	4.8	8.5	WNW	17.6	SSE	16.6	SSW	4.1	9.1	SSW	16.5	SW	7.6	13.6	NW	19.0	NW			
19	1.4	4.8	WNW	9.6	WNW	3.4	6.1	NW	12.3	WNW	8.5	W	2.1	6.1	ENE	10.8	WNW	6.0	11.3	WNW	15.9	WNW			
20	1.1	3.1	WNW	6.4	W	3.5	9.5	ESE	16.7	ESE	8.0	WNW	2.1	5.8	ENE	9.9	NW	4.4	8.8	SSE	13.4	SSE			
21	1.1	4.4	ENE	7.9	ESE	2.1	5.1	NW	11.4	NW	8.4	NW	1.4	3.4	WNW	6.2	W	3.1	7.9	WNW	11.8	WNW			
22	1.6	4.7	WNW	12.0	WNW	4.2	7.7	NW	17.2	NW	12.0	WNW	2.4	5.3	NW	10.5	W	8.0	11.3	NW	17.0	WNW			
23	1.3	4.1	ENE	11.8	WNW	3.1	6.3	WNW	13.1	NW	9.6	WNW	2.5	5.3	WNW	12.1	WNW	5.8	9.2	WNW	12.3	WNW			
24	1.5	6.9	ENE	12.8	NE	2.3	5.2	W	10.9	WNW	10.6	S	3.0	7.6	SSW	15.1	WNW	4.0	6.7	NW	10.3	WNW			
25	2.2	7.5	ENE	13.7	ENE	2.7	6.5	SE	11.9	ESE	10.8	SSW	3.1	7.7	SSW	13.7	SSW	3.0	6.5	S	9.3	S			
26	1.5	6.2	E	12.6	N	2.3	5.0	SSE	10.4	S	9.5	W	3.2	7.1	SW	12.9	SW	2.3	4.7	S	8.2	S			
27	1.1	3.9	WNW	8.9	WNW	2.3	5.2	WNW	11.6	WNW	11.3	WNW	2.1	5.6	NNE	8.2	NNE	4.3	7.7	WNW	11.3	NW			
28	1.5	3.2	NW	7.8	WNW	2.2	6.1	NW	12.9	NW	11.0	WNW	2.1	6.6	S	9.8	S	3.5	9.2	NW	13.4	WNW			
29	2.2	5.9	ENE	11.5	ENE	1.8	4.4	W	7.9	W	8.5	SSW	2.9	7.6	SW	12.4	SW	1.6	4.2	ENE	5.7	SW			
30	1.7	5.7	E	10.2	ENE	2.6	4.5	S	8.5	SW	9.6	W	3.3	7.7	SW	12.2	SSW	2.5	4.4	S	6.7	SSE			
31																									
月最大		8.5	ENE	16.3	W		11.2	W	18.6	NW		9.7	ENE	18.6	E		10.5	NE	18.2	E		17.6	WNW	24.2	WNW
起日		18		12			13		14			13		12			12		14			14			
上旬平均	1.6					2.7						1.6					3.0		4.3						
中旬平均	1.7					3.1						1.7					2.7		5.1						
下旬平均	1.6					2.6						1.5					2.6		3.8						
月平均	1.6					2.8						1.6					2.8		4.4						
10m/s以上 日数	0						1					0					2		9						
15m/s以上 日数	0						0					0					0		1						
20m/s以上 日数	0						0					0					0		0						
30m/s以上 日数	0						0					0					0		0						

地域気象観測風向・風速月報

和歌山県 (65) 2020年4月
 単位:(m/s) 3/3頁

観測所名	西川				湖岸			
	平均	最大	最大風向	最大瞬間風向	平均	最大	最大風向	最大瞬間風向
日付								
1	1.5	4.6	N	NNE	6.8	11.0	WNW	18.5
2	1.9	4.9	NW	N	5.3	10.7	WNW	20.0
3	0.5	3.0	SSW	SSW	2.0	4.1	N	6.9
4	0.9	3.3	S	SSE	2.9	5.8	WSW	8.3
5	1.4	4.5	NE	W	4.8	12.6	W	17.7
6	1.0	4.4	SSW	SSW	3.6	8.0	W	11.2
7	1.1	4.5	SSW	SSW	3.8	8.1	WSW	11.6
8	1.1	4.8	SW	SSW	3.4	6.6	W	8.7
9	1.0	4.2	SW	SSW	3.7	8.8	W	11.5
10	1.4	4.4	NE	ENE	3.7	11.3	W	15.7
11	0.8	3.6	SSW	SW	3.5	9.2	W	12.4
12	1.4	6.0	NE	NE	6.2	12.1	E	20.0
13	2.1	5.1	SSW	ENE	7.5	15.7	W	21.6
14	2.2	7.2	NE	NNE	4.1	7.4	WNW	14.8
15	0.9	3.7	S	SW	4.4	7.7	W	11.2
16	0.6	3.1	SSW	SW	3.5	8.7	W	11.8
17	0.9	4.3	SSW	SW	4.2	6.5	NE	10.7
18	2.4	5.1	SW	N	8.2	13.3	W	22.4
19	1.4	4.7	NNE	NW	5.6	9.7	WNW	17.5
20	0.9	3.0	SSW	SW	4.4	9.2	W	13.5
21	0.8	2.9	S	SSW	4.2	7.7	W	11.2
22	1.6	4.3	NE	NNE	4.9	8.8	WNW	15.2
23	1.4	4.2	NNE	N	5.9	11.0	W	16.6
24	1.3	4.4	S	SSE	4.9	9.8	W	14.3
25	1.3	4.8	SSW	SSE	3.9	6.7	WSW	11.2
26	1.1	4.4	SSW	SSW	5.4	8.3	W	12.4
27	0.9	4.0	S	NW	4.5	9.9	W	14.4
28	0.8	3.9	SSW	NNE	3.3	11.5	W	15.4
29	1.1	5.6	SW	SW	3.9	8.5	W	11.2
30	1.2	4.5	SSW	SSW	3.5	5.2	W	8.2
31								
月最大		7.2	NE	NE		15.7	W	22.4
起日		14				13		18
上旬平均	1.2			SSW	4.0			WNW
中旬平均	1.4			NE	5.2			WNW
下旬平均	1.2			SSW	4.4			W
月平均	1.2			SSW	4.5			W
10m/s以上日数		0				9		
15m/s以上日数		0				1		
20m/s以上日数		0				0		
30m/s以上日数		0				0		

地域気象観測降水量月報

和歌山県 (65) 2020年4月
単位:mm 1/2頁

観測所名 日付	葛城山	かつらぎ	友ヶ島	和歌山	高野山	湯浅	清水	護摩壇山	龍神	川辺	本宮	栗栖川	新宮	南紀白浜	西川	色川
1	56.0	28.5	24.0	29.5	41.5	31.0	38.0	38.5	21.0	33.5	43.5	23.5	87.0	27.5	35.5	39.5
2	0.0	0.0	0.0	0.0	0.5	0.0	0.0	0.5	0.0	0.0	0.0	0.0	0.0	0.0	0.0	0.0
3	0.0	0.0	0.0	0.0	0.0	0.0	0.0	0.0	0.0	0.0	0.0	0.0	0.0	0.0	0.0	0.0
4	0.0	0.0	0.0	0.0	0.0	0.0	0.0	0.0	0.0	0.0	0.0	0.0	0.0	0.0	0.0	0.0
5	0.0	0.0	0.0	0.0	0.0	0.0	0.0	0.0	0.0	0.0	0.0	0.0	0.0	0.0	0.0	0.0
6	0.0	0.0	0.0	0.0	0.0	0.0	0.0	0.0	0.0	0.0	0.0	0.0	0.0	0.0	0.0	0.0
7	0.0	0.0	0.0	0.0	0.0	0.0	0.0	0.0	0.0	0.0	0.0	0.0	0.0	0.0	0.0	0.0
8	0.0	0.0	0.0	0.0	0.0	0.0	0.0	0.0	0.0	0.0	0.0	0.0	0.0	0.0	0.0	0.0
9	0.0	0.0	0.0	0.0	0.0	0.0	0.0	0.0	0.0	0.0	0.0	0.0	0.0	0.0	0.0	0.0
10	0.0	0.0	0.0	0.0	0.0	0.0	0.0	0.0	0.0	0.0	0.0	0.0	0.0	0.0	0.0	0.0
11	0.0	0.0	0.0	0.0	0.0	0.0	0.0	0.0	0.0	0.0	0.0	0.0	0.0	0.0	0.0	0.0
12	15.0	9.0	18.0	13.5	9.5	8.0	6.0	12.5	11.5	11.5	24.0	11.0	54.5	11.5	14.0	32.5
13	36.0	27.5	29.0	25.5	24.0	33.0	36.0	41.0	24.0	42.0	31.5	22.0	15.0	13.5	23.5	21.5
14	1.0	1.0	0.0	1.5	1.0	1.0	3.0	8.5	6.5	2.0	0.0	1.5	0.0	0.0	0.0	0.0
15	0.0	0.0	0.0	0.0	0.0	0.0	0.0	0.0	0.0	0.0	0.0	0.0	0.0	0.0	0.0	0.0
16	0.0	0.0	0.0	0.0	0.0	0.0	0.0	0.0	0.0	0.0	0.0	0.0	0.0	0.0	0.0	0.0
17	0.5	0.0	0.0	0.0	2.0	0.0	0.0	0.0	0.0	0.0	0.0	0.0	12.5	0.0	0.0	0.0
18	14.5	15.0	7.5	12.0	17.5	29.5	37.5	59.0	77.5	30.5	30.0	22.5	29.5	11.0	58.5	50.0
19	1.0	0.5	2.0	0.0	0.5	0.0	0.0	0.5	0.0	0.5	0.0	0.0	0.0	1.0	0.0	0.0
20	21.0	19.0	18.0	17.5	12.0	13.0	13.5	45.0	37.5	24.0	34.0	39.0	67.5	15.0	49.0	47.5
21	0.0	0.0	0.0	0.0	0.0	0.0	0.0	0.0	0.0	0.0	0.0	0.0	0.0	0.0	0.0	0.0
22	0.0	0.0	0.0	0.0	0.0	0.0	0.0	0.0	0.0	0.0	0.0	0.0	0.0	0.0	0.0	0.0
23	0.0	0.0	0.0	0.0	0.0	0.0	0.0	0.0	0.0	0.0	0.0	0.0	0.0	0.0	0.0	0.0
24	0.0	0.0	0.0	0.0	0.0	0.0	0.0	0.0	0.0	0.0	0.0	0.0	0.0	0.0	0.0	0.0
25	0.0	0.0	0.0	0.0	0.0	0.0	0.0	0.0	0.0	0.0	0.0	0.0	0.0	0.0	0.0	0.0
26	0.0	0.0	0.0	0.0	0.0	0.0	0.0	0.0	0.0	0.0	0.0	0.0	0.0	0.0	0.0	0.0
27	0.0	0.0	0.0	0.0	0.0	0.0	0.0	0.0	0.0	0.0	0.0	0.0	0.0	0.0	0.0	0.0
28	0.0	0.0	0.0	0.0	0.0	0.0	0.0	0.0	0.0	0.0	0.0	0.0	0.0	0.0	0.0	0.0
29	0.0	0.0	0.0	0.0	0.0	0.0	0.0	0.0	0.0	0.0	0.0	0.0	0.0	0.0	0.0	0.0
30	0.0	0.0	0.0	0.0	0.0	0.0	0.0	0.0	0.0	0.0	0.0	0.0	0.0	0.0	0.0	0.0
31																
最大日降水量	56.0	28.5	29.0	29.5	41.5	33.0	38.0	59.0	77.5	42.0	43.5	39.0	87.0	27.5	58.5	50.0
最大1時間降水量	15.0	9.0	11.0	8.5	8.5	10.5	18.0	21.0	34.5	18.5	20.5	16.0	24.0	12.5	24.5	17.5
起日 時分	1 19:21	18 08:14	20 05:23	20 05:19	1 19:05	13 01:28	18 08:58	18 09:01	18 09:44	13 01:03	13 01:55	13 03:24	20 06:34	13 03:02	18 05:06	13 00:47
最大10分間降水量	4.5	2.5	5.0	4.5	2.5	3.5	5.5	7.5	17.5	8.0	7.5	9.0	5.5	11.5	9.0	5.0
起日 時分	1 18:43	18 08:02	13 03:19	13 03:20	20 05:38	18 07:40	18 08:20	18 08:56	18 09:15	13 00:32	13 01:42	13 03:09	12 23:57	13 02:46	13 03:25	13 00:48
上旬合計	56.0	28.5	24.0	29.5	42.0	31.0	38.0	39.0	21.0	33.5	43.5	23.5	87.0	27.5	35.5	39.5
中旬合計	89.0	72.0	74.5	70.0	66.5	84.5	96.0	166.5	157.0	110.5	119.5	96.0	179.0	52.0	145.0	151.5
下旬合計	0.0	0.0	0.0	0.0	0.0	0.0	0.0	0.0	0.0	0.0	0.0	0.0	0.0	0.0	0.0	0.0
月合計	145.0	100.5	98.5	99.5	108.5	115.5	134.0	205.5	178.0	144.0	163.0	119.5	266.0	79.5	180.5	191.0
1mm以上日数	7	6	6	6	7	6	6	6	6	6	5	6	6	6	5	5
10mm以上日数	5	4	4	5	4	4	4	5	5	5	5	5	6	5	5	5
30mm以上日数	2	0	0	0	1	2	3	4	2	3	4	1	3	0	3	4
50mm以上日数	1	0	0	0	0	0	0	1	1	0	0	0	0	0	0	1
70mm以上日数	0	0	0	0	0	0	0	0	1	0	0	0	1	0	0	0
100mm以上日数	0	0	0	0	0	0	0	0	0	0	0	0	0	0	0	0

地域気象観測降水量月報

和歌山県 (65) 2020年4月
 単位: mm 2/2頁

観測所名	日置川	潮岬
日付		
1	31.0	61.5
2	0.0	0.0
3	0.0	0.0
4	0.0	0.0
5	0.0	0.0
6	0.0	0.0
7	0.0	0.0
8	0.0	0.0
9	0.0	0.0
10	0.0	0.0
11	0.0	0.0
12	10.5	37.0
13	15.0	3.0
14	0.0	0.0
15	0.0	0.0
16	0.0	0.0
17	0.0	0.0
18	25.5	9.5
19	0.5	0.0
20	38.0	69.5
21	0.0	0.0
22	0.0	0.0
23	0.0	0.0
24	0.0	0.0
25	0.0	0.0
26	0.0	0.0
27	0.0	0.0
28	0.0	0.0
29	0.0	0.0
30	0.0	0.0
31		
最大日降水量	38.0	69.5
起日	20	20
最大1時間降水量	11.5	29.5
起日 時分	20 06:05	20 05:59
最大10分間降水量	7.5	7.0
起日 時分	13 02:55	20 05:50
上旬合計	31.0	61.5
中旬合計	89.5	119.0
下旬合計	0.0	0.0
月合計	120.5	180.5
1mm以上日数	5	5
10mm以上日数	5	3
30mm以上日数	2	3
50mm以上日数	0	2
70mm以上日数	0	0
100mm以上日数	0	0

地域気象観測日照時間月報

和歌山県 (65) 2020年4月
単位:h 1/1頁

観測所名 日付	かつらぎ	友ヶ島	和歌山	高野山	清水	龍神	川辺	栗橋川	新宮	西川	潮岬
1	0.0	0.0	0.0	0.0	0.0	0.0	0.0	0.0	0.0	0.0	0.0
2	4.2	7.7	7.5	0.9	2.4	0.9	5.9	5.8	6.3	4.9	9.7
3	1.6	2.6	1.8	2.6	2.4	2.7	1.8	1.3	3.9	3.1	1.5
4	8.4	10.4	8.2	3.7	2.4	2.9	5.5	3.0	4.2	3.0	5.2
5	6.2	9.0	8.1	6.7	6.7	7.9	11.4	10.7	11.6	10.5	12.1
6	9.4	11.6	10.4	9.1	8.2	8.4	10.5	10.9	11.7	10.6	12.1
7	10.7	11.4	11.3	10.1	10.1	9.0	11.7	10.5	10.9	10.7	11.5
8	11.2	11.4	11.4	10.9	10.3	9.0	11.3	11.1	11.5	10.7	11.5
9	11.5	11.6	11.9	10.9	10.3	9.1	11.9	11.1	11.4	10.7	10.2
10	5.7	10.7	8.4	5.7	5.0	8.8	10.1	10.9	11.6	10.8	12.0
11	8.1	11.0	11.1	8.3	8.9	7.4	7.4	6.6	10.1	7.3	8.5
12	0.0	0.0	0.0	0.0	0.0	0.0	0.0	0.0	0.0	0.0	0.0
13	0.1	0.0	0.0	0.0	0.0	0.3	0.0	0.6	6.5	5.9	7.1
14	7.5	10.9	9.5	7.2	7.4	8.9	10.6	10.4	12.0	11.0	12.4
15	5.6	6.9	6.9	6.5	8.6	8.0	10.4	9.3	10.6	9.7	10.4
16	11.1	11.1	11.2	11.0	10.5	9.3	11.2	10.2	10.0	9.2	10.3
17	6.3	6.8	7.0	4.9	6.1	5.4	6.8	6.3	1.3	4.8	7.8
18	1.6	5.7	5.3	0.5	1.9	1.6	3.9	2.5	6.4	4.3	6.6
19	4.3	8.1	7.1	4.8	5.5	7.6	7.3	9.1	10.2	9.9	10.6
20	2.6	5.6	6.0	1.1	1.6	1.7	3.7	3.2	3.3	2.8	5.7
21	2.4	3.5	2.4	1.8	2.1	3.6	3.1	3.9	5.0	4.0	5.1
22	7.9	5.2	6.4	6.6	8.3	8.1	9.5	9.8	9.1	8.5	8.4
23	6.2	10.0	9.7	2.2	6.5	6.1	9.0	9.1	9.7	8.8	10.4
24	9.8	8.3	11.2	5.4	7.5	4.8	12.0	7.6	9.9	6.6	10.2
25	11.8	12.4	12.8	11.8	11.1	9.6	12.6	11.7	12.3	11.3	12.5
26	7.2	7.0	6.6	7.3	7.0	4.8	6.8	4.6	7.6	6.9	6.7
27	8.8	9.6	9.7	9.1	9.8	8.1	10.9	9.8	9.4	9.4	8.6
28	9.2	11.4	10.6	8.5	8.8	7.1	9.4	6.7	4.2	6.0	5.6
29	11.9	12.6	12.7	11.8	11.3	9.8	12.5	11.9	12.2	11.5	12.7
30	12.0	12.6	12.8	11.7	11.3	9.8	12.4	11.6	12.4	10.6	12.8
31											
旬合計 上旬	68.9	86.4	79.0	60.6	57.8	58.7	80.1	75.3	83.1	75.0	85.8
旬合計 中旬	47.2	66.1	64.1	44.3	50.5	50.2	61.3	58.2	70.4	64.9	79.4
旬合計 下旬	87.2	92.6	94.9	76.2	83.7	71.8	98.2	86.7	91.8	83.6	93.0
月合計	203.3	245.1	238.0	181.1	192.0	180.7	239.6	220.2	245.3	223.5	258.2
0.1時間未満日数	2	3	3	3	3	2	3	2	2	2	2

発表時刻	警報・注意報	和歌山市	海南市	橋本市	紀の川市	岩出市	紀美野町	かつらぎ町	九度山町	高野町	有田市	御坊市	湯浅町	広川町	有田川町	美浜町	日高町	由良町	印南町	みなべ町	日高川町	田辺市田辺	田辺市龍神	田辺市中辺路	田辺市大塔	田辺市本宮	白浜町	上富田町	すさみ町	新宮市	那智勝浦町	太地町	古座川町	北山村	串本町		
4/28 04:20	乾燥注意報	○	○	○	○	○	○	○	○	○	○	○	○	○	○	○	○	○	○	○	○	○	○	○	○	○	○	○	○	○	○	○	○	○	○	○	○
4/28 08:45	雷注意報																						●	●	●	●	●	●	●	●	●	●	●	●	●	●	●
4/28 13:05	乾燥注意報	○	○	○	○	○	○	○	○	○	○	○	○	○	○	○	○	○	○	○	○	○	○	○	○	○	○	○	○	○	○	○	○	○	○	○	○
4/28 15:36	強風注意報																																				
4/28 20:16	乾燥注意報	○	○	○	○	○	○	○	○	○	○	○	○	○	○	○	○	○	○	○	○	○	○	○	○	○	○	○	○	○	○	○	○	○	○	○	○
4/29 04:09	乾燥注意報	○	○	○	○	○	○	○	○	○	○	○	○	○	○	○	○	○	○	○	○	○	○	○	○	○	○	○	○	○	○	○	○	○	○	○	○
4/29 20:11	乾燥注意報	○	○	○	○	○	○	○	○	○	○	○	○	○	○	○	○	○	○	○	○	○	○	○	○	○	○	○	○	○	○	○	○	○	○	○	○
4/30 09:33	乾燥注意報	○	○	○	○	○	○	○	○	○	○	○	○	○	○	○	○	○	○	○	○	○	○	○	○	○	○	○	○	○	○	○	○	○	○	○	○

土砂災害警戒情報発表状況

該当事項はありません。

指定河川洪水予報発表状況

該当事項はありません。

記録的短時間大雨情報発表状況

該当事項はありません。

府県潮位情報発表状況

該当事項はありません。

竜巻注意情報発表状況

標 題	号 数	発表日時
和歌山県竜巻注意情報	第1号	4/13 02:09
和歌山県竜巻注意情報	第2号	4/13 02:34
和歌山県竜巻注意情報	第3号	4/13 03:29

府県気象情報発表状況

標 題	号 数	発表日時
突風と落雷に関する和歌山県気象情報	第1号	4/11 16:44
突風と降ひょう及び落雷に関する和歌山県気象情報	第2号	4/12 05:57
突風と降ひょう及び落雷に関する和歌山県気象情報	第3号	4/12 16:10
突風と降ひょう及び落雷に関する和歌山県気象情報	第1号	4/17 05:57
突風と降ひょう及び落雷に関する和歌山県気象情報	第2号	4/17 16:00
突風と降ひょう及び落雷に関する和歌山県気象情報	第3号	4/18 05:40
突風と落雷に関する和歌山県気象情報	第1号	4/19 05:05
突風と落雷に関する和歌山県気象情報	第2号	4/19 15:50
突風と落雷に関する和歌山県気象情報	第3号	4/20 05:40
突風と降ひょう及び落雷に関する和歌山県気象情報	第1号	4/25 10:55
突風と降ひょう及び落雷に関する和歌山県気象情報	第2号	4/26 05:43

生物季節観測（和歌山地方気象台）

種 目	現象	発現月日	平年発現月日	前年発現月日
のだふじ	開花	4月7日	4月17日	4月12日
いちよう	発芽	4月9日	4月6日	4月8日
つばめ	初見	4月18日	3月23日	4月8日

4月としての極値・順位値更新表（和歌山県内観測所 3位まで）

地点名	要素名	順位	値	起日	統計開始
かつらぎ	月平均気温の低い方から	2	11.5 °C	-	1979年4月
友ヶ島	月間日照時間の多い方から	2	245.1 時間	-	1998年4月
友ヶ島	日最大10分間降水量	2	5.0 mm	4月13日	2009年4月
高野山	月平均気温の低い方から	2	7.6 °C	-	1979年4月
高野山	日最大風速・風向	3	SE 8.9 m/s	4月20日	1979年4月
清水	月平均気温の低い方から	2	10.6 °C	-	1979年4月
清水	月間日照時間の多い方から	3	192.0 時間	-	1988年4月
龍神	月平均気温の低い方から	2	10.2 °C	-	1994年4月
龍神	月間日照時間の多い方から	3	180.7 時間	-	1994年4月
龍神	日最大1時間降水量	3	34.5 mm	4月18日	1994年4月
龍神	日最大10分間降水量	1	17.5 mm	4月18日	2009年4月
川辺	月平均気温の低い方から	1	12.9 °C	-	1999年4月
川辺	月間日照時間の多い方から	2	239.6 時間	-	1999年4月
栗栖川	月平均気温の低い方から	2	11.6 °C	-	1979年4月
栗栖川	月間日照時間の多い方から	2	220.2 時間	-	1988年4月
新宮	月間日照時間の多い方から	2	245.3 時間	-	1988年4月
南紀白浜	月平均気温の低い方から	1	13.9 °C	-	2006年4月
南紀白浜	月降水量の少ない方から	1	79.5 mm	-	2006年4月
南紀白浜	日最大風速・風向	1	NNW 17.6 m/s	4月14日	2006年4月
南紀白浜	日最大10分間降水量	2	11.5 mm	4月13日	2009年4月
南紀白浜	日最大瞬間風速・風向	1	NNW 24.2 m/s	4月14日	2009年4月
西川	月平均気温の低い方から	2	12.0 °C	-	1979年4月
西川	月間日照時間の多い方から	1	223.5 時間	-	1988年4月
潮岬	月間日照時間の多い方から	1	258.2 時間	-	1913年4月

検潮概報は、気象庁ホームページに掲載しています。

<https://www.data.jma.go.jp/gmd/kaiyou/db/tide/gaikyo/index.php>