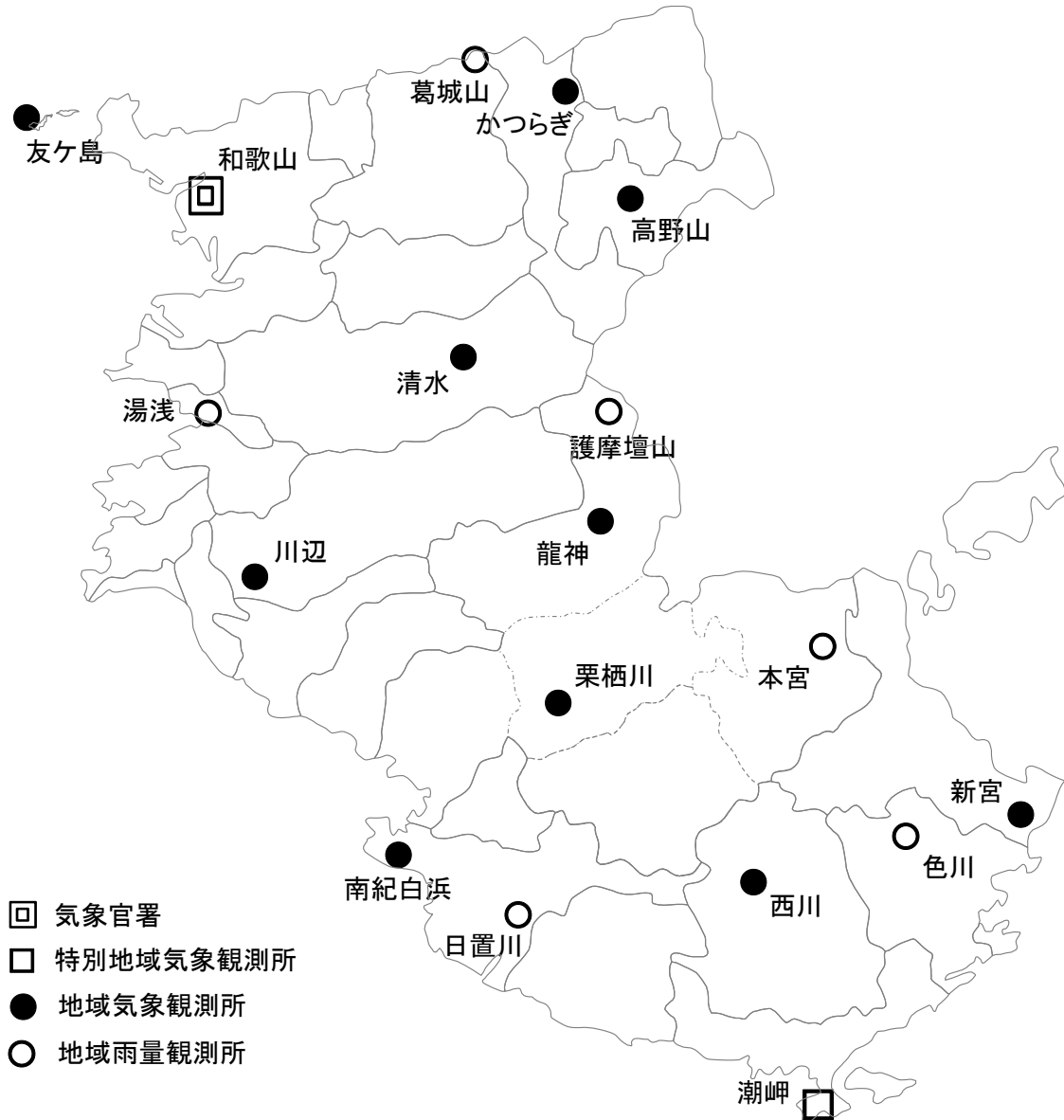


和歌山県の気象

2018年（平成30年）4月



気象観測所配置図

和歌山地方気象台

最新のデータはインターネットの気象庁ホームページでご覧下さい。
アドレスは <https://www.jma.go.jp/jma/index.html> です。

資料の解説

和歌山地方気象台・潮岬特別地域気象観測所の月統計値表(1)、(2)

要素	最小単位	要素	最小単位	要素	最小単位
気圧	0.1hPa	気温	0.1℃	蒸気圧	0.1hPa
相対湿度	1%	風速	0.1m/s	風向	16方位
雲量 ※和歌山のみ	10分比	日照時間	0.1h	降水量	0.5mm

統計値の品質 ※Dは統計値	D	正常値(統計値を求める期間内の資料が全て揃っている場合)
	D)	準正常値(統計値を求める対象となる資料の一部が欠けているが、許容する資料数を満たす値)
	D]	資料不足値(統計値を求める対象となる資料が許容する資料数を満たさない値)
	×	欠測(統計値を求める期間内の観測結果が全て求められなかった場合)

「起日」欄の日付の右の*は、同一期間内に極値となる値が二つ以上あり、起日の新しい方を極値としたことを示します。

「大気現象」欄の記号の説明については、気象庁ホームページに掲載の「大気現象記号表」を参照願います。

https://www.data.jma.go.jp/obd/stats/data/mdrr/man/tenki_kigou.html

地域気象観測所の月報

要素	最小単位	要素	最小単位	要素	最小単位
気温	0.1℃	風速	0.1m/s	日照時間	0.1h
		風向	16方位	降水量	0.5mm

「統計値の品質」は、上記の月統計値表(1)、(2)の解説と同じです。

気象概況

2018年4月

和歌山県

天気は数日の周期で変化したが、高気圧に覆われて晴れた日が多かった。

南から暖かい空気が流れ込みやすかったため、月平均気温は潮岬で高く、その他の地点ではかなり高かった。

上旬 期間のはじめと終わりは、高気圧に覆われておおむね晴れた。中頃は、低気圧や気圧の谷などの影響により、曇りや雨となった。

中旬 天気は数日の周期で変化した。

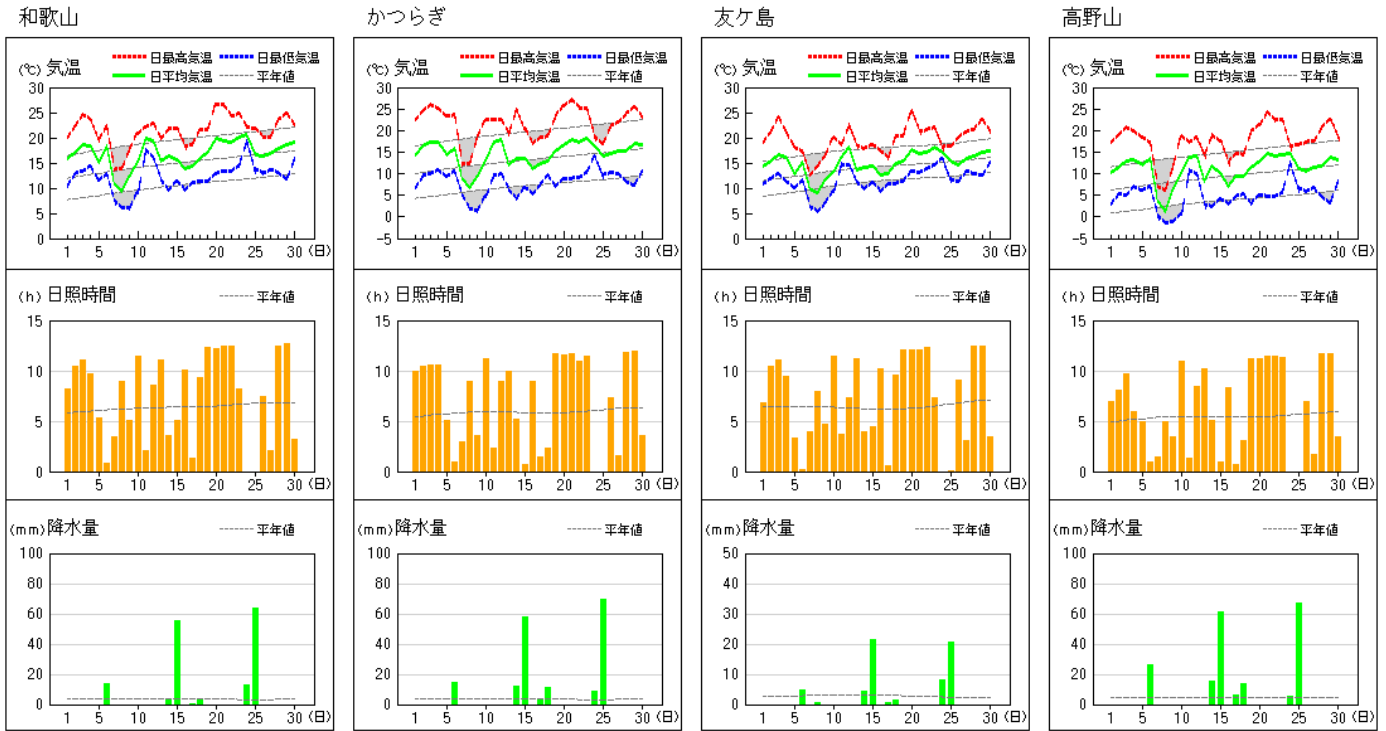
下旬 期間のはじめは、高気圧に覆われておおむね晴れた。その後は、天気は数日の周期で変化した。

気候表

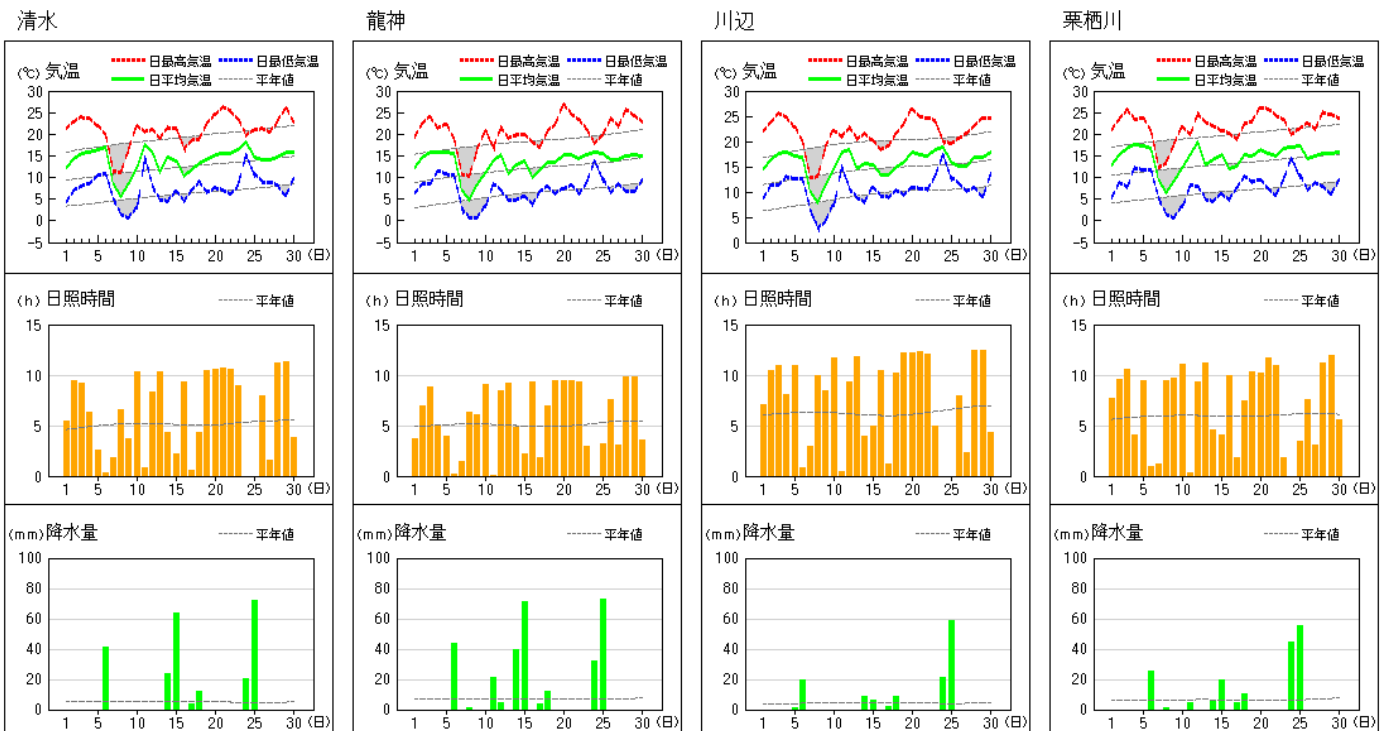
		気温				降水量				日照時間			
		本年 (°C)	平年 (°C)	平年差 (°C)	階級	本年 (mm)	平年 (mm)	平年比 (%)	階級	本年 (h)	平年 (h)	平年比 (%)	階級
和歌山	上旬	15.2	13.1	+2.1	かなり高い	13.5	35.6	38%	少ない	74.6	61.2	122%	多い
	中旬	16.8	15.1	+1.7	高い	64.0	35.8	179%	多い	75.7	64.2	118%	多い
	下旬	18.5	16.6	+1.9	かなり高い	77.0	29.0	266%	かなり多い	71.1	69.9	102%	平年並
	月	16.8	14.9	+1.9	かなり高い	154.5	100.3	154%	多い	221.4	195.4	113%	多い

		気温				降水量				日照時間			
		本年 (°C)	平年 (°C)	平年差 (°C)	階級	本年 (mm)	平年 (mm)	平年比 (%)	階級	本年 (h)	平年 (h)	平年比 (%)	階級
潮岬	上旬	15.3	14.2	+1.1	高い	18.0	72.0	25%	少ない	86.3	61.8	140%	かなり多い
	中旬	16.3	15.7	+0.6	高い	59.0	76.6	77%	平年並	80.9	63.7	127%	多い
	下旬	18.0	16.9	+1.1	高い	43.0	64.1	67%	平年並	80.5	66.0	122%	多い
	月	16.6	15.6	+1.0	高い	120.0	212.7	56%	少ない	247.7	191.9	129%	かなり多い

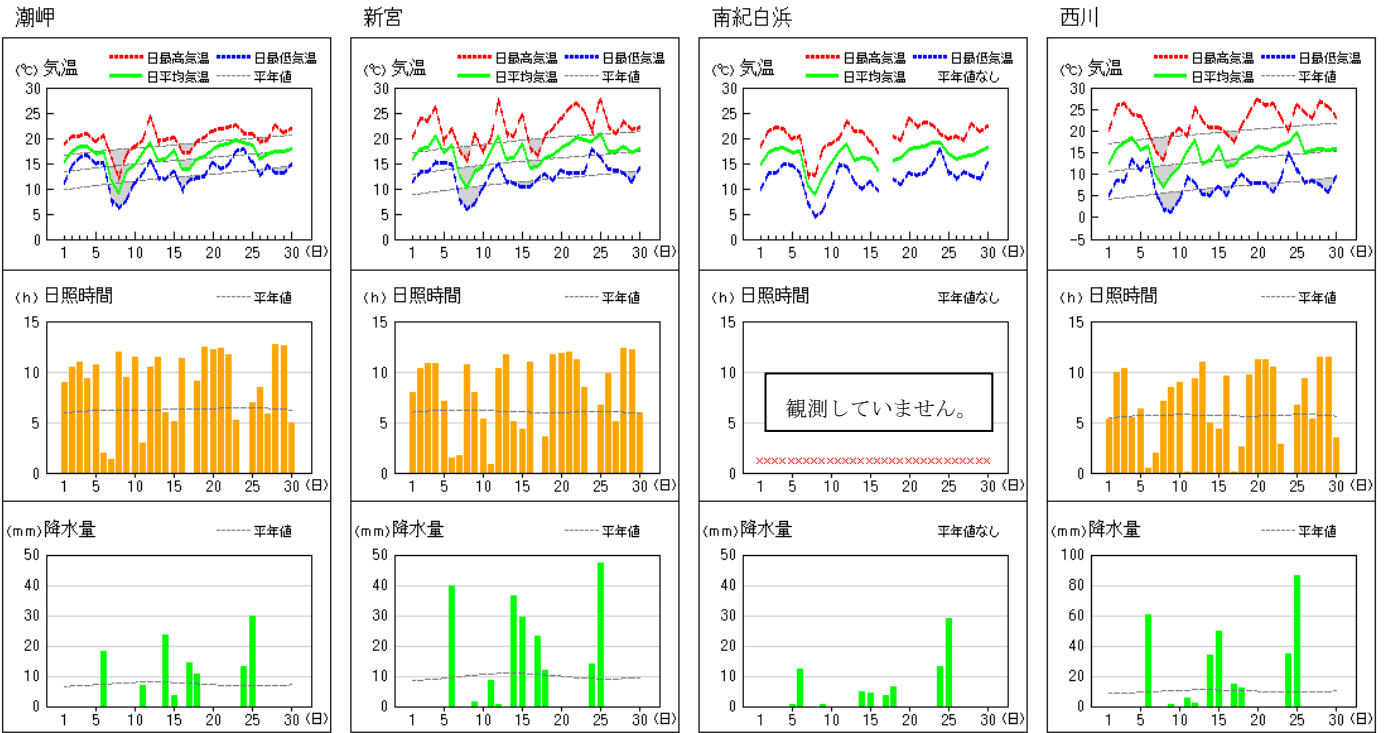
アメダス 気象経過図：2018年04月01日-2018年04月30日



アメダス 気象経過図：2018年04月01日-2018年04月30日

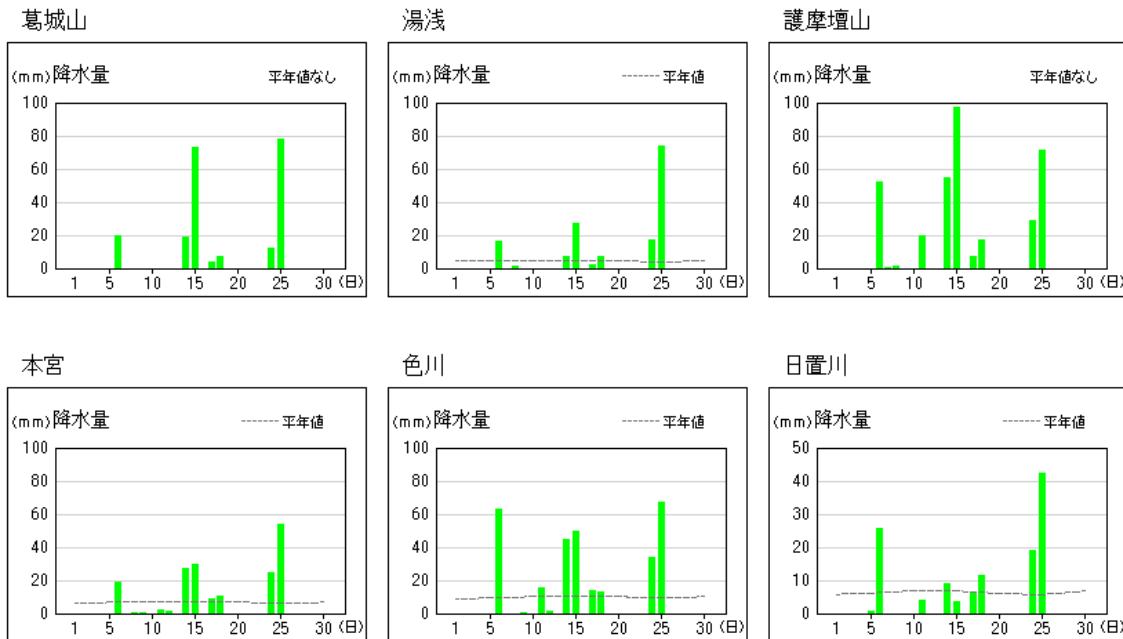


アメダス 気象経過図：2018年04月01日-2018年04月30日



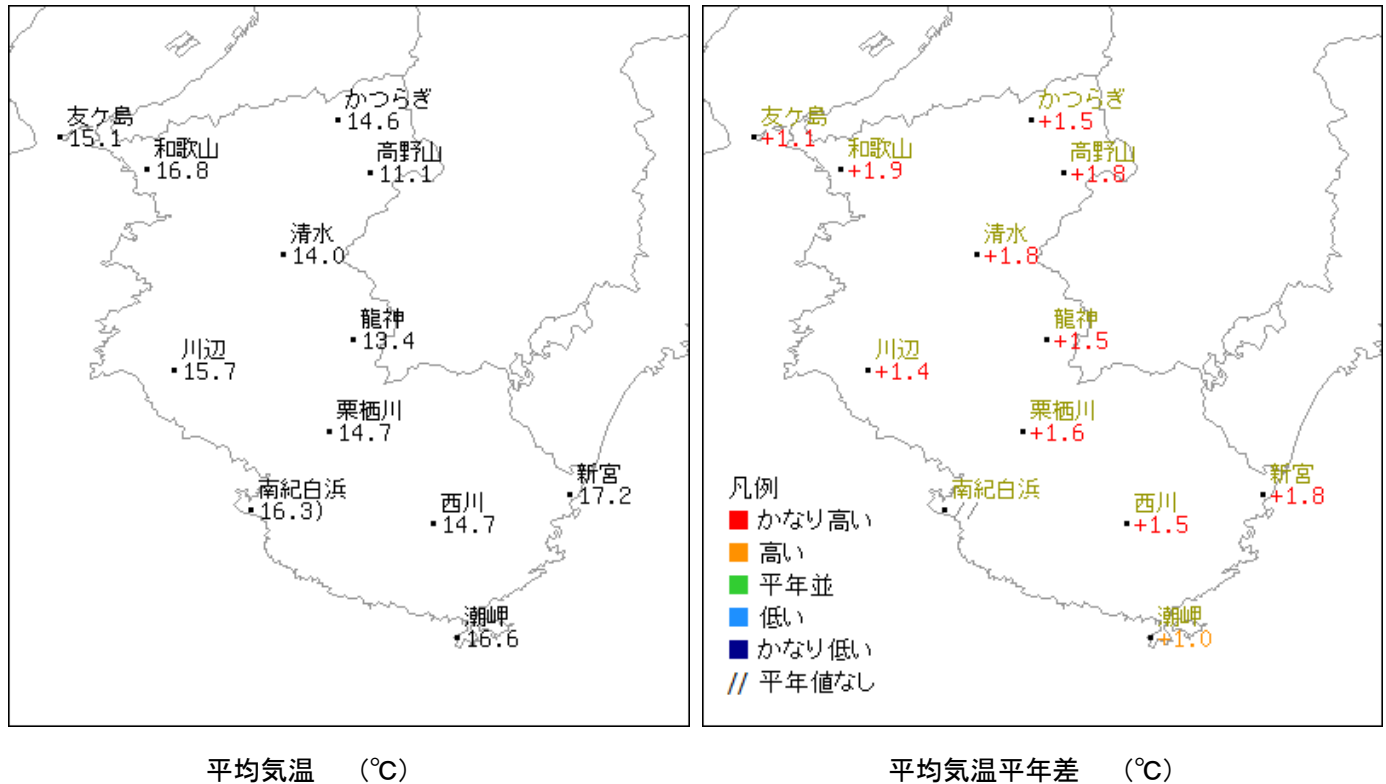
注) 南紀白浜は、電源設備の点検を行ったため、17日のデータは資料不足値となりました。

アメダス 気象経過図：2018年04月01日-2018年04月30日

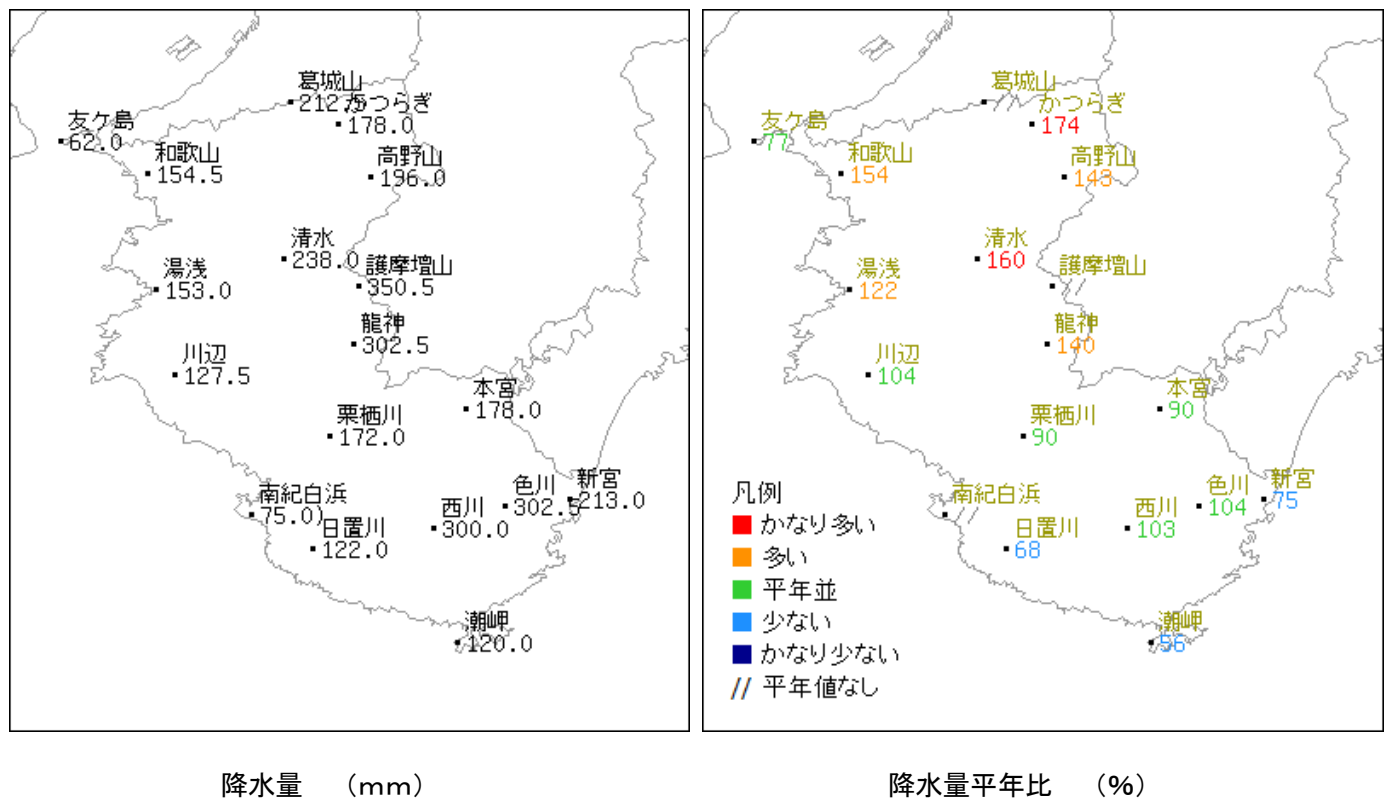


2018年4月

気温分布図(地域気象観測所)

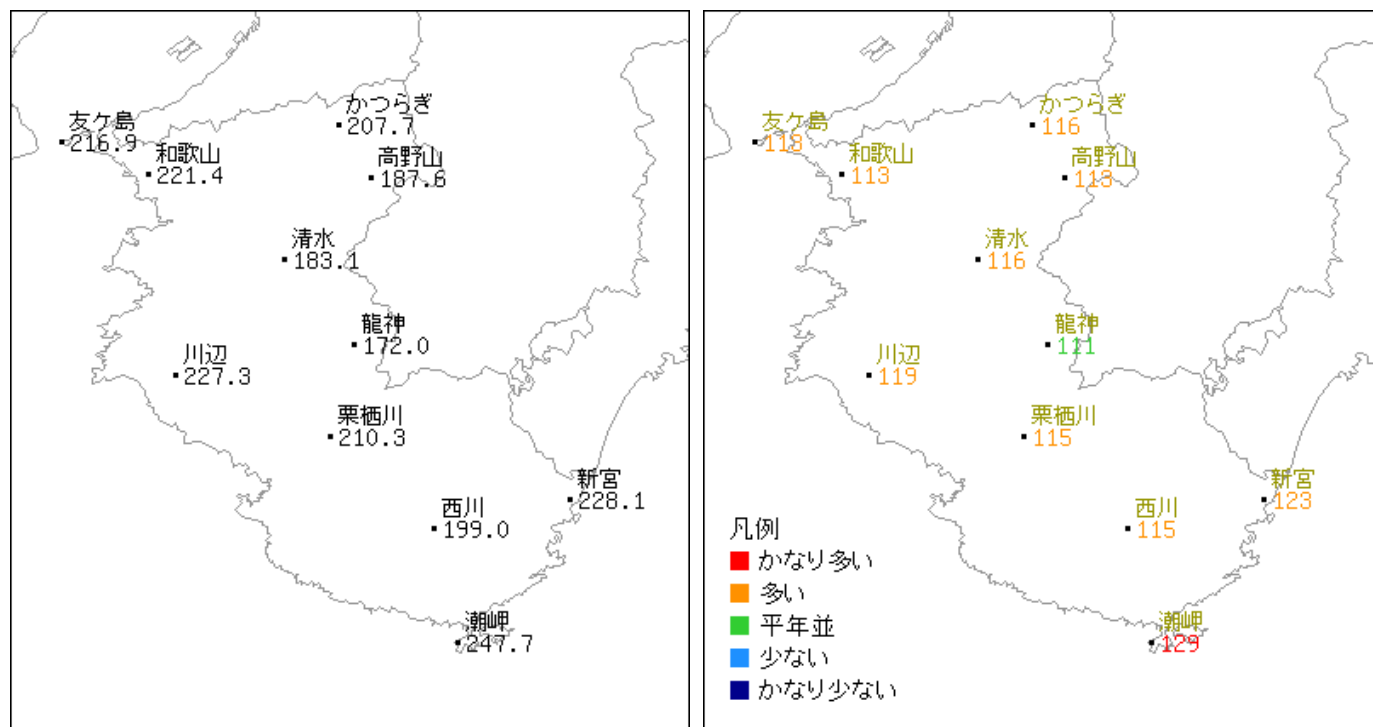


降水量分布図(地域気象観測所・地域雨量観測所)



2018年4月

日照時間分布図(地域気象観測所)



日照時間 (h)

日照時間平年比 (%)

地上気象観測月統計値表 (1)

地点番号 47777 地点名 和歌山 (和歌山県) 気象官署名 和歌山地方気象台 2018年(平成30年)4月

Table with columns for Date, Pressure, Temperature, Humidity, Wind, Clouds,日照, Radiation, and Precipitation. Rows include daily data from 1 to 30, and summary rows for monthly and half-monthly averages.

地上気象観測月統計値表 (2)

地点番号 47777 地点名 和歌山 (和歌山県) 気象官署名 和歌山地方気象台 2018年(平成30年)4月

Table with columns for date, snow depth, lowest sea level pressure, temperature, wind, precipitation, and weather conditions. Includes a detailed monthly summary at the bottom.

地上気象観測月統計値表 (1)

地点番号 47778 地点名 潮岬 (和歌山県) 気象官署名 和歌山地方気象台 2018年(平成30年)4月

Table with columns for Date, Pressure, Temperature, Humidity, Wind, Sunshine, Precipitation, and other meteorological data. Rows include daily observations (1-30) and monthly summary statistics (台上月, 計中旬, 平均, 最大・高, 最小・低, 起日, 起日).

地上気象観測月統計値表 (2)

地点番号 47778 地点名 潮岬 (和歌山県) 気象官署名 和歌山地方気象台 2018年(平成30年)4月

日付	降雪の深さ合計 cm	最深積雪 cm	最低海面気圧 hPa	気温階級区分 (°C)			大気現象	天気概況			日付	
				<0 最平均	0~25 最平均	≥25 最平均		昼	夜	日		
1			1018.1				☁				1	
2			1016.2								2	
3			1017.7				●				3	
4			1015.6				=				4	
5			1015.9				=				5	
6			1003.0				=				6	
7			1004.0				∞				7	
8			1014.3								8	
9			1017.6				●				9	
10			1019.7								10	
11			1012.2				●				11	
12			1010.8				●				12	
13			1016.8				●				13	
14			1005.4				●				14	
15			1000.1				●				15	
16			1011.3								16	
17			1015.8				●				17	
18			1012.7				●				18	
19			1016.4								19	
20			1017.5								20	
21			1020.5								21	
22			1018.5								22	
23			1017.6				∞				23	
24			1006.0				●				24	
25			998.7				●				25	
26			1008.0								26	
27			1008.8								27	
28			1012.2								28	
29			1016.8								29	
30			1016.4								30	
合計				5.4	1.8	3.2	4.6	9.9				
上旬												
中旬												
下旬				15.1	N	5.3						
月				21.1	W(0.0)E		43.0	24日18時級 ~25日7時級				
最大			6.0	S	3.8		起日	25				
最低		998.7			4.4							
起日				5.1	4.0	1.8			720			

地域気象観測気温月報

和歌山県(65) 2018年4月
単位:℃ 1/2頁

観測所名	かつらぎ			友ヶ島			和歌山			高野山			清水			龍神			川辺			
	平均	最高	最低	平均	最高	最低	平均	最高	最低	平均	最高	最低	平均	最高	最低	平均	最高	最低	平均	最高	最低	
1	14.4	22.6	6.7	14.4	19.2	10.8	15.9	20.2	10.5	10.2	17.2	3.1	12.3	21.4	4.5	12.4	19.5	6.4	14.6	22.1	8.8	
2	16.4	24.7	9.6	15.5	21.3	12.0	17.2	22.4	13.0	11.6	19.2	5.3	14.4	23.0	7.1	14.6	22.7	8.7	16.3	23.9	11.4	
3	17.4	26.0	10.1	16.7	24.1	12.9	18.6	24.7	13.4	12.9	20.8	5.1	15.6	24.0	8.0	15.8	24.1	8.6	17.7	25.7	11.4	
4	17.3	25.2	10.9	16.2	21.2	11.4	18.4	23.7	14.4	13.1	19.8	7.1	15.8	23.6	8.7	15.9	21.3	11.6	17.8	24.9	13.1	
5	14.4	23.3	9.4	12.9	18.2	10.2	15.1	19.8	11.6	12.1	18.5	6.1	16.5	21.9	10.5	15.8	22.2	10.8	17.1	22.8	12.7	
6	16.0	23.7	10.7	15.1	17.4	11.7	18.3	22.4	12.9	13.5	17.3	7.1	17.0	19.9	11.0	15.6	18.9	10.5	17.0	19.9	12.5	
7	8.8	12.3	5.2	9.9	12.7	6.5	10.9	13.7	7.6	3.6	7.1	0.3	8.5	11.4	5.0	7.2	10.8	2.9	10.1	12.8	6.4	
8	6.8	12.5	2.0	9.2	14.4	5.4	9.4	14.0	6.1	1.3	6.2	-1.3	5.6	11.2	1.6	4.7	10.3	0.6	7.8	13.1	2.9	
9	9.5	18.6	1.4	11.7	16.5	7.1	12.4	17.6	6.0	6.5	11.6	-1.1	8.6	16.4	0.7	8.2	16.3	0.6	11.4	18.9	4.2	
10	13.3	22.5	4.8	13.4	20.1	9.4	15.5	21.0	9.2	10.3	18.7	0.7	12.5	21.9	3.0	11.3	20.8	3.4	14.7	22.2	7.5	
11	17.3	22.6	9.6	16.2	18.6	14.8	19.9	22.2	17.6	13.7	17.4	10.8	17.6	20.6	14.7	17.8	16.9	8.7	17.8	21.0	15.1	
12	17.8	22.7	9.9	18.1	22.6	14.6	19.4	22.8	16.2	14.1	18.4	9.9	16.0	21.1	8.0	15.2	21.6	7.0	18.5	22.8	10.7	
13	12.2	19.2	6.3	13.7	18.6	11.3	15.4	19.8	11.7	8.4	14.3	3.0	11.3	19.0	4.7	10.8	19.1	4.7	14.7	20.4	8.9	
14	13.6	25.0	4.3	14.2	17.9	9.9	16.5	21.8	9.6	11.9	19.0	2.4	14.8	21.6	4.6	12.9	19.8	4.8	15.6	21.7	7.9	
15	13.4	20.4	6.9	14.5	18.7	11.1	15.6	21.8	11.5	10.1	17.7	4.3	13.7	21.4	6.8	13.7	19.9	5.6	15.3	20.2	10.9	
16	11.2	17.1	5.3	12.7	17.5	9.4	13.9	18.4	9.6	7.2	12.7	3.1	10.4	16.7	4.6	10.1	18.2	3.7	13.5	18.3	9.2	
17	12.3	18.4	7.6	12.9	16.0	11.0	14.5	18.7	11.2	9.5	14.8	4.9	11.8	18.5	7.1	11.8	16.9	6.8	13.3	19.1	9.0	
18	12.8	18.7	9.8	15.0	20.4	11.0	15.9	21.7	11.3	9.5	14.5	5.3	13.1	18.9	9.1	13.5	20.9	8.1	14.9	21.6	10.5	
19	15.2	23.4	7.1	15.3	20.5	11.5	17.1	21.6	11.3	12.5	19.8	3.1	14.0	22.5	6.6	13.4	22.2	6.3	15.8	23.4	9.4	
20	16.7	25.8	9.0	17.7	25.3	13.4	19.8	26.7	12.9	12.9	21.4	5.2	15.2	24.6	7.6	15.2	26.9	7.5	17.8	26.4	11.0	
21	17.8	27.1	9.0	17.0	21.3	13.1	19.5	26.5	13.5	14.6	24.3	4.9	15.7	26.3	7.1	15.2	24.6	8.2	17.3	24.8	10.7	
22	17.2	25.3	9.2	17.2	21.6	14.0	19.1	24.3	13.5	14.0	22.4	4.9	15.5	25.3	6.1	14.5	23.4	6.3	17.1	24.7	10.5	
23	18.1	25.1	10.3	18.1	22.1	14.7	20.1	24.9	14.5	14.3	22.6	5.7	16.4	23.3	8.3	15.4	21.0	9.0	18.4	24.1	13.1	
24	16.5	18.7	14.2	17.2	18.2	16.0	20.6	22.2	19.3	14.8	16.4	12.6	18.1	19.7	15.3	15.8	17.9	13.9	18.8	20.1	17.5	
25	14.1	16.9	9.8	15.4	18.4	11.8	16.7	21.8	13.8	11.1	16.7	6.8	14.7	21.0	10.9	15.5	19.8	9.8	16.0	19.6	12.9	
26	14.6	21.0	10.3	14.7	20.2	11.3	16.3	20.2	13.0	10.5	17.4	5.9	14.2	21.3	9.0	14.2	23.8	6.4	15.1	20.7	11.7	
27	15.3	22.1	10.0	15.8	21.2	13.5	17.0	20.2	13.7	11.6	17.6	6.7	14.1	20.6	9.0	14.0	21.8	8.7	15.2	21.6	10.1	
28	15.4	23.9	8.3	16.3	21.7	12.9	17.8	23.6	13.1	11.7	20.7	4.7	14.6	22.9	8.2	15.0	25.9	6.8	16.8	23.1	10.9	
29	16.9	25.6	7.4	17.2	23.7	12.6	18.7	24.8	11.8	13.8	22.7	3.3	15.8	26.0	5.8	15.2	24.2	6.8	16.9	24.6	9.1	
30	16.6	23.0	10.7	17.4	21.1	15.2	19.1	22.6	15.9	13.3	18.5	8.4	15.9	22.7	10.0	15.0	22.8	9.5	17.9	24.5	13.8	
31																						
月極値		27.1	1.4		25.3	5.4		26.7	6.0		24.3	-1.3		26.3	0.7		26.9	0.6		26.4	2.9	
起日		21	9		20	8		20	9		21	8		21	9		20	9		20	8	
上旬平均	13.4	21.1	7.1	13.5	18.5	9.7	15.2	20.0	10.5	9.5	15.6	3.2	12.7	19.5	6.0	12.2	18.7	6.4	14.5	20.6	9.1	
中旬平均	14.3	21.3	7.6	15.0	19.6	11.8	16.8	21.6	12.3	10.9	17.0	5.2	13.8	20.5	7.4	13.0	20.2	6.3	15.7	21.5	10.3	
下旬平均	16.3	22.9	9.9	16.6	21.0	13.5	18.5	23.1	14.2	13.0	19.9	6.4	15.5	22.9	9.0	15.0	22.5	8.5	17.0	22.8	12.0	
月平均	14.6	21.8	8.2	15.1	19.7	11.7	16.8	21.5	12.3	11.1	17.5	4.9	14.0	21.0	7.5	13.4	20.5	7.1	15.7	21.6	10.5	
0℃未満日数	0	0	0	0	0	0	0	0	0	0	0	2	0	0	0	0	0	0	0	0	0	
25℃以上日数	0	8	0	0	1	0	0	2	0	0	0	0	0	3	0	0	2	0	0	2	0	
30℃以上日数	0											0										
35℃以上日数	0											0										
積算気温	414			433			495			288			397			382			463			

地域気象観測気温月報

和歌山県(65) 2018年4月
 単位:℃ 2/2頁

観測所名	粟栖川			新宮			南紀白浜			西川			湖岬		
	平均	最高	最低	平均	最高	最低	平均	最高	最低	平均	最高	最低	平均	最高	最低
1	12.8	21.1	5.5	16.0	20.1	11.5	14.9	18.4	10.0	12.4	20.3	5.1	15.4	18.8	11.2
2	15.3	23.6	8.9	17.9	24.0	13.3	17.2	21.4	13.1	15.9	25.7	8.7	17.4	20.4	14.7
3	16.6	25.8	7.8	18.2	23.4	13.3	17.8	22.2	13.2	17.2	26.4	8.4	18.3	20.5	16.2
4	17.6	23.4	12.4	20.5	26.1	15.3	18.1	21.8	14.9	18.5	23.9	13.6	18.4	20.9	16.7
5	17.3	23.7	11.7	17.2	19.8	15.1	17.1	19.9	14.7	15.7	23.5	11.0	16.9	19.4	15.0
6	16.8	20.8	11.7	18.7	21.9	14.9	17.4	20.4	13.0	16.5	19.4	13.4	17.5	20.6	15.1
7	9.5	12.3	5.1	12.6	17.7	7.9	10.6	13.1	7.3	9.7	15.4	5.7	11.6	16.2	7.9
8	6.6	13.4	1.5	10.1	15.5	5.9	8.8	12.6	4.5	7.1	13.1	2.0	9.2	12.0	6.2
9	9.2	17.7	0.8	13.3	20.8	7.0	12.5	18.0	5.6	9.7	19.0	1.2	13.4	16.7	7.6
10	12.5	21.8	3.3	14.5	17.6	10.1	15.1	19.0	9.8	11.9	20.5	4.1	14.9	18.5	11.2
11	15.3	19.8	8.3	17.5	20.0	13.3	17.5	19.8	14.9	15.3	18.9	9.4	17.1	19.6	13.2
12	18.1	24.8	8.0	20.3	27.6	15.0	18.9	23.4	14.4	17.9	25.4	7.9	19.2	24.5	15.6
13	13.0	22.8	5.1	16.0	21.3	11.5	15.7	21.4	11.4	12.5	22.2	5.3	15.7	19.5	12.4
14	14.1	21.9	4.5	16.2	20.3	11.2	16.2	21.5	10.0	13.3	20.7	5.2	15.9	19.6	11.8
15	15.4	20.9	6.2	18.9	24.6	10.3	15.9	19.3	11.3	16.4	20.8	7.2	17.6	20.2	13.4
16	12.0	20.3	4.9	14.2	18.1	10.5	13.7	17.0	9.5	11.7	19.5	5.1	13.8	17.3	9.9
17	12.7	18.7	7.7	14.5	16.5	12.0	15.0	18.8	12.6	12.1	17.4	8.1	13.8	17.1	11.7
18	15.3	22.6	10.4	16.1	20.6	12.8	15.6	20.3	12.0	14.1	21.2	10.0	15.8	19.5	12.1
19	15.0	22.9	9.0	16.7	21.9	11.7	16.1	19.7	10.8	14.9	24.1	8.2	16.5	20.2	12.4
20	16.5	26.2	9.5	18.2	23.9	13.7	17.9	24.0	13.1	16.5	27.3	7.9	18.0	21.5	15.1
21	15.7	25.8	7.3	18.9	26.0	13.0	18.1	22.2	12.6	15.8	25.9	7.9	18.6	21.9	13.9
22	15.0	24.4	5.8	20.1	27.0	13.1	18.3	23.2	13.2	15.6	26.3	5.8	18.9	22.1	14.8
23	16.7	23.4	9.8	19.6	25.4	13.2	19.2	22.7	15.0	16.6	23.1	8.9	19.7	22.7	17.4
24	17.1	19.8	14.5	19.3	21.3	18.0	19.2	20.9	17.9	17.3	19.8	15.0	19.1	21.0	17.9
25	17.2	21.3	10.5	21.0	27.6	16.2	16.9	19.9	13.5	19.7	26.0	11.2	18.6	20.9	15.3
26	14.4	22.7	7.2	17.5	22.5	13.8	15.8	20.4	12.0	15.0	24.3	8.0	15.9	19.2	12.6
27	14.9	21.2	9.0	17.5	20.8	13.7	16.4	19.7	13.5	15.6	22.9	8.6	16.9	19.6	14.6
28	15.5	25.2	8.0	18.5	23.3	13.1	16.7	23.0	12.7	16.0	27.0	7.7	17.4	22.7	13.1
29	15.5	24.5	6.3	17.2	21.7	11.4	17.4	21.3	12.0	15.5	25.6	6.0	17.3	21.1	13.1
30	15.9	23.8	9.5	17.9	22.1	14.3	18.2	22.5	15.2	15.9	23.0	9.6	17.9	22.0	14.9
31															
月極値		26.2	0.8		27.6	5.9		24.0	4.5		27.3	1.2		24.5	6.2
起日		20		25	8		20	8		20	9		12	8	
上旬平均	13.4	20.4	6.9	15.9	20.7	11.4	15.0	18.7	10.6	13.5	20.7	7.3	15.3	18.4	12.2
中旬平均	14.7	22.1	7.4	16.9	21.5	12.2	16.4	20.7	11.9	14.5	21.8	7.4	16.3	19.9	12.8
下旬平均	15.8	23.2	8.8	18.8	23.8	14.0	17.6	21.6	13.8	16.3	24.4	8.9	18.0	21.3	14.8
月平均	14.7	21.9	7.7	17.2	22.0	12.5	16.3	20.3	12.1	14.7	22.3	7.9	16.6	19.9	13.2
0℃未満日数	0	0	0	0	0	0	0	0	0	0	0	0	0	0	0
25℃以上日数	0	4	0	0	6	0	0	0	0	0	9	0	0	0	0
30℃以上日数	0	0	0	0	0	0	0	0	0	0	0	0	0	0	0
35℃以上日数	0	0	0	0	0	0	0	0	0	0	0	0	0	0	0
積算気温	414			515			464			416			488		

地域気象観測風向・風速月報

和歌山県(65) 2018年4月
単位:(m/s) 1/3頁

観測所名	かつらぎ				友方島				和歌山				高野山				清水															
	平均	最大	最大瞬間	最大瞬間風向	平均	最大	最大瞬間	最大瞬間風向	平均	最大	最大瞬間	最大瞬間風向	平均	最大	最大瞬間	最大瞬間風向	平均	最大	最大瞬間	最大瞬間風向												
日付	1.6	3.3	WSW	7.5	WSW	NNE	5.5	7.8	SSW	9.1	SSW	S	3.6	7.6	SW	10.2	SSW	ENE	0.9	2.1	SSW	5.7	WNW	SE	0.7	4.3	NW	6.7	NW	NW		
1	1.6	3.2	SW	6.5	WSW	NE	3.8	7.3	S	8.5	SSE	S	2.9	5.4	WSW	7.0	WSW	WSW	0.7	1.9	SSW	4.9	NNE	SE	0.8	3.9	WNW	7.7	NW	W		
2	1.7	3.0	WSW	7.4	SW	NE	3.6	7.6	S	8.4	SSE	S	3.0	6.4	WSW	7.7	SW	ENE	0.9	2.9	ENE	5.5	N	ESE	1.0	4.6	NW	8.1	NW	NW		
3	1.8	5.3	ESE	8.4	ENE	NW	4.7	10.5	NNW	15.0	N	S	3.3	7.4	N	10.5	NNW	ENE	1.0	2.5	SW	6.3	SSW	NW	0.9	5.4	NW	10.1	NW	S		
4	2.1	4.9	NNE	8.3	ESE	E	4.7	10.8	SSW	12.9	S	NE	4.0	7.4	NNE	11.3	NNE	NNE	0.9	2.3	SSE	6.1	S	NW	1.8	5.1	NW	8.3	NW	NW		
5	2.2	5.2	SW	13.5	WSW	NW	14.1	21.9	S	27.4	S	SSE	8.2	15.5	SSW	24.4	SSW	SSW	2.4	4.6	SE	13.6	SE	SE	2.3	6.1	NW	14.0	N	NNW		
6	1.9	3.4	WNW	11.6	NW	WNW	8.3	16.7	NW	26.0	NW	NW	6.1	12.2	WNW	17.2	WNW	WNW	1.7	3.9	NW	10.1	NNW	NNW	2.3	5.1	W	10.6	NNW	WNW		
7	1.6	3.4	N	9.9	WSW	NW	4.1	8.0	NW	13.9	WNW	NW	4.0	7.9	NW	12.6	NW	NW	1.2	3.4	NW	8.1	NW	W	1.6	5.5	WNW	10.8	NW	W		
8	1.6	3.4	SW	8.1	W	NE	2.8	5.5	SE	8.1	SSE	S	2.8	6.3	SW	9.6	WSW	ENE	1.0	2.5	WNW	7.7	W	WNW	0.9	3.9	NW	7.5	S	E		
9	1.8	3.1	NE	7.7	SW	ENE	5.8	15.7	SSE	19.2	SSE	SSE	4.5	8.3	WSW	12.1	SSW	S	1.0	2.6	SSE	7.2	SSE	SE	1.2	4.8	NW	8.5	NW	NW		
10	2.2	5.4	WSW	15.3	WSW	W	13.2	18.0	SSE	22.0	SSE	SSE	10.4	14.6	SSW	21.2	SSW	SSW	2.2	3.9	SE	14.8	S	ESE	2.2	4.8	WNW	12.8	NW	WSW		
11	1.4	4.0	WSW	9.1	S	WSW	4.2	10.0	NW	13.8	WNW	NW	3.4	9.6	SSW	14.3	SSW	WNW	1.3	2.9	WNW	7.7	SW	WNW	1.4	5.2	NW	12.0	NW	E		
12	3.0	6.9	NNE	11.3	NE	NE	4.3	10.1	N	14.7	NNW	NE	5.5	9.9	N	15.1	N	NNE	1.6	4.4	ENE	9.8	ENE	ENE	1.4	5.1	S	11.7	NW	WNW		
13	2.0	4.6	N	10.3	S	ENE	11.4	23.9	SSE	29.3	SSE	SSE	7.0	17.4	SSW	29.6	S	ENE	2.6	4.9	SE	14.4	SE	SE	1.8	4.7	ESE	11.9	ESE	SSE		
14	2.0	4.6	WSW	11.8	WSW	W	6.1	22.7	SSE	28.0	S	NW	6.2	18.6	SSW	29.4	SSW	NW	1.6	4.6	SE	13.2	SE	WNW	2.2	5.7	NW	13.6	W	WNW		
15	2.4	5.1	NNE	9.0	N	NNE	2.4	6.7	N	11.1	NNW	NNE	4.1	7.2	N	11.2	N	N	1.4	2.8	ENE	6.6	ENE	ENE	1.3	5.8	WNW	12.0	WNW	WNW		
16	1.5	3.9	ESE	6.7	ESE	E	2.2	5.0	N	7.4	NW	N	2.3	4.5	N	6.5	NE	NE	0.6	2.0	WNW	6.1	ENE	SE	0.6	3.1	WNW	5.3	NW	NW		
17	1.3	4.4	N	5.4	N	NNE	2.5	5.4	NW	10.2	NW	NW	3.0	5.3	E	7.7	NNE	N	0.6	1.7	NE	4.3	WNW	NW	1.3	4.3	WNW	7.5	WNW	WNW		
18	1.8	2.9	N	7.5	WSW	WNW	3.9	8.4	SSW	9.3	SSW	S	4.0	7.7	SW	10.3	SSW	ENE	1.0	2.1	NW	6.0	NW	SSE	1.0	4.1	NW	8.3	WNW	NW		
19	2.1	4.1	N	7.1	ENE	NE	2.7	5.3	NNE	6.3	N	N	3.0	5.5	NW	7.7	NNW	ENE	0.8	2.4	WNW	4.9	W	NW	1.1	4.6	WNW	7.9	WNW	WNW		
20	1.8	3.7	NE	6.3	SW	NE	6.8	12.7	S	14.3	SSW	S	3.7	8.7	SSW	12.8	SSW	ENE	0.9	2.6	SW	5.9	NW	SE	1.0	4.6	S	9.3	S	S		
21	1.7	3.5	SW	7.7	SW	NE	5.5	8.7	SSE	10.4	SSE	SSE	4.2	8.6	SW	12.1	SW	ENE	0.8	1.9	NE	4.9	NW	N	1.3	4.4	NW	8.0	NW	NW		
22	1.3	2.6	W	6.6	WSW	NNW	7.5	12.5	SSE	14.3	SSE	SSE	4.8	9.8	SSW	13.2	SSW	ENE	1.1	3.0	SSE	7.3	S	SE	1.1	4.1	SE	9.5	ESE	S		
23	1.0	2.4	NNW	4.0	ENE	NE	14.6	19.7	SSE	25.4	SSE	SSE	6.8	10.6	S	16.4	S	S	1.6	3.2	SE	9.7	SSE	SE	1.7	4.2	E	10.6	NNE	WNW		
24	1.7	3.5	NE	9.2	W	WSW	8.1	20.6	SSE	26.9	SSE	NW	5.7	11.9	WSW	19.3	SSW	NW	1.2	2.9	SSE	8.8	S	NW	1.5	4.8	NW	9.7	SE	NW		
25	2.1	4.7	E	8.7	ESE	E	2.7	7.3	N	11.3	NNW	N	3.6	6.7	N	9.9	NNE	N	1.0	3.2	ENE	7.3	ENE	NNE	1.6	6.0	WNW	9.2	WNW	WNW		
26	1.5	3.1	WSW	7.2	SSW	N	3.1	5.6	SSE	7.4	SSE	SSE	2.2	4.8	(WSW)	6.3	W	WSW	0.6	1.6	WNW	4.8	S	ESE	0.7	4.2	NW	7.7	WNW	SE		
27	2.1	4.0	SE	7.3	SE	NNE	3.1	7.0	NW	10.8	NW	NW	2.8	6.2	NNW	8.7	N	N	0.9	2.5	ENE	5.2	W	SE	1.5	5.3	WNW	9.0	WNW	WNW		
28	1.8	3.3	NNE	6.7	W	WSW	6.1	12.5	S	14.5	S	SSE	4.6	10.7	SSW	14.9	SSW	SSW	0.8	2.0	ENE	5.5	NNE	ESE	1.1	4.0	W	9.3	WSW	SSW		
29	1.4	3.2	NE	5.4	WSW	N	6.3	9.0	SSE	11.2	SSE	SSW	3.2	6.0	WSW	8.1	WSW	WSW	0.9	2.1	WSW	5.9	SE	SE	0.8	3.1	WNW	6.1	SSE	NW		
30																																
31																																
月最大	6.9	NNE	15.3	WSW				23.9	SSE	29.3	SSE		18.6	SSW	29.6	S			4.9	SE	14.8	S				6.1	NW	14.0	N			
起日	13		11					14		14			15			14			14		11					6						
上旬平均	1.8					NW	5.7					S	4.2					ENE	1.2						SE	1.4					WNW	
中旬平均	2.0					NE	5.3					NW	4.9					N	1.4						WNW	1.4					WNW	
下旬平均	1.6					NE	6.4					SSE	4.2					ENE	1.0						SE	1.2					WNW	
月平均	1.8					NE	5.8					SSE	4.4					ENE	1.2						SE	1.3					WNW	
10m/s以上日数	0							15					8								0						0					
15m/s以上日数	0							8					3								0						0					
20m/s以上日数	0							4					0								0						0					
30m/s以上日数	0							0					0								0						0					

地域気象観測風向・風速月報

和歌山県(65) 2018年4月
 単位:(m/s) 3/3頁

観測所名	西川				潮岬			
	平均	最大	最大風向	最大瞬間風向	平均	最大	最大風向	最大瞬間風向
日付								
1	0.9	4.9	SSW	8.0	SSW	4.5	SW	7.6
2	0.9	4.1	SSW	8.0	SSW	3.7	W	9.9
3	1.1	4.8	SSW	8.7	SSW	4.2	W	11.0
4	1.5	3.9	S	10.8	S	4.7	W	10.4
5	0.9	4.6	SSW	7.8	SSW	3.9	ESE	9.5
6	1.6	4.7	SSW	15.6	S	4.8	W	18.1
7	1.5	3.7	WNW	8.8	N	5.8	WNW	15.7
8	1.3	4.4	NNE	12.2	NNE	6.1	W	16.0
9	1.0	3.8	S	8.8	SW	4.6	W	14.9
10	0.9	3.5	SW	7.7	SW	3.7	ESE	9.9
11	1.2	3.4	SSW	8.5	SSW	3.8	SSW	11.1
12	1.3	4.6	NNE	10.9	N	5.1	W	14.5
13	1.3	5.0	SW	9.9	W	3.1	ESE	9.3
14	1.2	5.5	S	16.3	SSE	4.8	SSW	17.0
15	2.2	5.3	S	14.9	S	6.9	WSW	20.2
16	1.0	4.2	SW	8.0	SSW	2.7	W	8.2
17	0.7	5.1	NE	8.5	NNE	4.2	NE	12.6
18	0.7	3.6	SSW	6.1	SSW	2.3	WSW	6.2
19	0.9	4.1	SSW	8.8	SW	2.8	SE	6.9
20	0.8	3.8	SW	8.0	S	2.7	W	9.0
21	1.1	4.7	SSW	9.2	SW	2.4	W	5.9
22	1.1	4.1	SSW	8.7	SW	4.3	W	9.4
23	0.8	3.2	S	7.0	SSW	2.5	W	6.4
24	0.6	3.3	S	7.4	S	2.8	SE	10.3
25	2.0	5.5	SSW	14.5	SSW	6.3	SW	19.3
26	1.0	4.7	SSW	7.4	SW	2.7	WNW	11.0
27	0.8	3.4	SSW	6.4	S	4.1	W	10.5
28	0.9	4.3	SSW	7.6	SSW	2.5	W	7.0
29	1.1	4.2	SW	7.2	SSW	3.1	ESE	6.6
30	0.7	2.8	SSW	5.4	SW	3.0	E	6.3
31								
月最大		5.5	SSW	16.3	SSE		WSW	20.2
起日		25		14		15		15
上旬平均	1.2				SSW	4.4		
中旬平均	1.1				SSW	3.8		
下旬平均	1.0				SSW	3.4		
月平均	1.1				SSW	3.9		
10m/s以上日数		0				7		
15m/s以上日数		0				0		
20m/s以上日数		0				0		
30m/s以上日数		0				0		

地域気象観測降水量月報

和歌山県(65) 2018年4月
単位: mm 1/2頁

観測所名	葛城山	かつらぎ	友ヶ島	和歌山	高野山	湯浅	清水	藤原山	龍神	川辺	本宮	栗栖川	新宮	南紀白浜	西川	色川
1	0.0	0.0	0.0	0.0	0.0	0.0	0.0	0.0	0.0	0.0	0.0	0.0	0.0	0.0	0.0	0.0
2	0.0	0.0	0.0	0.0	0.0	0.0	0.0	0.0	0.0	0.0	0.0	0.0	0.0	0.0	0.0	0.0
3	0.0	0.0	0.0	0.0	0.0	0.0	0.0	0.0	0.0	0.0	0.0	0.0	0.0	0.0	0.0	0.0
4	0.0	0.0	0.0	0.0	0.0	0.0	0.0	0.0	0.0	0.0	0.0	0.0	0.0	0.0	0.0	0.0
5	0.0	0.0	0.0	0.0	0.0	0.0	0.0	0.0	0.0	1.0	0.0	0.0	0.0	0.5	0.0	0.0
6	20.0	14.5	5.0	13.5	26.0	16.0	41.0	52.0	43.5	20.0	19.0	25.5	40.0	12.5	60.5	63.0
7	0.0	0.0	0.0	0.0	0.0	0.0	0.0	0.5	0.0	0.0	0.0	0.0	0.0	0.0	0.0	0.0
8	0.0	0.0	0.5	0.0	0.0	1.0	0.0	1.5	1.0	0.0	0.5	1.0	0.0	0.0	0.0	0.0
9	0.0	0.0	0.0	0.0	0.0	0.0	0.0	0.0	0.0	0.0	0.5	0.0	1.5	0.5	1.0	0.5
10	0.0	0.0	0.0	0.0	0.0	0.0	0.0	0.0	0.0	0.0	0.0	0.0	0.0	0.0	0.0	0.0
11	0.0	0.0	0.0	0.0	0.0	0.0	0.0	20.0	21.5	0.0	2.0	5.0	8.5	0.0	5.5	15.5
12	0.0	0.0	0.0	0.0	0.0	0.0	0.0	0.0	4.5	0.0	1.0	0.0	0.5	0.0	2.0	1.0
13	0.0	0.0	0.0	0.0	0.0	0.0	0.0	0.0	0.0	0.0	0.0	0.0	0.0	0.0	0.0	0.0
14	18.5	12.0	4.5	4.0	15.5	7.5	24.0	55.0	39.5	8.5	27.5	5.5	36.5	5.0	33.5	45.0
15	73.0	58.0	21.5	55.5	61.5	27.5	64.0	97.5	71.5	6.5	29.5	19.5	29.5	4.5	50.0	50.0
16	0.0	0.0	0.0	0.0	0.0	0.0	0.0	0.0	0.0	0.0	0.0	0.0	0.0	0.0	0.0	0.0
17	3.5	3.5	0.5	0.5	6.5	2.5	4.0	7.0	3.5	2.5	9.0	4.5	23.0	3.5	14.5	14.0
18	7.5	11.0	1.5	4.0	14.0	7.5	12.0	17.0	12.0	9.0	10.5	10.5	12.0	6.5	12.0	13.0
19	0.0	0.0	0.0	0.0	0.0	0.0	0.0	0.0	0.0	0.0	0.0	0.0	0.0	0.0	0.0	0.0
20	0.0	0.0	0.0	0.0	0.0	0.0	0.0	0.0	0.0	0.0	0.0	0.0	0.0	0.0	0.0	0.0
21	0.0	0.0	0.0	0.0	0.0	0.0	0.0	0.0	0.0	0.0	0.0	0.0	0.0	0.0	0.0	0.0
22	0.0	0.0	0.0	0.0	0.0	0.0	0.0	0.0	0.0	0.0	0.0	0.0	0.0	0.0	0.0	0.0
23	0.0	0.0	0.0	0.0	0.0	0.0	0.0	0.0	0.0	0.0	0.0	0.0	0.0	0.0	0.0	0.0
24	12.0	9.0	8.0	13.0	5.5	17.5	20.5	28.5	32.5	21.0	24.5	45.0	14.0	13.0	35.0	33.5
25	78.0	70.0	20.5	64.0	67.0	73.5	72.5	71.5	73.0	59.0	54.0	55.5	47.5	29.0	86.0	67.0
26	0.0	0.0	0.0	0.0	0.0	0.0	0.0	0.0	0.0	0.0	0.0	0.0	0.0	0.0	0.0	0.0
27	0.0	0.0	0.0	0.0	0.0	0.0	0.0	0.0	0.0	0.0	0.0	0.0	0.0	0.0	0.0	0.0
28	0.0	0.0	0.0	0.0	0.0	0.0	0.0	0.0	0.0	0.0	0.0	0.0	0.0	0.0	0.0	0.0
29	0.0	0.0	0.0	0.0	0.0	0.0	0.0	0.0	0.0	0.0	0.0	0.0	0.0	0.0	0.0	0.0
30	0.0	0.0	0.0	0.0	0.0	0.0	0.0	0.0	0.0	0.0	0.0	0.0	0.0	0.0	0.0	0.0
31																
最大日降水量	78.0	70.0	21.5	64.0	67.0	73.5	72.5	71.5	73.0	59.0	54.0	55.5	47.5	29.0	86.0	67.0
起日	25	25	15	25	25	25	25	15	25	25	25	25	25	25	25	25
最大1時間降水量	34.0	40.5	13.0	45.0	36.5	34.5	26.5	27.5	20.0	34.5	14.5	20.5	17.5	12.0	32.5	24.5
起日 時分	25 03:46	25 03:58	15 02:19	25 03:32	25 04:38	25 04:15	25 04:49	25 04:53	25 04:58	25 04:32	25 04:47	25 04:59	25 05:45	25 05:07	25 05:10	25 05:20
最大10分間降水量	11.0	10.0	4.0	15.0	9.5	11.5	7.0	8.5	8.5	13.0	3.5	6.5	6.0	7.0	10.0	8.0
起日 時分	25 03:20	15 04:09	15 02:10	25 02:55	25 03:58	25 03:27	25 04:03	25 04:35	25 04:48	25 04:07	25 05:30	25 05:01	25 05:14	25 05:03	25 04:55	6 20:03
上旬合計	20.0	14.5	5.5	13.5	26.0	17.0	41.0	54.0	44.5	21.0	20.0	26.5	41.5	13.5	61.5	63.5
中旬合計	102.5	84.5	28.0	64.0	97.5	45.0	104.0	196.0	152.5	26.5	79.5	45.0	110.0	19.5	117.5	138.5
下旬合計	90.0	79.0	28.5	77.0	72.5	91.0	93.0	100.0	105.5	80.0	78.5	100.5	61.5	42.0	121.0	100.5
月合計	212.5	178.0	62.0	154.5	196.0	153.0	238.0	350.5	302.5	127.5	178.0	172.0	213.0	75.0	300.0	302.5
1mm以上日数	7	7	6	6	7	8	7	9	10	8	9	9	9	7	10	9
10mm以上日数	5	5	2	4	5	4	6	7	7	3	6	5	7	3	7	8
30mm以上日数	2	2	0	2	2	1	3	4	5	1	1	2	3	0	5	5
50mm以上日数	2	2	0	2	2	1	2	4	2	1	1	1	0	0	3	3
70mm以上日数	2	1	0	0	0	1	1	2	2	0	0	0	0	0	1	0
100mm以上日数	0	0	0	0	0	0	0	0	0	0	0	0	0	0	0	0

地域気象観測降水量月報

和歌山県(65) 2018年4月
 単位: mm 2/2頁

観測所名	白蘆川	潮岬
白付	0.0	0.0
1	0.0	0.0
2	0.0	0.0
3	0.0	0.0
4	0.0	0.0
5	0.5	0.0
6	25.5	18.0
7	0.0	0.0
8	0.0	0.0
9	0.0	0.0
10	0.0	0.0
11	4.0	7.0
12	0.0	0.0
13	0.0	0.0
14	9.0	23.5
15	3.5	3.5
16	0.0	0.0
17	6.5	14.5
18	11.5	10.5
19	0.0	0.0
20	0.0	0.0
21	0.0	0.0
22	0.0	0.0
23	0.0	0.0
24	19.0	13.0
25	42.5	30.0
26	0.0	0.0
27	0.0	0.0
28	0.0	0.0
29	0.0	0.0
30	0.0	0.0
31		
最大日降水量	42.5	30.0
起日	25	25
最大1時間降水量	18.0	18.5
起日 時分	25 04:52	25 05:29
最大10分間降水量	6.5	8.0
起日 時分	6 20:18	25 05:24
上旬合計	26.0	18.0
中旬合計	34.5	59.0
下旬合計	61.5	43.0
月合計	122.0	120.0
1mm以上日数	8	8
10mm以上日数	4	6
30mm以上日数	1	1
50mm以上日数	0	0
70mm以上日数	0	0
100mm以上日数	0	0

地域気象観測日照時間月報

和歌山県(65) 2018年4月
単位:h 1/1頁

観測所名	かつらぎ	友ヶ島	和歌山	高野山	清水	龍神	川辺	栗栖川	新宮	西川	潮岬
日付											
1	9.9	6.8	8.2	6.9	5.5	3.7	7.1	7.7	7.9	5.3	8.9
2	10.5	10.5	10.4	8.1	9.5	6.9	10.5	9.6	10.3	9.9	10.4
3	10.6	11.1	11.1	9.7	9.2	8.8	11.0	10.6	10.8	10.3	10.9
4	10.6	9.4	9.7	6.0	6.3	5.0	8.1	4.1	10.8	5.4	9.3
5	5.1	3.3	5.3	5.0	2.6	3.9	11.0	9.4	7.1	6.3	10.7
6	1.0	0.2	0.8	0.9	0.3	0.2	0.8	0.9	1.5	0.4	2.0
7	2.9	4.0	3.5	1.5	1.8	1.5	3.0	1.2	1.7	1.9	1.3
8	8.9	7.9	9.0	4.9	6.6	6.3	9.9	9.4	10.7	7.1	11.9
9	3.6	4.7	5.1	3.4	3.7	6.1	8.4	9.7	8.0	8.4	9.5
10	11.2	11.4	11.5	11.0	10.3	9.1	11.7	11.1	5.3	9.0	11.4
11	2.3	3.7	2.1	1.3	0.8	0.1	0.4	0.3	0.8	0.1	3.0
12	8.9	7.3	8.6	8.5	8.3	8.4	9.3	9.3	10.3	9.3	10.4
13	10.0	11.2	11.1	10.2	10.3	9.2	11.8	11.2	11.7	10.9	11.5
14	5.2	3.9	3.6	5.1	4.3	4.8	4.0	4.6	5.1	5.0	5.9
15	0.7	4.5	5.1	0.9	2.2	2.2	5.0	4.1	4.3	4.3	5.1
16	9.0	10.2	10.1	8.3	9.3	9.3	10.5	10.0	11.0	9.6	11.3
17	1.4	0.6	1.3	0.7	0.6	1.8	1.2	1.8	0.0	0.1	0.0
18	2.3	9.6	9.3	3.1	4.3	6.9	10.2	7.4	3.6	2.6	9.1
19	11.7	12.1	12.3	11.2	10.4	9.5	12.2	10.3	11.7	9.7	12.4
20	11.6	12.1	12.2	11.2	10.6	9.5	12.2	10.2	11.8	11.2	12.2
21	11.7	12.1	12.4	11.5	10.7	9.5	12.3	11.7	12.0	11.2	12.3
22	11.0	12.3	12.5	11.5	10.6	9.3	12.1	11.0	11.2	10.4	11.7
23	11.4	7.3	8.2	11.3	9.0	2.9	5.0	1.8	8.5	2.8	5.2
24	0.0	0.0	0.0	0.0	0.0	0.0	0.0	0.0	0.0	0.0	0.0
25	0.0	0.1	0.0	0.0	0.0	3.2	0.0	3.5	6.7	6.7	6.9
26	7.3	9.1	7.5	6.9	8.0	7.6	8.0	7.6	9.8	9.3	8.4
27	1.6	3.1	2.1	1.7	1.6	3.1	2.3	3.1	5.1	5.3	5.8
28	11.8	12.5	12.5	11.7	11.2	9.8	12.5	11.2	12.3	11.5	12.7
29	11.9	12.5	12.7	11.7	11.3	9.8	12.5	11.9	12.2	11.5	12.6
30	3.6	3.4	3.2	3.4	3.8	3.6	4.3	5.6	5.9	3.5	4.9
31											
旬合計 上旬	74.3	69.3	74.6	57.4	55.8	51.5	81.5	73.7	74.1	64.0	86.3
旬合計 中旬	63.1	75.2	75.7	60.5	61.1	61.7	76.8	69.2	70.3	62.8	80.9
旬合計 下旬	70.3	72.4	71.1	69.7	66.2	58.8	69.0	67.4	83.7	72.2	80.5
月合計	207.7	216.9	221.4	187.6	183.1	172.0	227.3	210.3	228.1	199.0	247.7
0.1時間未満日数	2	1	2	2	2	1	2	1	2	1	2

発表時刻	警報・注意報	和歌山市	海南市	橋本市	紀の川市	岩出市	紀美野町	かつらぎ町	九度山町	高野町	有田市	御坊市	湯浅町	広川町	有田川町	美浜町	日高町	由良町	印南町	みなべ町	日高川町	田辺市田辺	田辺市龍神	田辺市中辺路	田辺市大塔	田辺市本宮	白浜町	上富田町	すさみ町	新宮市	那智勝浦町	太地町	古座川町	北山村	串本町				
4/25 06:01	大雨注意報	▼	▼	▼	○	解	解	解	解		○	○	解	解	解	解	解	解	解	解	解	解	解	解	解	解	解	解	解	解	解	解	解	解	解	解	解		
	雷注意報	○	○	○	○	○	○	○	○	○	○	○	○	○	○	○	○	○	○	○	○	○	○	○	○	○	○	○	○	○	○	○	○	○	○	○	○	○	
	強風注意報	○	○	○	○	○	○	○	○	○	○	○	○	○	○	○	○	○	○	○	○	○	○	○	○	○	○	○	○	○	○	○	○	○	○	○	○	○	
	波浪注意報	○	○	○	○	○	○	○	○	○	○	○	○	○	○	○	○	○	○	○	○	○	○	○	○	○	○	○	○	○	○	○	○	○	○	○	○	○	
洪水注意報	○	○	○	○	○	○	○			○					○					○	○																		
4/25 07:17	大雨注意報	解	解	解	解					解	解																												
	雷注意報	解	解	解	解	解	解	解	解	解	解	解	解	解	解	解	解	解	解	解	解	解	解	解	解	解	解	解	解	解	解	解	解	解	解	解	解		
	強風注意報	○	○	○	○	○	○	○	○	○	○	○	○	○	○	○	○	○	○	○	○	○	○	○	○	○	○	○	○	○	○	○	○	○	○	○	○	○	
	波浪注意報	解	解								解	解	解	解	解	解	解	解	解	解	解	○						○	○	○	○	○	○	○	○	○	○	○	
洪水注意報	解	解	○	○	解	○	○	●		解					○					○	解		○			●			○										
4/25 10:21	強風注意報	○	○	○	○	○	○	○	○	○	○	○	○	○	○	○	○	○	○	○	○	○	○	○	○	○	○	○	○	○	○	○	○	○	○	○	○	○	
	波浪注意報																					○						○	○	○	○	○	○	○	○	○	○	○	
	洪水注意報				解	解	解	解	解												解	解					解												
4/25 16:12	強風注意報	解	解	解	解	解	解	解	解	解	解	解	解	解	解	解	解	解	解	解	解	解	解	解	解	解	解	解	解	解	解	解	解	解	解	解	解		
	波浪注意報																					解					解												
4/29 03:47	乾燥注意報	●	●	●	●	●	●	●	●	●	●	●	●	●	●	●	●	●	●	●	●	●	●	●	●	●	●	●	●	●	●	●	●	●	●	●	●	●	
4/29 16:02	乾燥注意報	○	○	○	○	○	○	○	○	○	○	○	○	○	○	○	○	○	○	○	○	○	○	○	○	○	○	○	○	○	○	○	○	○	○	○	○	○	
4/30 16:10	乾燥注意報	○	○	○	○	○	○	○	○	○	○	○	○	○	○	○	○	○	○	○	○	○	○	○	○	○	○	○	○	○	○	○	○	○	○	○	○	○	○

土砂災害警戒情報発表状況

該当事項はありません。

指定河川洪水予報発表状況

該当事項はありません。

記録的短時間大雨情報発表状況

該当事項はありません。

府県潮位情報発表状況

該当事項はありません。

高温注意情報発表状況

該当事項はありません。

※平成30年の和歌山県高温注意情報の実施時期は、4月25日から10月24日までです。

竜巻注意情報発表状況

該当事項はありません。

府県気象情報発表状況

標 題	号 数	発表日時
強風と落雷に関する和歌山県気象情報	第1号	4/ 5 16:06
強風と落雷に関する和歌山県気象情報	第2号	4/ 6 04:56
強風と落雷に関する和歌山県気象情報	第3号	4/ 6 16:38
強風と落雷に関する和歌山県気象情報	第4号	4/ 6 22:08
突風と落雷に関する和歌山県気象情報	第1号	4/11 05:39
突風と落雷に関する和歌山県気象情報	第2号	4/11 16:06
突風と落雷に関する和歌山県気象情報	第3号	4/12 04:18
強風に関する和歌山県気象情報	第1号	4/13 16:45
強風と大雨に関する和歌山県気象情報	第2号	4/14 06:32
強風と大雨に関する和歌山県気象情報	第3号	4/14 16:34
暴風と高波及び大雨に関する和歌山県気象情報	第4号	4/14 22:34
暴風と高波及び大雨に関する和歌山県気象情報	第5号	4/15 06:17
強風と高波に関する和歌山県気象情報	第1号	4/24 06:06
強風と高波に関する和歌山県気象情報	第2号	4/24 16:46
大雨と強風及び高波に関する和歌山県気象情報	第3号	4/25 05:18
大雨と強風及び高波に関する和歌山県気象情報	第4号	4/25 07:45
長期間の高温に関する和歌山県気象情報	第1号	4/25 16:00

生物季節観測（和歌山地方气象台）

種 目	現象	発現月日	平年発現月日	前年発現月日
いちょう	発芽	4月3日	4月6日	4月10日
のだふじ ※	開花	4月5日	4月17日	4月18日
つばめ	初見	4月9日	3月23日	4月4日
とかげ	初見	4月10日	4月13日	—

※ のだふじの4月5日の開花は、1953年の観測開始以来最も早い開花日となりました。

4月の極値・順位値更新（和歌山地方气象台及び潮岬特別地域気象観測所共に3位まで）

地点名	要素名	順位	値	起日	統計開始
和歌山	日最大1時間降水量	3	34.0mm	4/15	1933年4月
和歌山	日最大10分間降水量	2	15.0mm	4/25	1937年4月
和歌山	日最大1時間降水量	1	45.0mm	4/25	1933年4月
和歌山	月平均気温の高い方から	3	16.8℃	—	1880年4月
潮岬	日最小相対湿度	1	11%	4/12	1950年4月
潮岬	月間日照時間の多い方から	2	247.7時間	—	1913年4月

検潮概報は、気象庁ホームページに掲載しています。

<https://www.data.jma.go.jp/gmd/kaiyou/db/tide/gaikyo/index.php>