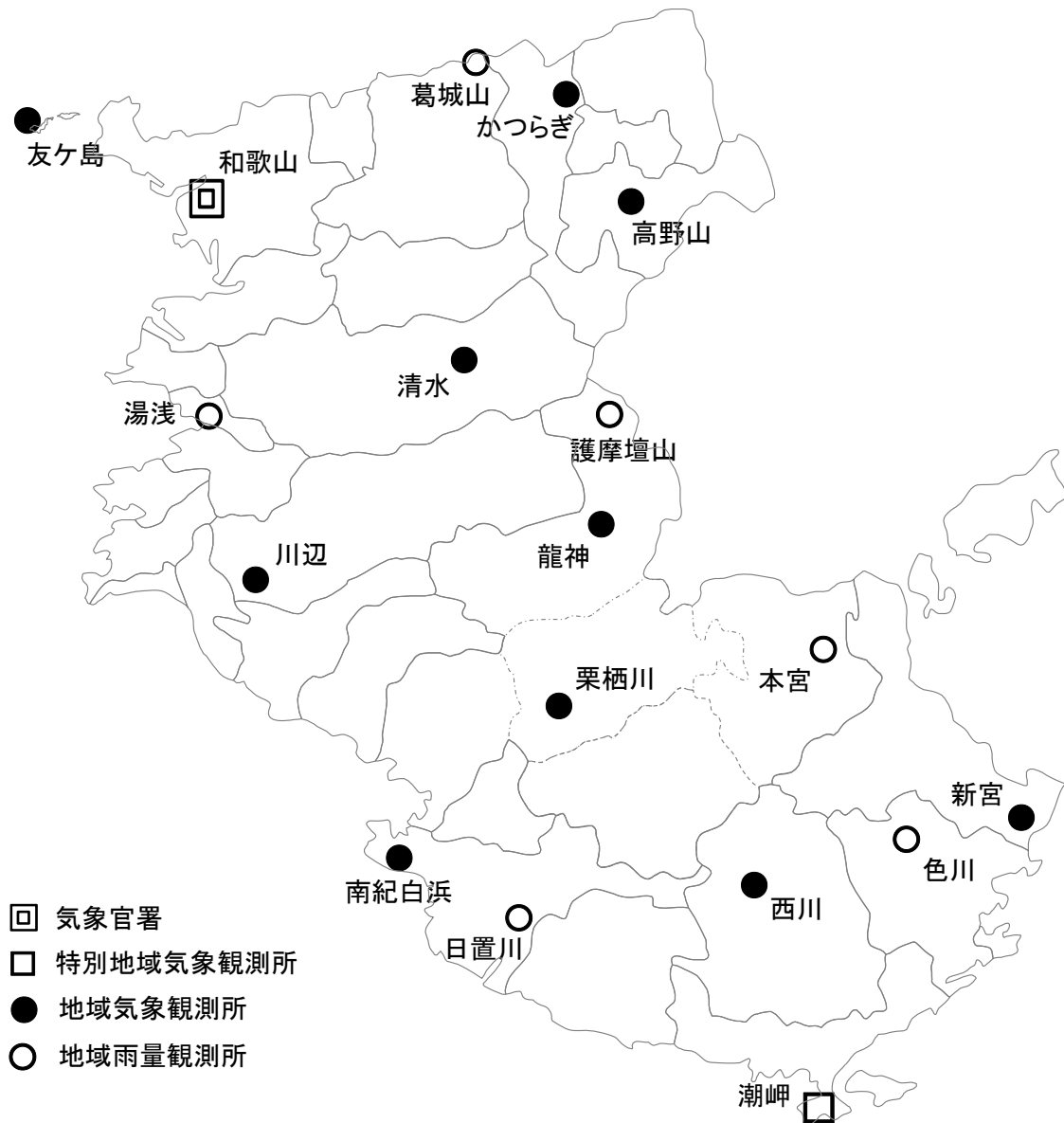


# 和歌山県の気象

## 2016年（平成28年）5月



気象観測所配置図

## 和歌山地方気象台

最新のデータはインターネットの気象庁ホームページでご覧下さい。  
アドレスは <http://www.jma.go.jp/jma/index.html> です。

## 資料の解説

和歌山地方気象台・潮岬特別地域気象観測所の月統計値表(1)

要素	最小単位	要素	最小単位	要素	最小単位
気圧	0.1hPa	気温	0.1℃	蒸気圧	0.1hPa
相対湿度	1%	風速	0.1m/s	風向	16方位
雲量 ※和歌山のみ	10分比	日照時間	0.1h	降水量	0.5mm

統計値の品質 ※Dは統計値	D	正常値（統計値を求める期間内の資料が全て揃っている場合）
	D)	準正常値（統計値を求める対象となる資料の一部が欠けているが、許容する資料数を満たす値）
	D]	資料不足値（統計値を求める対象となる資料が許容する資料数を満たさない値）
	×	欠測（統計値を求める期間内の観測結果が全て求められなかった場合）

地域気象観測所の月報

要素	最小単位	要素	最小単位	要素	最小単位
気温	0.1℃	風速	0.1m/s	日照時間	0.1h
		風向	16方位	降水量	0.5mm

統計値の品質は和歌山地方気象台、潮岬特別地域気象観測所の月統計値表と同じです

## 気 象 概 況

2016年5月

和歌山県

日本の南と日本の東で高気圧が強く、南から暖かい空気が流れ込みやすかった。このため、県内全般に月平均気温は高く、かなり高くなった所もあった。

上旬 期間の前半は、高気圧に覆われて晴れた日が多かった。後半は、低気圧や前線の影響により、雨や曇りの日が多かった。3日は、低気圧が発達しながら中国東北区を北東に進んだため、北部を中心に南よりの風が強まり、友ヶ島で33.2m/s、和歌山で28.1m/sの日最大瞬間風速を観測した。

中旬 高気圧に覆われて晴れた日が多かったが、11日と16日は、寒冷前線が通過したため曇りや雨となった。10日夜から11日朝にかけては、低気圧が発達しながら日本海を北東に進んだため、北部を中心に南よりの風が強まり、11日未明に友ヶ島で35.1m/s、和歌山で28.0m/sの日最大瞬間風速を観測した。

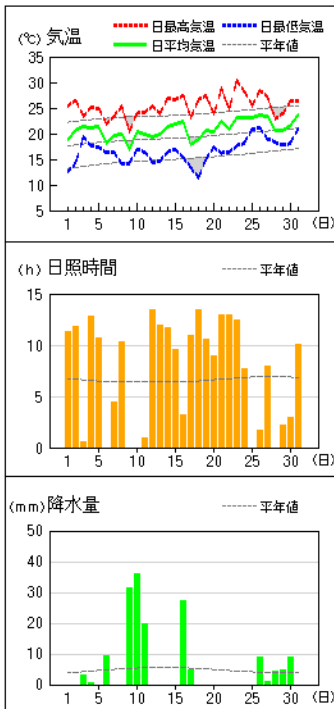
下旬 期間のはじめは、高気圧に覆われて晴れた日が多かった。期間の中頃からは、低気圧や気圧の谷及び湿った空気の影響により、曇りや雨の日が多かった。

## 気 候 表

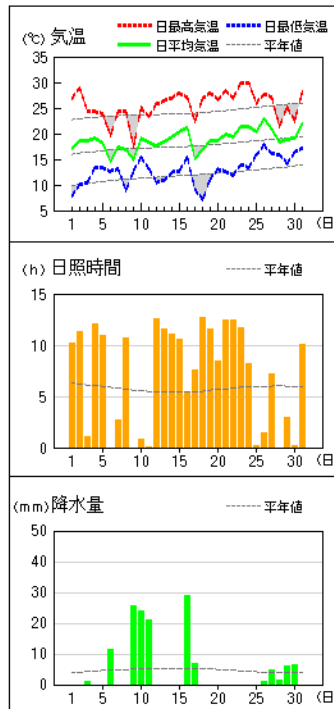
		気温				降水量				日照時間			
		本年 (°C)	平年 (°C)	平年差 (°C)	階級	本年 (mm)	平年 (mm)	平年比 (%)	階級	本年 (h)	平年 (h)	平年比 (%)	階級
和歌山	上旬	19.9	18.5	1.4	高い	80.5	47.6	169%	多い	62.0	63.2	98%	平年並
	中旬	20.3	19.1	1.2	高い	52.5	60.3	87%	平年並	94.8	62.1	153%	かなり多い
	下旬	22.4	20.4	2.0	かなり高い	28.5	42.1	68%	平年並	70.8	76.9	92%	少ない
	月	20.9	19.3	1.6	かなり高い	161.5	150.0	108%	多い	227.6	202.3	113%	多い
潮岬	上旬	19.3	18.5	0.8	高い	97.5	84.6	115%	多い	59.5	59.4	100%	平年並
	中旬	19.6	19.0	0.6	高い	43.5	80.6	54%	少ない	78.4	57.2	137%	多い
	下旬	21.2	19.9	1.3	かなり高い	23.5	83.8	28%	少ない	70.2	72.5	97%	平年並
	月	20.1	19.1	1.0	高い	164.5	249.0	66%	かなり少ない	208.1	189.0	110%	多い

アメダス 気象経過図：2016年05月01日-2016年05月31日

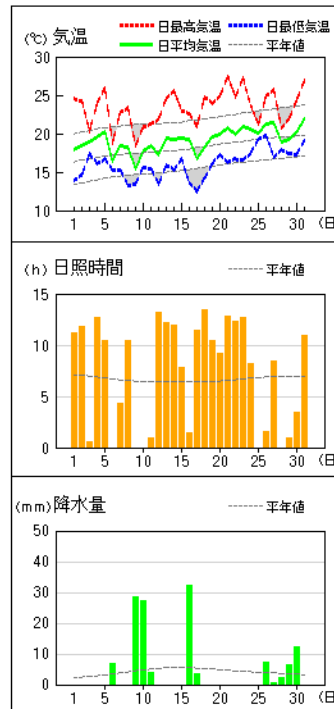
和歌山



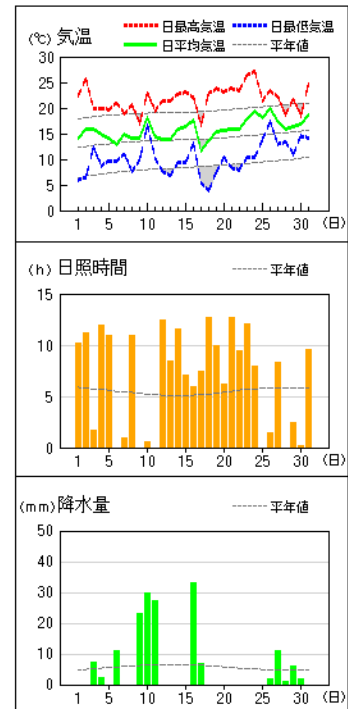
かつらぎ



友ヶ島

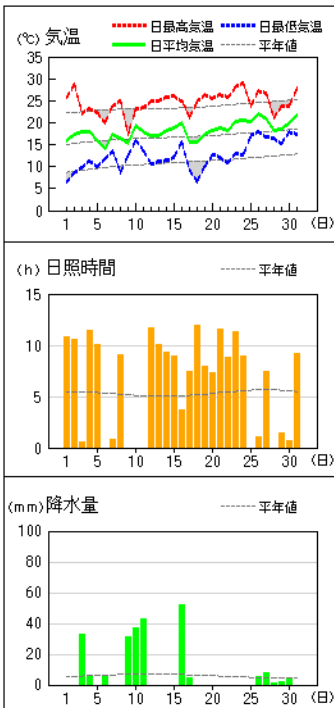


高野山

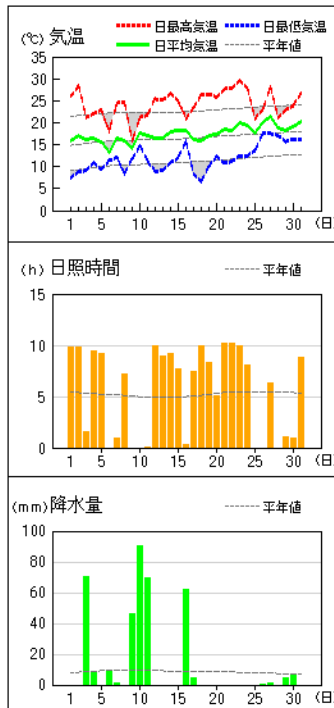


アメダス 気象経過図：2016年05月01日-2016年05月31日

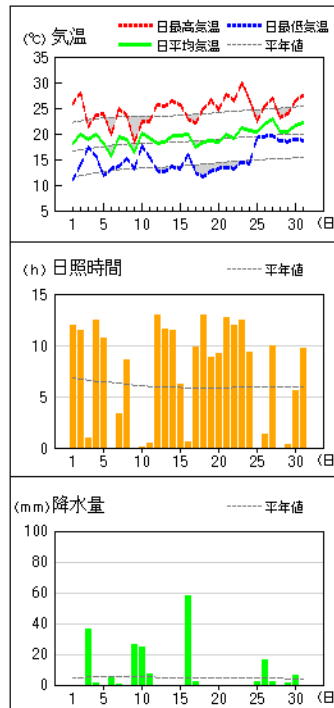
清水



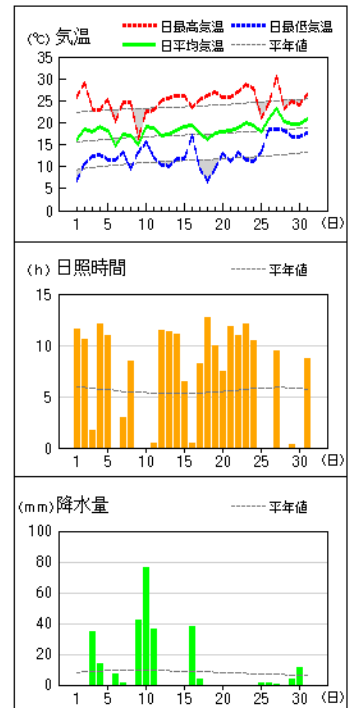
龍神



川辺

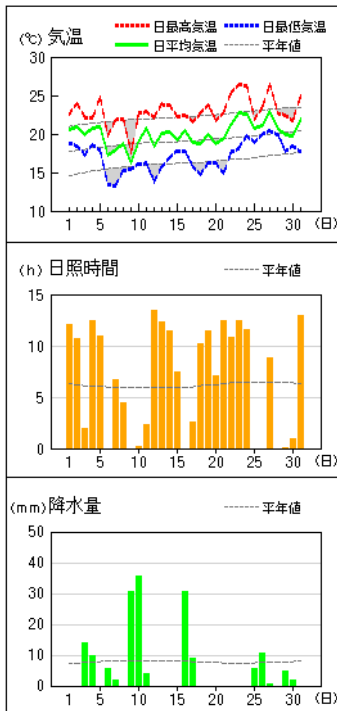


栗栖川

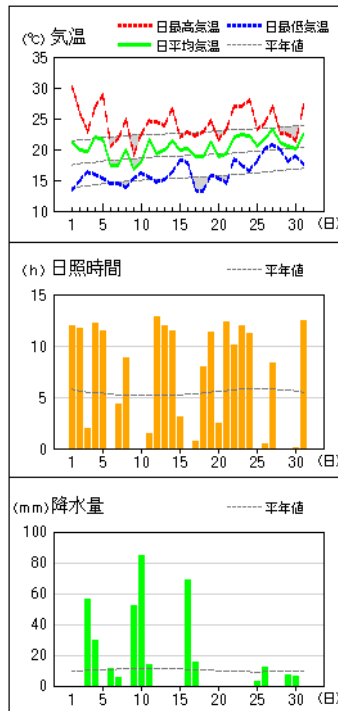


アメダス 気象経過図：2016年05月01日-2016年05月31日

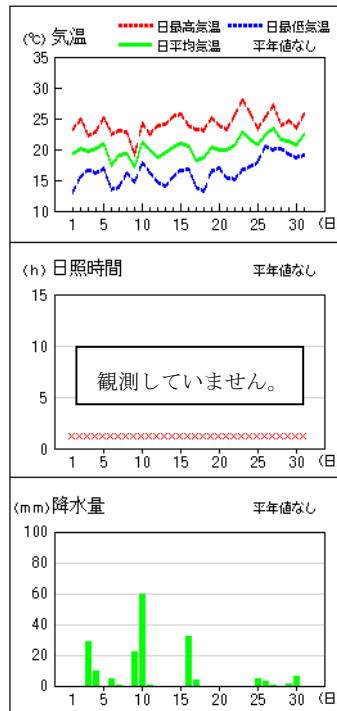
潮岬



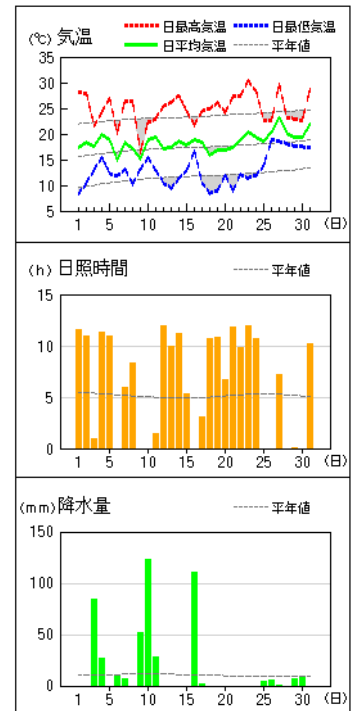
新宮



南紀白浜

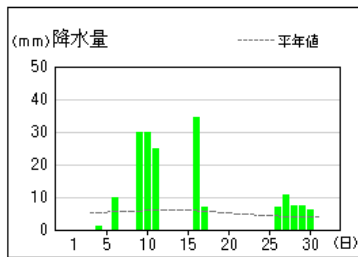


西川

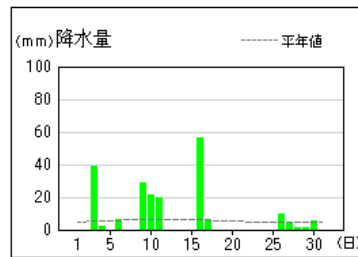


アメダス 気象経過図：2016年05月01日-2016年05月31日

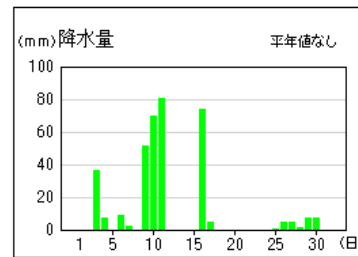
葛城山



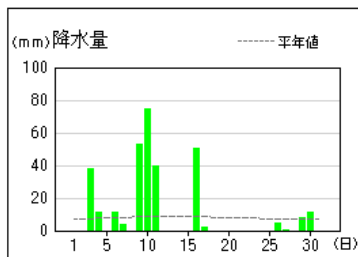
湯浅



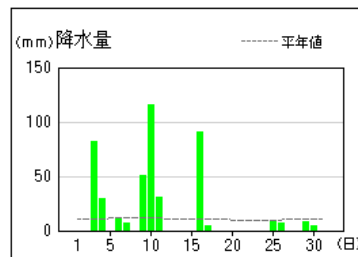
護摩壇山



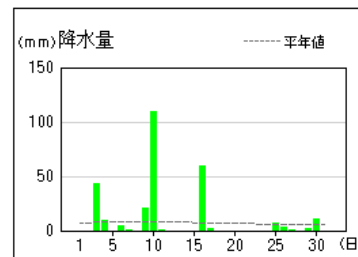
本宮



色川

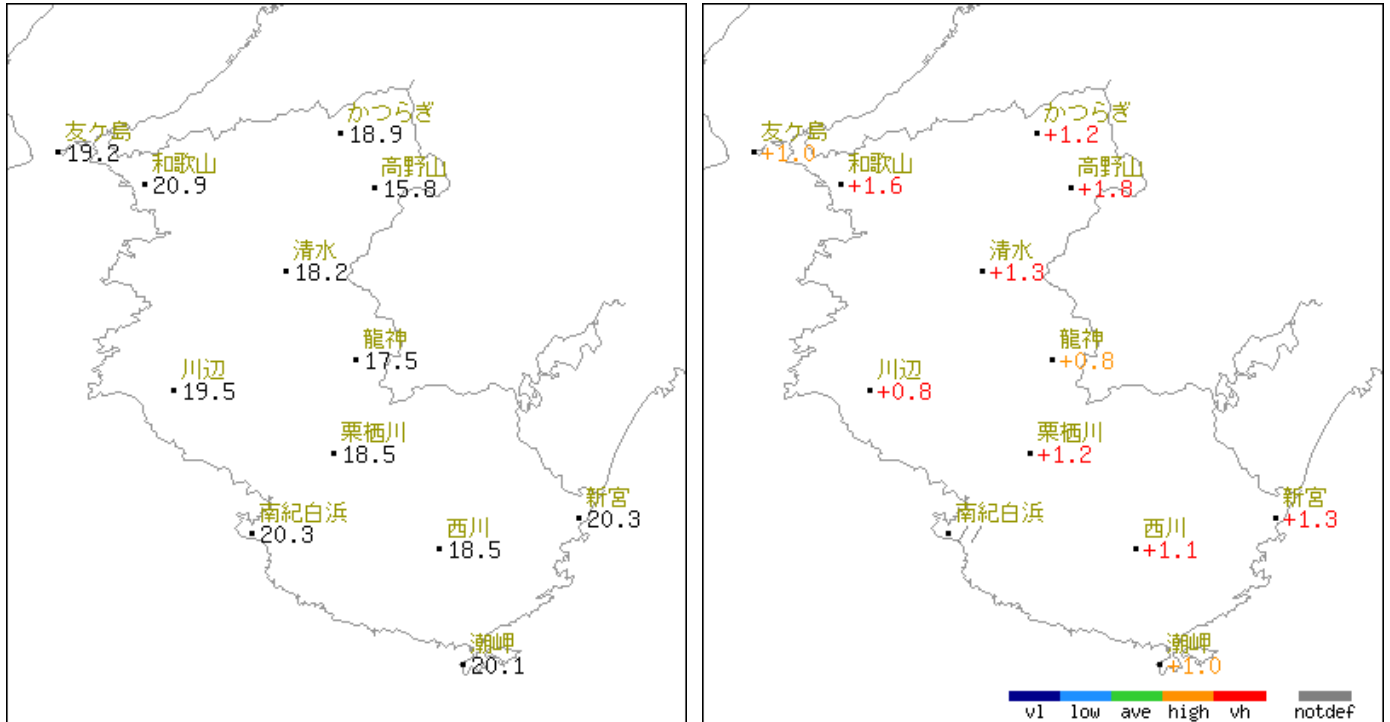


日置川



2016年5月

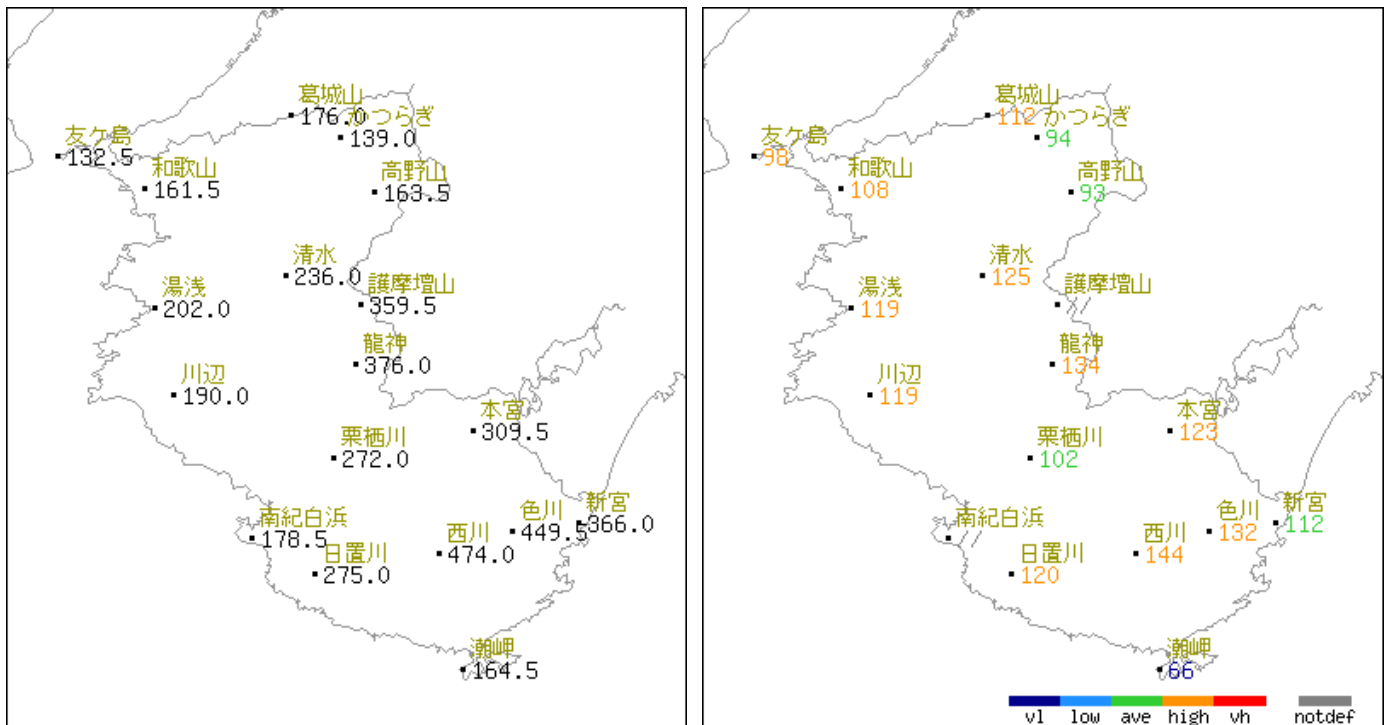
気温分布図(地域気象観測所)



平均気温 (°C)

平均気温平年差 (°C)

降水量分布図(地域気象観測所・地域雨量観測所)

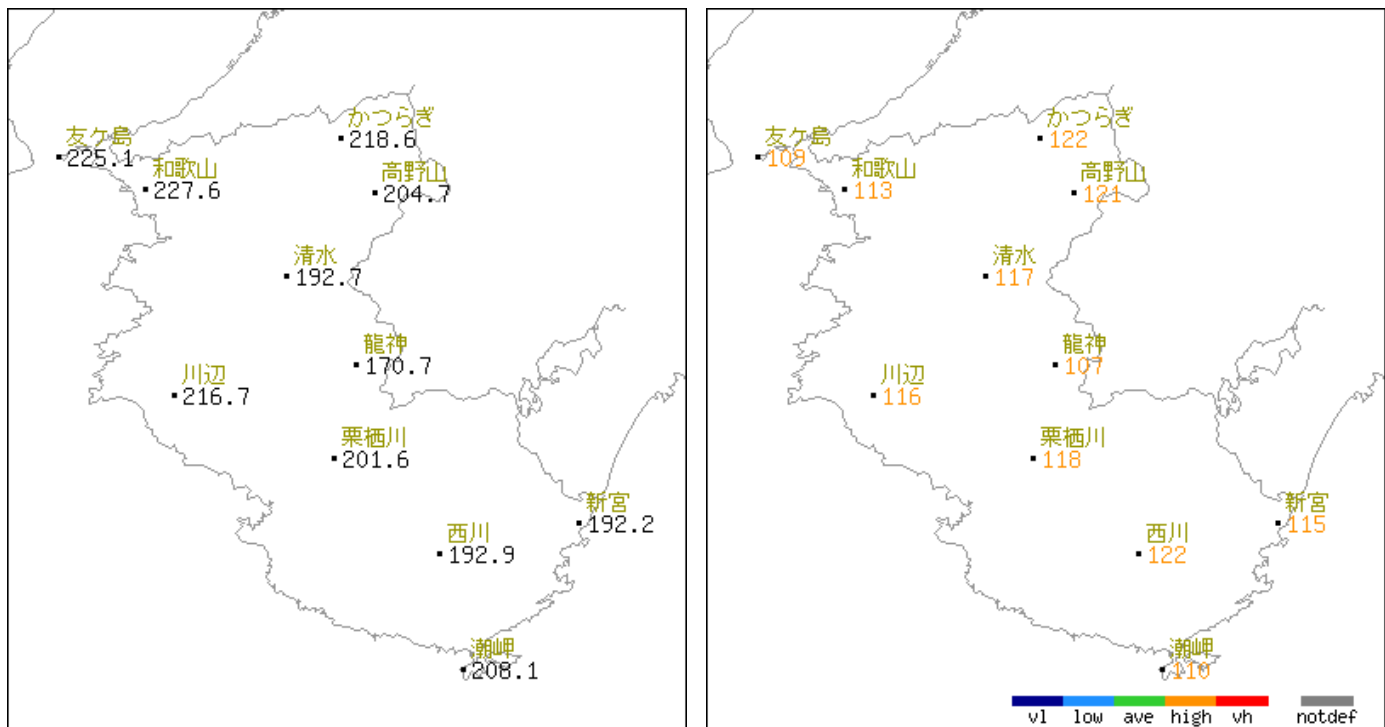


降水量 (mm)

降水量平年比 (%)

2016年5月

日照時間分布図(地域気象観測所)



日照時間 (h)

日照時間平年比 (%)

地上気象観測月統計値表(1)

地点番号 47777 地点名 和歌山(和歌山県) 気象官署名 和歌山地方気象台 2016年(平成28年)5月

Table with columns for date, pressure, temperature, humidity, wind, solar radiation, precipitation, and other meteorological data. Rows include daily observations from 1 to 31, and summary statistics for the month.



地上気象観測月統計値表(1)

地点番号 47778 地点名 潮岬(和歌山県) 気象官署名 和歌山地方気象台 2016年(平成28年)5月

Table with columns for Date, Air Pressure, Temperature, Humidity, Wind, Radiation, and Precipitation. Rows include daily data from 1 to 31, and summary rows for monthly and daily extremes.

地域気象観測気温月報

和歌山県(65) 2016年5月  
単位:℃ 1/2頁

観測所名 日付	かつらぎ			友ヶ島			和歌山			高野山			清水			龍神			川辺		
	平均	最高	最低	平均	最高	最低	平均	最高	最低	平均	最高	最低	平均	最高	最低	平均	最高	最低	平均	最高	最低
1	17.1	26.8	8.0	18.0	24.6	13.9	19.0	25.5	12.6	14.1	22.4	6.0	15.9	25.9	6.5	15.9	26.0	7.4	18.1	26.0	11.1
2	18.7	29.0	10.1	18.4	24.2	14.6	20.7	26.3	14.3	16.0	25.6	6.4	17.5	28.6	8.6	17.0	28.4	8.9	19.8	28.0	13.8
3	18.7	24.5	10.5	19.0	20.3	17.4	21.3	23.4	19.3	15.8	19.8	12.3	18.0	22.1	9.9	16.3	21.2	9.1	19.0	21.4	17.3
4	19.1	24.4	13.3	19.6	24.0	16.1	21.1	25.1	17.7	14.8	20.0	8.7	17.8	23.3	11.3	16.5	22.1	10.9	20.0	23.7	15.7
5	18.2	23.9	13.3	20.2	26.0	16.7	21.3	24.9	17.4	14.1	19.7	9.7	15.9	22.2	10.1	15.7	22.8	9.4	18.2	23.8	11.8
6	14.7	19.6	12.7	16.5	18.7	15.3	18.1	22.0	16.4	12.9	21.0	9.7	14.2	19.9	11.8	13.2	18.0	11.4	15.6	19.8	13.1
7	17.3	24.5	13.1	18.4	22.7	15.2	19.7	23.4	16.3	15.0	18.9	11.0	17.3	23.8	13.5	16.4	24.5	12.2	19.3	24.8	13.7
8	17.0	24.5	9.0	18.2	23.4	13.3	20.0	25.3	14.2	14.1	20.6	7.6	16.6	25.0	8.7	16.0	24.6	8.2	18.9	23.7	15.2
9	15.0	17.4	12.7	15.5	18.4	13.4	16.8	20.4	14.2	14.1	17.0	9.8	15.2	17.3	12.3	14.1	15.8	11.8	16.4	18.3	13.2
10	19.2	25.1	15.3	17.8	20.9	15.6	20.5	24.0	16.9	18.2	22.9	16.6	19.4	23.2	16.0	17.7	21.2	14.6	20.1	22.3	17.6
11	18.3	23.3	13.1	18.5	21.2	15.4	20.0	24.1	16.5	14.4	19.5	10.2	18.0	23.4	13.6	17.1	21.7	11.3	19.2	22.4	15.5
12	17.7	25.8	10.4	17.3	21.9	13.5	19.4	25.4	14.3	13.8	21.5	7.6	17.1	24.9	10.6	16.4	25.5	8.9	18.1	25.7	12.8
13	18.4	26.3	11.0	19.4	24.6	16.0	20.0	24.0	14.7	13.9	21.5	6.8	17.2	25.0	11.1	16.5	25.1	9.2	18.5	25.3	12.6
14	19.4	27.0	12.5	19.3	25.6	15.3	21.5	26.8	16.5	15.9	22.7	9.5	18.3	25.9	11.4	17.8	26.7	10.9	19.6	26.5	13.6
15	20.3	27.8	12.7	19.5	23.0	16.7	21.9	26.7	16.9	16.5	23.1	9.4	18.8	26.0	12.0	18.1	24.8	12.0	19.7	25.6	13.1
16	21.2	27.2	15.3	20.2	22.6	13.6	22.3	27.5	15.4	17.6	22.1	13.1	20.1	25.0	15.5	18.3	21.0	15.8	19.8	22.9	15.9
17	15.2	22.3	9.1	16.7	20.9	12.5	17.9	23.2	13.4	11.6	16.6	5.4	15.5	21.1	9.2	16.2	23.4	8.3	17.4	22.1	12.5
18	16.8	26.8	7.1	18.3	24.8	14.2	18.9	26.6	11.4	13.6	22.9	4.0	15.7	24.8	6.7	15.8	26.3	6.6	18.4	24.8	11.7
19	18.7	28.0	11.1	19.6	24.0	16.1	20.7	27.3	15.2	15.4	23.8	7.5	17.3	26.5	10.2	17.1	26.5	10.2	18.6	26.6	12.6
20	18.7	26.6	13.2	20.0	24.9	17.3	20.4	23.8	17.3	15.6	23.2	10.4	18.1	25.6	12.8	17.5	25.9	12.3	18.3	24.7	13.2
21	20.0	28.5	12.6	20.7	27.5	16.3	22.5	28.8	16.2	16.0	23.8	8.3	18.8	26.5	12.1	18.5	27.7	10.8	20.0	27.7	13.5
22	19.3	27.0	11.8	20.0	24.8	16.7	21.0	24.7	16.4	16.0	23.4	8.0	18.1	25.7	10.8	18.2	27.9	11.2	19.2	26.4	13.2
23	21.4	29.9	14.0	20.9	27.2	16.6	23.1	30.5	17.6	17.9	26.5	10.5	20.2	28.2	13.0	20.1	29.5	12.5	21.1	29.9	14.5
24	21.5	30.0	13.3	20.6	23.6	17.4	23.2	28.2	18.1	19.4	27.1	10.3	20.7	29.1	12.7	19.3	28.0	12.5	20.6	26.7	14.2
25	20.4	26.0	15.8	20.1	21.2	19.3	23.2	25.4	20.9	18.1	21.5	13.8	20.3	23.7	17.0	17.7	21.0	13.7	20.3	22.4	19.2
26	22.8	27.7	17.8	21.3	24.9	19.7	23.7	28.5	21.1	19.8	23.4	17.3	22.0	27.2	17.9	20.0	22.8	17.6	21.9	25.5	19.5
27	21.0	27.2	16.1	21.5	25.7	17.0	23.4	27.1	19.0	17.4	22.2	13.0	21.0	26.7	16.8	21.4	28.2	17.6	22.8	26.9	19.6
28	18.4	21.3	15.9	19.0	20.8	17.9	20.6	22.9	18.3	15.9	18.6	13.3	18.3	21.1	16.4	18.8	21.1	17.1	20.3	23.1	18.7
29	19.0	25.1	14.2	19.2	21.9	17.4	20.6	23.9	17.8	16.4	21.6	11.0	18.6	23.7	15.2	18.3	22.8	15.7	20.5	23.8	18.5
30	19.2	22.4	16.5	20.2	24.5	17.3	21.7	26.4	18.1	16.8	18.5	14.7	19.9	23.7	17.9	19.1	23.9	16.3	21.7	26.5	19.0
31	21.9	28.2	17.1	21.9	27.0	19.1	23.6	26.4	21.0	18.6	24.7	14.1	21.6	27.9	17.4	20.3	26.8	16.1	22.2	27.3	18.7
月極値		30.0	7.1		27.5	12.5		30.5	11.4		27.1	4.0		29.1	6.5		29.5	6.6		29.9	11.1
起日		24	18		21	17		23	18		24	18		24	1		23	18		23	1
上旬平均	17.5	24.0	11.8	18.2	22.3	15.2	19.9	24.0	15.9	14.9	20.8	9.8	16.8	23.1	10.9	15.9	22.5	10.4	18.5	23.2	14.3
中旬平均	18.5	26.1	11.6	18.8	23.4	15.1	20.3	25.5	15.2	14.8	21.7	8.4	17.6	24.8	11.3	17.1	24.7	10.6	18.8	24.7	13.4
下旬平均	20.4	26.7	15.0	20.5	24.5	17.7	22.4	26.6	18.6	17.5	22.8	12.2	20.0	25.8	15.2	19.2	25.4	14.6	21.0	26.0	17.1
月平均	18.9	25.6	12.9	19.2	23.4	16.0	20.9	25.4	16.6	15.8	21.8	10.2	18.2	24.6	12.5	17.5	24.2	12.0	19.5	24.7	15.0
0℃未満日数	0	0	0	0	0	0	0	0	0	0	0	0	0	0	0	0	0	0	0	0	0
25℃以上日数	0	20	0	0	6	0	0	18	0	0	3	0	0	16	0	0	14	0	0	15	0
30℃以上日数	1				0			1			0			0			0			0	
35℃以上日数	0				0			0			0			0			0			0	
積算気温	585			595			648			490			563			541			604		

地域気象観測気温月報

和歌山県(65) 2016年5月  
単位:℃ 2/2頁

観測所名 日付	栗栖川			新宮			南紀白浜			西川			潮岬		
	平均	最高	最低	平均	最高	最低	平均	最高	最低	平均	最高	最低	平均	最高	最低
1	16.3	25.9	6.8	21.2	30.2	13.4	19.3	23.2	13.1	17.5	28.2	8.4	20.6	22.6	18.8
2	18.5	29.1	10.7	20.0	25.9	15.0	20.1	24.9	15.6	18.3	27.9	10.4	20.9	24.0	18.5
3	18.0	23.1	12.4	19.6	22.9	16.3	19.6	22.2	16.6	17.7	21.6	13.0	19.9	22.1	17.3
4	19.1	22.9	12.8	22.0	26.9	16.0	20.2	22.9	16.2	19.8	24.2	15.4	20.8	22.1	18.6
5	18.2	25.3	11.6	21.6	28.8	15.3	21.0	25.1	16.9	19.0	27.0	12.3	21.0	24.8	17.9
6	14.6	20.4	11.5	17.4	20.5	14.5	17.4	22.5	13.5	14.9	20.1	11.8	17.3	19.8	13.4
7	17.5	24.7	13.2	17.3	21.8	14.4	19.0	23.0	13.8	18.4	26.5	13.1	17.9	21.8	13.3
8	17.2	24.6	9.5	19.8	24.9	13.9	19.2	22.8	16.2	17.2	26.4	10.2	18.7	22.0	15.3
9	15.0	16.5	13.3	16.8	19.1	15.3	17.2	19.1	14.6	15.1	16.4	13.1	16.3	17.6	15.4
10	19.2	22.5	15.6	18.1	22.7	16.2	21.1	24.2	17.9	18.9	22.3	15.5	19.1	22.7	16.1
11	18.7	22.8	12.1	21.6	24.6	15.5	20.0	22.5	16.2	19.3	22.9	12.8	20.8	22.9	16.2
12	17.1	25.0	10.5	19.3	24.4	14.7	18.6	23.9	14.7	17.1	25.5	10.5	18.5	22.1	13.8
13	17.4	25.6	10.2	19.8	23.9	15.1	19.5	24.0	14.0	17.3	26.2	9.4	20.1	23.9	15.7
14	18.3	26.2	11.8	21.3	26.6	16.4	20.4	25.3	15.6	18.7	27.5	11.3	20.3	23.7	17.0
15	19.1	26.1	11.7	19.9	22.0	18.3	21.0	25.7	16.6	18.0	24.3	12.9	19.3	22.2	17.8
16	19.4	23.5	17.1	20.2	22.8	17.8	20.5	23.9	16.8	19.0	21.7	16.7	20.5	22.5	17.8
17	17.7	25.2	9.4	18.8	22.1	13.4	18.3	23.3	13.8	18.5	24.5	10.4	19.0	21.6	15.7
18	16.3	26.1	6.7	18.9	22.9	13.2	18.7	23.1	13.3	15.9	24.9	8.5	18.8	22.7	14.8
19	17.7	27.1	9.4	21.1	24.7	15.8	20.4	25.1	16.5	17.0	26.1	8.9	20.0	23.7	16.3
20	18.0	25.8	13.0	18.8	21.5	15.4	20.0	23.8	16.9	16.9	24.1	11.8	18.7	21.7	16.2
21	18.2	25.8	11.2	19.3	23.3	14.5	19.9	23.2	15.3	17.5	27.3	8.9	19.5	22.8	14.9
22	18.9	27.1	13.2	22.0	27.0	18.5	20.8	25.5	15.2	18.9	27.4	12.2	21.3	25.5	17.7
23	20.0	28.8	11.6	22.3	26.9	17.4	22.9	28.0	16.7	20.5	30.4	11.5	22.7	26.5	18.1
24	19.4	27.9	11.2	22.1	28.1	16.6	21.6	25.8	17.1	19.5	28.3	11.9	22.6	26.2	19.8
25	18.0	21.1	13.4	20.5	23.3	18.1	20.7	23.3	18.0	18.7	22.6	13.9	20.7	22.0	18.9
26	20.9	24.3	18.5	21.7	24.2	20.2	22.4	25.4	20.5	20.3	22.7	18.8	21.1	23.4	19.9
27	23.3	30.5	18.6	23.2	26.9	20.7	23.5	27.1	20.0	23.1	29.6	18.7	23.0	26.5	20.5
28	20.3	23.3	18.3	21.2	22.6	20.0	21.6	23.9	20.1	20.2	23.1	18.1	20.8	22.8	20.0
29	19.6	25.0	16.8	20.5	22.5	18.1	21.4	24.6	19.2	19.4	23.0	17.6	20.0	22.4	17.8
30	19.7	24.2	16.9	20.1	21.3	18.9	20.8	23.4	18.7	19.5	22.6	17.6	19.8	21.8	18.4
31	21.0	26.5	17.6	22.3	27.1	17.6	22.4	25.8	19.0	21.9	28.7	17.3	22.0	25.0	17.8
月極値		30.5	6.7		30.2	13.2	28.0	13.1		30.4	8.4			26.5	13.3
起日		27	18		1	18		23	1		23	1		27	7
上旬平均	17.4	23.5	11.7	19.4	24.4	15.0	19.4	23.0	15.4	17.7	24.1	12.3	19.3	22.0	16.5
中旬平均	18.0	25.3	11.2	20.0	23.6	15.6	19.7	24.1	15.4	17.8	24.8	11.3	19.6	22.7	16.1
下旬平均	19.9	25.9	15.2	21.4	24.8	18.2	21.6	25.1	18.2	20.0	26.0	15.1	21.2	24.1	18.5
月平均	18.5	24.9	12.8	20.3	24.3	16.3	20.3	24.1	16.4	18.5	25.0	13.0	20.1	22.9	17.1
0°C未満日数	0	0	0	0	0	0	0	0	0	0	0	0	0	0	0
25°C以上日数	0	18	0	0	10	0	0	10	0	0	15	0	0	5	0
30°C以上日数		1			1			0			1			0	
35°C以上日数		0			0			0			0			0	
積算気温	573			629			630			574			622		

地域気象観測風向・風速月報

和歌山県(65) 2016年5月  
単位:(m/s) 1/3頁

観測所名	かつらぎ				友ヶ島				和歌山				高野山				清水																
	平均	最大	最大瞬間	最大風向	平均	最大	最大瞬間	最大風向	平均	最大	最大瞬間	最大風向	平均	最大	最大瞬間	最大風向	平均	最大	最大瞬間	最大風向													
1	1.8	3.3	ESE	7.2	WSW	NE	4.6	8.9	SSW	10.9	SSW	S	3.1	6.5	WSW	9.4	SW	ENE	1.0	2.6	NW	7.2	WNW	WNW	1.1	4.8	NW	9.5	WNW	NW			
2	1.6	3.5	NE	7.2	W	WSW	5.9	14.4	S	16.3	SSE	S	4.3	9.1	SSW	13.3	S	ENE	0.9	2.0	SE	6.1	ESE	ESE	1.3	5.7	NW	10.0	NW	E			
3	2.5	6.6	SSW	15.1	S	NNE	17.3	25.4	SSE	33.2	SSE	SSE	8.7	17.4	S	28.1	S	S	2.9	5.9	SE	18.2	S	SE	2.1	5.9	SE	15.0	SE	SSE			
4	1.9	4.1	SW	11.6	WSW	WSW	8.2	19.5	S	24.2	WNW	SSW	7.2	13.4	SSW	19.9	SSW	SSW	1.8	4.0	NW	11.1	NNW	WNW	1.9	5.7	WNW	11.6	W	WNW			
5	1.4	3.1	N	8.6	WSW	W	3.3	8.6	NW	14.2	NW	SW	4.0	8.6	NW	13.8	NW	WSW	1.2	3.2	WNW	8.4	NW	WNW	1.5	5.1	WNW	11.0	WNW	WNW			
6	1.6	3.7	NNE	6.8	SW	NE	8.4	21.0	S	24.6	S	S	4.1	8.3	S	12.2	S	S	1.6	3.3	SE	8.9	SE	SE	1.1	3.2	NW	8.3	NNW	WNW			
7	1.4	3.4	E	7.3	WSW	WSW	4.1	16.9	S	19.2	S	S	2.8	6.7	NNE	9.8	SW	WSW	1.2	3.1	SE	8.3	ENE	WSW	0.8	3.3	NW	7.7	NNW	SE			
8	2.1	5.2	ESE	8.5	SE	NNE	2.8	9.2	SSE	11.1	SSE	SSE	3.3	7.3	N	10.0	N	N	1.3	4.0	E	10.0	E	ENE	1.1	5.1	NNW	9.3	NW	WNW			
9	1.6	3.0	E	5.6	ESE	NE	3.1	8.6	SSE	10.5	SSE	NNE	1.8	5.0	E	7.7	ENE	NNW	1.4	2.7	SE	7.2	E	SE	0.4	2.2	NW	5.1	NW	SE			
10	1.0	2.3	NNW	4.9	WSW	NNW	6.8	19.6	SSE	28.2	SSE	SSE	3.9	14.7	S	23.5	S	S	1.7	4.7	ESE	14.0	SE	ESE	1.1	4.6	NW	15.1	SSE	NW			
11	2.0	5.9	WSW	15.3	SW	WSW	8.2	27.4	S	35.1	S	NW	6.9	18.7	SSW	28.0	SSW	NW	1.7	4.6	SE	12.6	SSE	W	2.1	5.2	NW	18.5	W	NW			
12	1.8	4.1	NNE	6.7	NNE	NE	3.2	7.5	S	8.8	NNW	S	2.9	5.8	N	8.7	NNW	NE	1.1	2.5	E	5.5	ESE	NW	1.3	4.8	WNW	8.4	WNW	E			
13	1.5	3.6	WSW	9.7	WSW	WSW	4.5	7.5	SSE	9.4	SSE	S	3.6	7.5	WSW	9.6	WSW	ENE	0.8	2.2	WNW	7.0	NW	ESE	1.5	5.7	WNW	9.1	WNW	WNW			
14	1.9	3.9	E	7.0	ENE	E	3.0	8.5	S	9.5	SSW	N	3.3	7.3	N	9.6	N	N	0.9	2.4	ENE	6.4	NE	ESE	1.2	4.9	WNW	9.2	WNW	NW			
15	1.4	2.7	NE	6.6	SSW	NE	8.1	15.3	S	17.1	SSW	S	4.2	9.1	SW	11.7	SW	ENE	1.0	3.2	E	7.2	S	SE	1.0	4.3	NW	9.1	ESE	SSW			
16	2.1	6.5	SE	12.1	S	S	12.9	18.3	SSE	23.5	SSE	SSE	7.0	11.7	S	18.6	S	S	2.6	4.6	SE	11.9	SSE	SE	1.7	5.2	WNW	11.0	E	SSE			
17	2.0	4.8	NNE	8.5	N	NNE	3.2	7.7	N	11.9	N	NNE	4.8	8.3	N	11.9	N	N	0.9	2.7	ENE	6.6	NW	NNW	1.4	4.1	W	8.4	WNW	WNW			
18	1.7	2.8	NE	7.3	W	NE	4.4	9.3	SSW	10.6	SSW	SSW	3.4	7.1	SW	9.2	SW	ENE	0.9	2.0	ENE	4.6	WNW	SE	1.1	4.1	WNW	7.1	NW	WNW			
19	1.6	3.1	WSW	9.6	W	WSW	4.8	10.7	SSW	13.3	SSW	SSW	3.5	7.1	SW	9.4	SW	WSW	0.9	2.2	WNW	5.6	WNW	ESE	0.9	3.8	NW	6.9	W	NW			
20	1.4	2.6	WSW	7.7	WSW	NE	5.6	11.4	S	12.8	S	SSW	3.8	9.5	SW	12.1	SW	WSW	0.8	2.2	WNW	6.9	WNW	ESE	1.1	4.5	NW	7.8	NW	NW			
21	1.7	4.1	N	7.3	N	N	2.6	5.8	SSW	9.2	NNW	N	3.0	5.8	NNW	8.0	NNW	ENE	0.8	3.0	ENE	5.9	W	ESE	1.4	4.9	WNW	9.4	WNW	WNW			
22	1.7	3.2	NE	7.3	SW	N	4.2	8.3	SSW	9.8	N	S	3.0	6.6	WSW	8.9	WSW	WSW	0.9	1.9	N	5.0	NE	ESE	1.2	4.8	NW	7.4	NW	NW			
23	1.6	3.0	SW	7.4	SSW	N	3.2	8.2	S	9.0	S	S	3.0	5.6	WSW	7.2	WSW	WSW	0.9	2.2	WNW	5.3	WNW	ESE	1.1	5.0	WNW	8.3	WNW	WNW			
24	1.5	3.0	NNE	5.3	WNW	N	9.7	16.9	S	19.4	S	S	5.6	10.9	SW	14.8	SW	ENE	1.3	3.2	SSE	8.9	E	ESE	1.3	3.6	W	9.1	W	W			
25	1.4	3.6	N	5.3	N	N	9.2	14.2	S	16.0	S	SSE	3.5	8.0	S	11.6	S	SSE	1.4	3.1	E	8.6	S	ESE	1.0	3.4	SE	7.6	SE	E			
26	1.1	3.0	N	4.5	NE	NNE	6.5	12.2	SSW	15.1	SSW	SSW	3.2	6.5	S	9.2	S	WSW	1.3	3.7	E	7.1	E	SE	0.7	2.8	SSE	5.3	SE	SSE			
27	1.9	4.9	NNW	9.2	N	N	2.3	6.4	ENE	10.9	NE	NNW	3.3	8.0	NNE	12.2	NNE	N	0.9	3.0	NE	7.9	NE	NW	1.3	7.2	WNW	11.7	W	WNW			
28	1.2	2.9	N	4.2	N	N	1.6	4.2	NE	6.4	ENE	NNE	2.0	5.1	ENE	7.6	ENE	E	0.6	2.1	SSE	4.9	S	SE	0.5	1.8	NW	2.7	WNW	NW			
29	1.7	4.6	NNE	6.5	NNE	ENE	2.3	6.4	NE	9.2	ENE	NNE	2.4	4.7	ENE	7.2	ENE	ENE	1.8	4.1	ESE	10.3	E	ESE	0.6	2.4	SSE	5.7	E	NNE			
30	1.6	3.2	N	6.1	ENE	NE	2.6	6.9	S	8.9	N	NNE	2.6	5.5	SW	7.3	SW	N	0.5	2.1	SE	4.1	SE	N	0.6	3.0	WNW	7.0	W	WNW			
31	1.1	2.6	WSW	6.3	WSW	N	5.0	9.7	S	11.6	S	SSW	3.6	6.5	SW	9.4	WSW	WSW	0.8	2.0	WNW	5.3	NW	WNW	1.1	4.1	NW	6.7	NNW	WNW			
月最大		6.6	SSW	15.3	SW			27.4	S	35.1	S			18.7	SSW	28.1	S			5.9	SE	18.2	S			7.2	WNW	18.5	W				
起日		3		11				11		11				11		3					3		3				27		11				
上旬平均	1.7					NE	6.5				SSE	4.3						S	1.5						SE	1.2					WNW		
中旬平均	1.7					NE	5.8				S	4.3						ENE	1.2						ESE	1.3					WNW		
下旬平均	1.5					N	4.5				S	3.2						ENE	1.0						ESE	1.0					WNW		
月平均	1.6					N	5.5				S	3.9						ENE	1.2						ESE	1.2					WNW		
10m/s以上 日数	0							14						6							0						0						
15m/s以上 日数	0							9						2							0						0						
20m/s以上 日数	0							3						0							0						0						
30m/s以上 日数	0							0						0							0						0						

地域気象観測風向・風速月報

和歌山県(65) 2016年5月  
単位:(m/s) 2/3頁

和歌山県の気象

2016年(平成28年)5月

観測所名	龍神					川辺					栗栖川					新宮					南紀白浜												
	平均	最大	最大瞬間	最大瞬間風向	最多	平均	最大	最大瞬間	最大瞬間風向	最多	平均	最大	最大瞬間	最大瞬間風向	最多	平均	最大	最大瞬間	最大瞬間風向	最多	平均	最大	最大瞬間	最大瞬間風向	最多								
1	1.8	4.6	E	12.3	E	NW	2.3	4.3	WNW	6.9	W	ESE	1.5	5.5	SSW	9.3	SSW	SSW	SSW	SSW	1.6	4.5	NW	9.9	NNW	WNW	1.7	4.9	W	6.7	W	SE	
2	1.6	6.4	ENE	10.2	E	WNW	2.9	4.9	S	9.5	S	SE	1.2	4.9	SSW	9.7	SSW	E	SSW	E	1.6	4.2	ENE	6.8	S	WNW	3.0	7.8	SSE	10.3	SSE	SSE	
3	2.8	9.2	ENE	21.1	NE	E	6.6	11.1	SE	22.5	SSE	SE	2.4	6.6	S	15.0	S	SSW	S	SSW	2.8	7.5	S	15.8	SSW	SSW	9.0	15.6	SSE	22.1	SSE	SSE	
4	2.2	6.1	ENE	12.6	E	ENE	3.3	8.3	SSE	15.8	S	SW	2.3	5.3	SSW	9.1	W	SSW	W	SSW	3.7	8.6	SW	15.5	SSW	WSW	4.6	8.0	NNW	12.9	WSW	WSW	
5	1.3	4.8	NE	13.1	NNE	NW	2.4	5.2	NW	12.6	WNW	NW	1.7	4.3	WNW	11.5	W	WNW	W	WNW	2.0	5.0	NE	9.3	WSW	WNW	4.2	9.0	NNW	12.3	N	NW	
6	1.2	3.2	E	6.5	ESE	WNW	2.7	5.8	SE	11.0	SE	ESE	0.8	4.3	SSW	8.6	SSW	NNE	NNE	NNE	1.3	4.1	NNE	7.3	ENE	WNW	3.2	9.1	SSE	13.9	SSE	SE	
7	0.9	2.0	E	6.2	NNE	NW	1.7	3.6	N	9.2	N	NNW	1.1	5.7	SSW	9.4	SSW	SSW	SSW	SSW	1.6	4.5	ENE	7.3	NW	NW	2.5	4.6	ESE	7.2	NNW	S	
8	1.2	3.5	ENE	6.5	ENE	NW	2.3	5.4	WNW	9.4	N	NNW	1.2	4.2	SSW	6.5	SSW	SSW	SSW	SSW	2.2	7.0	NNW	13.8	NNW	NW	3.1	5.8	N	8.2	N	NNW	
9	1.1	2.5	NNW	4.4	WNW	WNW	1.1	3.4	ESE	5.9	ESE	ESE	0.5	2.0	NNW	4.6	ENE	ESE	ESE	ESE	1.7	5.3	NNE	8.3	NNE	NNE	3.2	5.6	ESE	8.2	ESE	ENE	
10	1.4	7.2	ENE	14.2	E	NW	2.6	7.0	SE	14.8	SSE	ESE	0.9	5.1	S	13.7	SW	ENE	ENE	ENE	0.9	3.8	SW	7.9	SW	ENE	3.2	8.6	SSE	12.9	SSE	SSE	
11	2.8	12.3	ENE	27.7	ENE	ENE	3.3	8.1	SSE	16.6	SSE	NNW	2.6	9.6	S	19.9	SW	SSW	SSW	SSW	3.9	9.9	SW	18.7	SW	SW	5.0	8.7	SSE	13.4	S	NNW	
12	1.5	5.5	E	9.2	E	NW	2.3	5.6	W	9.3	W	NW	1.4	4.8	SSW	7.9	SW	SSW	SSW	SSW	2.3	5.6	NW	9.4	NW	NW	3.2	7.5	NNW	10.8	NNW	NNW	
13	1.7	5.0	E	10.8	ENE	E	2.0	4.6	W	7.7	W	ESE	1.5	4.1	WSW	8.2	W	SW	SW	SW	1.7	4.1	S	7.7	S	WNW	1.8	5.2	S	6.7	S	S	
14	1.7	5.2	ENE	9.0	E	NW	2.0	6.0	WNW	8.9	W	ESE	1.3	4.7	SSW	8.4	SW	SSW	SSW	SSW	1.8	4.7	NW	7.1	NNE	SE	2.4	5.0	SSE	6.7	SSE	ENE	
15	1.8	4.9	ENE	8.5	ENE	NW	2.7	6.9	S	10.7	ESE	ESE	1.8	4.8	NE	8.2	ENE	NNE	NNE	NNE	2.9	5.3	ENE	8.2	NE	ENE	3.9	7.0	SSE	9.3	SSE	ESE	
16	1.5	4.8	ENE	9.0	E	ENE	5.6	8.9	ESE	17.9	SE	SE	1.5	5.1	SSW	11.0	SSW	SSW	SSW	SSW	1.8	6.5	SSW	14.5	SSW	SSW	7.6	10.5	SSE	15.9	SSE	SE	
17	1.2	3.6	WNW	6.9	WNW	W	3.2	5.4	NNW	13.6	N	NNW	1.4	4.0	WNW	8.2	WNW	SSW	SSW	SSW	1.6	5.4	SW	10.8	SW	NE	6.6	9.4	NW	12.3	NW	NW	
18	1.7	4.8	ENE	8.4	ESE	WNW	2.0	5.3	W	8.5	N	ESE	1.6	4.3	SW	8.1	SSW	NNE	NNE	NNE	2.1	5.3	ENE	8.0	ENE	NW	2.5	5.4	NE	6.7	NE	NE	
19	1.6	4.3	ENE	7.7	E	WNW	1.7	4.8	SW	8.5	SW	ESE	1.4	4.4	ESE	8.6	SSW	NNE	NNE	NNE	2.7	5.8	ENE	9.1	ENE	ENE	3.0	5.9	NW	7.7	W	NE	
20	1.3	4.4	ENE	8.2	E	NW	1.6	4.0	W	7.2	SSW	ESE	1.7	4.3	SSW	8.1	NNE	E	E	E	3.0	6.6	ENE	9.7	ENE	NE	2.4	5.0	W	7.7	W	NE	
21	1.8	5.6	ENE	10.6	ENE	ENE	1.9	5.2	NW	8.3	NW	ESE	1.6	5.2	S	8.6	SSW	SSW	SSW	SSW	2.2	4.5	SSE	7.4	S	NW	2.8	5.5	S	7.7	SSE	NE	
22	1.6	5.6	E	9.2	NE	NW	1.4	3.6	WNW	7.7	SSE	ESE	1.4	5.1	SSW	9.3	SSW	SSW	SSW	SSW	2.1	4.0	NE	6.6	NNW	WNW	2.3	7.0	S	10.3	S	S	
23	1.7	5.8	ENE	8.7	E	NW	1.8	4.6	WNW	6.8	WNW	ESE	1.4	5.0	SSW	8.8	SSW	SSW	SSW	SSW	1.1	3.3	WNW	4.6	E	E	2.2	4.3	WNW	6.2	NW	NE	
24	1.7	4.2	ENE	10.5	NE	NW	3.0	6.4	S	10.9	S	ESE	1.3	3.7	SSW	7.9	SSW	SSW	SSW	SSW	1.6	5.7	S	8.5	S	WNW	2.8	6.4	SSE	8.7	SSE	SE	
25	1.0	2.6	E	4.7	E	NW	2.7	5.4	ESE	11.2	ESE	ESE	0.5	1.7	ESE	3.1	NW	ESE	ESE	ESE	0.7	2.9	NW	4.3	WNW	WNW	2.9	7.6	SSE	10.8	SE	ESE	
26	1.1	3.1	WNW	6.4	WNW	WNW	2.3	4.9	SE	9.7	SSE	ESE	0.8	2.8	NNE	5.1	NE	NNE	NNE	NNE	1.2	3.5	ENE	5.1	NNE	NE	3.1	5.8	ESE	8.2	E	ESE	
27	1.2	3.9	WSW	7.5	WNW	NW	2.4	5.8	NW	12.6	N	NNW	1.4	3.6	NE	7.1	WNW	WNW	WNW	WNW	2.0	5.9	E	10.4	E	S	4.3	8.3	WNW	12.3	WNW	WNW	
28	0.8	1.7	N	4.1	WNW	NW	0.8	2.1	WNW	4.5	N	ESE	0.6	1.9	NE	3.5	NE	S	S	S	1.5	3.3	E	4.8	ENE	ENE	1.8	3.6	ESE	5.1	E	NE	
29	1.1	2.6	WNW	7.6	S	W	2.5	5.7	ESE	11.6	ESE	ESE	1.0	3.6	SSE	6.8	SSE	NE	NE	NE	1.8	4.2	NW	7.6	NW	NE	3.7	6.4	ESE	10.3	SE	ESE	
30	0.7	2.8	W	5.2	W	NW	1.7	3.6	NW	8.5	N	NW	0.5	1.5	SW	2.7	SSW	WSW	WSW	WSW	2.5	5.3	ENE	10.4	ENE	NE	2.8	5.6	SE	7.2	SE	SSE	
31	1.7	5.2	ENE	10.3	E	E	1.5	3.5	SSE	6.4	W	ESE	1.7	5.3	SSW	8.8	SSW	SSW	SSW	SSW	1.5	4.4	ENE	6.2	ENE	NW	1.6	3.7	S	6.2	S	SSW	
月最大	12.3	ENE	27.7	ENE			11.1	SE	22.5	SSE		9.6	S	19.9	SW		9.9	SW	18.7	SW		9.9	SW	18.7	SW		15.6	SSE	22.1	SSE			
起日	11		11				3		3			11		11			11		11			11		11			3		3				
上旬平均	1.6					NW	2.7					ESE	1.4				SSW				1.9					WNW	3.8				SSE		
中旬平均	1.7					NW	2.6					ESE	1.6				SSW				2.4					NW	3.8				NW		
下旬平均	1.3					NW	2.0					ESE	1.1				SSW				1.7					NE	2.8				ESE		
月平均	1.5					NW	2.4					ESE	1.4				SSW				2.0					WNW	3.4				SSE		
10m/s以上 日数	1						1					0										0							2				
15m/s以上 日数	0						0					0										0						1					
20m/s以上 日数	0						0					0										0						0					
30m/s以上 日数	0						0					0										0						0					

地域気象観測風向・風速月報

和歌山県(65) 2016年5月  
 単位:(m/s) 3/3頁

観測所名	西川				潮岬			
	平均	最大	最大風向	最大瞬間風向	平均	最大	最大風向	最大瞬間風向
1	0.9	4.5	SSW	9.9	6.6	10.9	W	14.5
2	1.2	4.9	SSW	8.7	3.5	6.9	WSW	9.5
3	1.8	4.8	SSW	14.3	5.8	11.3	S	21.0
4	2.3	5.5	SSW	15.3	9.0	13.4	WSW	19.3
5	1.3	5.9	NNE	10.8	7.8	13.1	W	18.2
6	0.7	3.4	SSW	7.2	3.5	6.1	NE	9.7
7	1.0	2.9	SSW	7.0	4.5	8.3	W	12.2
8	0.7	5.2	SSW	7.0	3.0	5.1	NE	8.0
9	0.4	1.9	N	3.9	5.4	8.3	NE	14.2
10	0.5	4.0	S	9.7	5.1	9.4	SSW	16.0
11	2.0	5.5	S	13.3	6.6	12.9	WSW	19.3
12	1.1	4.1	SW	7.4	2.2	4.8	W	6.4
13	1.0	4.3	SSW	7.4	3.0	4.6	WNW	7.1
14	0.8	4.8	SW	8.7	3.0	4.7	NE	7.7
15	1.2	3.8	NNE	7.5	5.3	8.3	E	11.9
16	0.8	4.3	S	10.6	5.7	10.6	S	19.0
17	0.8	3.8	SW	6.1	2.9	5.4	W	7.8
18	1.0	4.3	NE	8.2	3.9	6.8	ENE	10.9
19	1.1	3.9	NE	8.6	4.6	7.6	ENE	12.6
20	1.3	5.1	NNE	9.0	5.3	10.0	ENE	15.2
21	1.0	4.9	SSW	7.7	3.1	5.2	W	7.5
22	0.9	4.5	SSW	7.8	3.5	6.1	ENE	9.9
23	0.8	4.2	SSW	7.6	2.7	5.6	W	7.9
24	1.0	4.2	SW	7.2	2.6	3.8	WSW	5.5
25	0.3	2.8	SW	5.4	2.7	5.4	SE	8.1
26	0.4	1.3	NE	3.5	3.8	5.3	NE	8.0
27	1.1	4.4	NNE	6.8	3.4	6.4	ENE	10.4
28	0.6	1.9	NNE	3.7	3.8	5.6	ENE	8.7
29	0.7	2.5	NE	6.6	5.0	7.2	NE	11.2
30	0.6	2.8	NE	5.9	5.5	9.6	NE	15.4
31	1.3	4.9	SSW	8.8	4.6	10.1	W	12.6
月最大		5.9	NNE	15.3		13.4	WSW	21.0
起日		5		4		4		3
上旬平均	1.1				5.4			W
中旬平均	1.1				4.3			ENE
下旬平均	0.8				3.7			ENE
月平均	1.0				4.4			NE
10m/s以上日数		0				8		
15m/s以上日数		0				0		
20m/s以上日数		0				0		
30m/s以上日数		0				0		

## 地域気象観測降水量月報

和歌山県(65) 2016年5月

単位:mm 1/2頁

観測所名	葛城山	かつらぎ	友ヶ島	和歌山	高野山	湯浅	清水	護摩壇山	龍神	川辺	本宮	栗栖川	新宮	南紀白浜	西川	色川
1	0.0	0.0	0.0	0.0	0.0	0.0	0.0	0.0	0.0	0.0	0.0	0.0	0.0	0.0	0.0	0.0
2	0.0	0.0	0.0	0.0	0.0	0.0	0.0	0.0	0.0	0.0	0.0	0.0	0.0	0.0	0.0	0.0
3	0.0	1.0	0.0	3.0	7.5	39.0	33.0	36.5	70.5	36.5	38.0	35.0	56.0	29.0	85.0	82.0
4	1.0	0.0	0.0	0.5	2.5	2.5	6.0	7.0	8.5	1.5	11.0	14.0	29.5	9.5	27.5	29.5
5	0.0	0.0	0.0	0.0	0.0	0.0	0.0	0.0	0.0	0.0	0.0	0.0	0.0	0.0	0.0	0.0
6	10.0	11.5	7.0	9.5	11.0	6.5	6.5	8.5	9.5	4.5	11.5	7.0	11.5	5.0	10.0	11.0
7	0.0	0.0	0.0	0.0	0.0	0.0	0.0	2.0	1.0	0.5	4.0	1.0	5.5	0.5	7.5	6.5
8	0.0	0.0	0.0	0.0	0.0	0.0	0.0	0.0	0.0	0.0	0.0	0.0	0.0	0.0	0.0	0.0
9	30.0	25.5	28.5	31.5	23.0	28.5	31.5	51.0	46.0	26.0	53.0	42.0	52.0	22.5	52.5	50.5
10	30.0	24.0	27.5	36.0	30.0	21.0	37.5	69.5	90.5	24.5	75.0	76.5	85.0	59.5	123.5	115.5
11	25.0	21.0	4.0	20.0	27.5	20.0	43.0	80.5	69.5	7.0	40.0	36.5	13.5	0.5	28.5	30.5
12	0.0	0.0	0.0	0.0	0.0	0.0	0.0	0.0	0.0	0.0	0.0	0.0	0.0	0.0	0.0	0.0
13	0.0	0.0	0.0	0.0	0.0	0.0	0.0	0.0	0.0	0.0	0.0	0.0	0.0	0.0	0.0	0.0
14	0.0	0.0	0.0	0.0	0.0	0.0	0.0	0.0	0.0	0.0	0.0	0.0	0.0	0.0	0.0	0.0
15	0.0	0.0	0.0	0.0	0.0	0.0	0.0	0.0	0.0	0.0	0.0	0.0	0.0	0.0	0.0	0.0
16	34.5	29.0	32.5	27.5	33.0	56.5	52.5	74.0	62.0	58.0	50.5	38.0	68.5	32.0	111.0	90.5
17	7.0	7.0	3.5	5.0	7.0	6.0	5.0	4.5	4.5	2.5	2.5	3.5	15.5	4.0	2.0	5.0
18	0.0	0.0	0.0	0.0	0.0	0.0	0.0	0.0	0.0	0.0	0.0	0.0	0.0	0.0	0.0	0.0
19	0.0	0.0	0.0	0.0	0.0	0.0	0.0	0.0	0.0	0.0	0.0	0.0	0.0	0.0	0.0	0.0
20	0.0	0.0	0.0	0.0	0.0	0.0	0.0	0.0	0.0	0.0	0.0	0.0	0.0	0.0	0.0	0.0
21	0.0	0.0	0.0	0.0	0.0	0.0	0.0	0.0	0.0	0.0	0.0	0.0	0.0	0.0	0.0	0.0
22	0.0	0.0	0.0	0.0	0.0	0.0	0.0	0.0	0.0	0.0	0.0	0.0	0.0	0.0	0.0	0.0
23	0.0	0.0	0.0	0.0	0.0	0.0	0.0	0.0	0.0	0.0	0.0	0.0	0.0	0.0	0.0	0.0
24	0.0	0.0	0.0	0.0	0.0	0.0	0.0	0.0	0.0	0.0	0.0	0.0	0.0	0.0	0.0	0.0
25	0.0	0.0	0.0	0.0	0.0	0.0	0.0	0.5	0.0	2.5	0.0	1.5	3.0	4.5	5.0	8.0
26	7.0	1.0	7.5	9.0	2.0	9.5	5.5	5.0	0.5	16.5	4.5	1.0	12.0	3.0	5.5	7.5
27	10.5	5.0	0.5	1.0	11.0	5.0	8.0	5.0	1.5	2.5	0.5	0.5	0.0	0.5	1.0	0.0
28	7.5	1.5	2.5	4.5	1.0	1.0	1.0	1.0	0.0	0.0	0.0	0.0	0.0	0.0	0.0	0.0
29	7.5	6.0	6.5	5.0	6.0	1.0	2.5	7.0	5.0	1.0	8.0	4.0	7.5	1.5	6.5	8.0
30	6.0	6.5	12.5	9.0	2.0	5.5	4.0	7.5	7.0	6.5	11.0	11.5	6.5	6.5	8.5	5.0
31	0.0	0.0	0.0	0.0	0.0	0.0	0.0	0.0	0.0	0.0	0.0	0.0	0.0	0.0	0.0	0.0
最大日降水量	34.5	29.0	32.5	36.0	33.0	56.5	52.5	80.5	90.5	58.0	75.0	76.5	85.0	59.5	123.5	115.5
起日	16	16	16	16	16	16	16	11	10	16	10	10	10	10	10	10
最大1時間降水量	18.5	15.5	19.0	15.5	17.0	28.5	24.0	25.5	24.0	26.5	22.5	28.5	26.0	26.5	40.0	27.5
起日 時分	16 21:17	16 21:40	16 20:31	11 00:49	16 21:54	16 21:27	16 21:43	16 22:53	3 22:28	16 21:58	16 23:38	10 20:05	4 00:30	10 20:07	10 21:18	10 21:34
最大10分間降水量	5.0	6.5	10.5	5.5	4.5	11.0	6.0	6.5	9.5	7.5	9.5	9.5	7.0	14.5	9.5	10.0
起日 時分	10 17:03	16 20:55	16 19:46	11 00:10	16 21:18	16 20:46	16 21:30	16 22:20	10 18:01	16 21:24	10 20:15	10 19:32	10 20:52	10 19:49	10 21:01	10 18:31
上旬合計	71.0	62.0	63.0	80.5	74.0	97.5	114.5	174.5	226.0	93.5	192.5	175.5	239.5	126.0	306.0	295.0
中旬合計	66.5	57.0	40.0	52.5	67.5	82.5	100.5	159.0	136.0	67.5	93.0	78.0	97.5	36.5	141.5	126.0
下旬合計	38.5	20.0	29.5	28.5	22.0	22.0	21.0	26.0	14.0	29.0	24.0	18.5	29.0	16.0	26.5	28.5
月合計	176.0	139.0	132.5	161.5	163.5	202.0	236.0	359.5	376.0	190.0	309.5	272.0	366.0	178.5	474.0	449.5
1mm以上日数	12	12	10	12	13	13	13	14	12	13	12	13	13	11	14	13
10mm以上日数	6	5	4	4	5	5	5	5	5	5	8	7	9	4	7	7
30mm以上日数	3	0	1	2	2	2	5	5	5	2	5	5	4	2	4	5
50mm以上日数	0	0	0	0	0	1	1	4	4	1	3	1	4	1	4	4
70mm以上日数	0	0	0	0	0	0	0	2	2	0	1	1	1	0	3	3
100mm以上日数	0	0	0	0	0	0	0	0	0	0	0	0	0	0	2	1

地域気象観測降水量月報

和歌山県(65) 2016年5月  
 単位:mm 2/2頁

観測所名	日置川	潮岬
日付		
1	0.0	0.0
2	0.0	0.0
3	43.0	14.0
4	10.0	10.0
5	0.0	0.0
6	4.5	5.5
7	0.5	2.0
8	0.0	0.0
9	21.0	30.5
10	110.0	35.5
11	1.0	4.0
12	0.0	0.0
13	0.0	0.0
14	0.0	0.0
15	0.0	0.0
16	59.5	30.5
17	2.0	9.0
18	0.0	0.0
19	0.0	0.0
20	0.0	0.0
21	0.0	0.0
22	0.0	0.0
23	0.0	0.0
24	0.0	0.0
25	7.0	5.5
26	3.0	10.5
27	0.5	0.5
28	0.0	0.0
29	2.0	5.0
30	11.0	2.0
31	0.0	0.0
最大日降水量	110.0	35.5
起日	10	10
最大1時間降水量	29.5	15.0
起日 時分	16 22:50	16 23:56
最大10分間降水量	18.0	5.0
起日 時分	10 20:03	10 12:19
上旬合計	189.0	97.5
中旬合計	62.5	43.5
下旬合計	23.5	23.5
月合計	275.0	164.5
1mm以上日数	12	13
10mm以上日数	6	6
30mm以上日数	3	3
50mm以上日数	2	0
70mm以上日数	1	0
100mm以上日数	1	0



地域気象観測日照時間月報

和歌山県(65) 2016年5月 1/1頁  
 単位:h

観測所名 日付	かつらぎ	友ヶ島	和歌山	高野山	清水	龍神	川辺	栗栖川	新宮	西川	潮岬
1	10.2	11.2	11.3	10.2	10.8	9.8	12.0	11.6	11.9	11.6	12.1
2	11.3	11.8	11.8	11.2	10.6	9.8	11.4	10.6	11.7	11.0	10.7
3	1.1	0.6	0.6	1.7	0.6	1.6	1.0	1.7	1.9	0.9	1.9
4	12.1	12.7	12.8	12.0	11.5	9.4	12.4	12.1	12.2	11.3	12.5
5	11.0	10.4	10.7	10.9	10.1	9.2	10.7	11.0	11.4	11.0	11.0
6	0.0	0.0	0.0	0.0	0.0	0.0	0.0	0.0	0.0	0.0	0.0
7	2.7	4.3	4.5	0.9	0.8	1.0	3.3	3.0	4.3	5.9	6.7
8	10.7	10.5	10.3	11.0	9.1	7.2	8.6	8.5	8.8	8.3	4.4
9	0.0	0.0	0.0	0.0	0.0	0.0	0.0	0.0	0.0	0.0	0.0
10	0.8	0.0	0.0	0.6	0.0	0.0	0.1	0.0	0.0	0.0	0.2
11	0.1	1.0	0.9	0.0	0.0	0.1	0.4	0.4	1.5	1.5	2.3
12	12.6	13.2	13.4	12.5	11.7	10.0	12.9	11.4	12.8	11.9	13.5
13	11.6	12.2	11.9	8.4	10.1	8.9	11.6	11.3	11.9	10.0	12.3
14	11.1	12.0	11.7	11.6	9.3	9.2	11.5	11.1	11.4	11.2	11.4
15	10.6	7.8	9.6	7.1	9.0	7.7	6.2	6.5	3.1	5.3	7.5
16	5.5	1.4	3.2	6.0	3.7	0.3	0.6	0.4	0.0	0.0	0.0
17	7.6	11.5	11.0	7.5	7.5	7.5	9.8	8.2	0.7	3.1	2.6
18	12.7	13.5	13.5	12.7	12.0	10.0	13.0	12.7	8.0	10.7	10.2
19	11.6	10.4	10.6	10.0	8.0	8.3	8.8	9.9	11.3	10.8	11.5
20	8.4	9.2	9.0	6.2	7.3	5.1	9.2	7.4	2.5	6.7	7.1
21	12.5	12.8	12.9	12.7	11.6	10.2	12.7	11.8	12.3	11.8	12.4
22	12.5	12.3	12.9	9.5	8.8	10.2	11.9	11.0	10.1	9.8	10.8
23	11.7	12.7	12.5	12.1	11.3	10.0	12.4	12.1	12.0	11.9	12.5
24	8.2	8.2	7.7	8.0	9.0	8.1	9.3	10.5	11.2	10.7	11.6
25	0.2	0.0	0.0	0.0	0.0	0.0	0.0	0.0	0.0	0.0	0.0
26	1.4	1.6	1.7	1.4	1.1	0.0	1.3	0.0	0.4	0.0	0.0
27	7.2	8.4	7.9	8.3	7.4	6.3	10.0	9.4	8.3	7.2	8.8
28	0.0	0.0	0.0	0.0	0.0	0.0	0.0	0.0	0.0	0.0	0.0
29	2.9	1.0	2.2	2.4	1.5	1.1	0.3	0.3	0.0	0.1	0.1
30	0.2	3.4	2.9	0.2	0.7	0.9	5.6	0.0	0.1	0.0	1.0
31	10.1	11.0	10.1	9.6	9.2	8.8	9.7	8.7	12.4	10.2	13.0
旬合計 上旬	59.9	61.5	62.0	58.5	53.5	48.0	59.5	58.5	62.2	60.0	59.5
旬合計 中旬	91.8	92.2	94.8	82.0	78.6	67.1	84.0	79.3	63.2	71.2	78.4
旬合計 下旬	66.9	71.4	70.8	64.2	60.6	55.6	73.2	63.8	66.8	61.7	70.2
月合計	218.6	225.1	227.6	204.7	192.7	170.7	216.7	201.6	192.2	192.9	208.1
0.1時間未満日数	3	5	5	5	6	6	4	7	7	8	6



発表時刻	警報・注意報	和歌山市	海南市	橋本市	紀の川市	岩出市	紀美野町	かつらぎ町	九度山町	高野町	有田市	御坊市	湯浅町	広川町	有田川町	美浜町	日高町	由良町	印南町	みなべ町	日高川町	田辺市田辺	田辺市龍神	田辺市中辺路	田辺市大塔	田辺市本宮	白浜町	上富田町	すさみ町	新宮市	那智勝浦町	太地町	古座川町	北山村	串本町			
5/11 03:10	大雨注意報																																					
	雷注意報	○	○	○	○	○	○	○	○	○	○	○	○	○	○	○	○	○	○	○	○	○	○	○	○	○	○	○	○	○	○	○	○	○	○	○	○	
	強風注意報	▼	▼	○	○	○	○	○	○	○	○	○	○	○	○	○	○	○	○	○	○	○	○	○	○	○	○	○	○	○	○	○	○	○	○	○	○	
	波浪注意報	○	○																																			
5/11 05:05	大雨注意報															●																						
	雷注意報	○	○	○	○	○	○	○	○	○	○	○	○	○	○	○	○	○	○	○	○	○	○	○	○	○	○	○	○	○	○	○	○	○	○	○	○	
	強風注意報	○	○	○	○	○	○	○	○	○	○	○	○	○	○	○	○	○	○	○	○	○	○	○	○	○	○	○	○	○	○	○	○	○	○	○	○	○
	波浪注意報	○	○																																			
5/11 09:07	大雨注意報																																					
	雷注意報	解	解	解	解	解	解	解	解	解	解	解	解	解	解	解	解	解	解	解	解	解	解	解	解	解	解	解	解	解	解	解	解	解	解	解		
	強風注意報	解	解	解	解	解	解	解	解	解	解	解	解	解	解	解	解	解	解	解	解	解	解	解	解	解	解	解	解	解	解	解	解	解	解	解	解	
	波浪注意報	解	解																																			
5/11 15:10	強風注意報																																					
	波浪注意報																																					
5/15 07:41	強風注意報	●	●	●	●	●	●	●	●	●	●	●	●	●	●	●	●	●	●	●	●	●	●	●	●	●	●	●	●	●	●	●	●	●	●	●	●	
	波浪注意報	●	●																																			
5/16 04:00	雷注意報	●	●	●	●	●	●	●	●	●	●	●	●	●	●	●	●	●	●	●	●	●	●	●	●	●	●	●	●	●	●	●	●	●	●	●	●	
	強風注意報	○	○	○	○	○	○	○	○	○	○	○	○	○	○	○	○	○	○	○	○	○	○	○	○	○	○	○	○	○	○	○	○	○	○	○	○	○
	波浪注意報	○	○																																			
5/16 15:50	大雨注意報	●	●	●			●	●	●	●	●	●	●	●	●	●	●	●	●	●	●	●	●	●	●	●	●	●	●	●	●	●	●	●	●	●	●	
	雷注意報	○	○	○	○	○	○	○	○	○	○	○	○	○	○	○	○	○	○	○	○	○	○	○	○	○	○	○	○	○	○	○	○	○	○	○	○	○
	強風注意報	○	○	○	○	○	○	○	○	○	○	○	○	○	○	○	○	○	○	○	○	○	○	○	○	○	○	○	○	○	○	○	○	○	○	○	○	○
	洪水注意報	○	○																																			
5/17 00:28	大雨注意報	解	解	解			解	解	解	解	解	解	解	解	解	解	解	解	解	解	解	解	解	解	解	解	解	解	解	解	解	解	解	解	解	解		
	雷注意報	解	解	解	解	解	解	解	解	解	解	解	解	解	解	解	解	解	解	解	解	解	解	解	解	解	解	解	解	解	解	解	解	解	解	解	解	
	強風注意報	解	解	解	解	解	解	解	解	解	解	解	解	解	解	解	解	解	解	解	解	解	解	解	解	解	解	解	解	解	解	解	解	解	解	解	解	
	波浪注意報	解	解																																			
5/17 04:15	強風注意報																																					
	波浪注意報																																					
5/19 04:05	乾燥注意報	●	●	●	●	●	●	●	●	●	●	●	●	●	●	●	●	●	●	●	●	●	●	●	●	●	●	●	●	●	●	●	●	●	●	●	●	
5/21 16:05	乾燥注意報	○	○	○	○	○	○	○	○	○	○	○	○	○	○	○	○	○	○	○	○	○	○	○	○	○	○	○	○	○	○	○	○	○	○	○	○	
5/23 15:48	乾燥注意報	○	○	○	○	○	○	○	○	○	○	○	○	○	○	○	○	○	○	○	○	○	○	○	○	○	○	○	○	○	○	○	○	○	○	○	○	○
5/24 09:50	強風注意報	●	●	●	●	●	●	●	●	●	●	●	●	●	●	●	●	●	●	●	●	●	●	●	●	●	●	●	●	●	●	●	●	●	●	●	●	●
	波浪注意報	●	●																																			
	乾燥注意報	○	○	○	○	○	○	○	○	○	○	○	○	○	○	○	○	○	○	○	○	○	○	○	○	○	○	○	○	○	○	○	○	○	○	○	○	○
5/24 21:18	強風注意報	○	○	○	○	○	○	○	○	○	○	○	○	○	○	○	○	○	○	○	○	○	○	○	○	○	○	○	○	○	○	○	○	○	○	○	○	○
	波浪注意報	○	○																																			
5/25 03:50	乾燥注意報	解	解	解	解	解	解	解	解	解	解	解	解	解	解	解	解	解	解	解	解	解	解	解	解	解	解	解	解	解	解	解	解	解	解	解	解	
	強風注意報	解	解	解	解	解	解	解	解	解	解	解	解	解	解	解	解	解	解	解	解	解	解	解	解	解	解	解	解	解	解	解	解	解	解	解	解	
	波浪注意報	解	解																																			

## 土砂災害警戒情報発表状況

該当事項はありません。

## 指定河川洪水予報発表状況

該当事項はありません。

## 記録的短時間大雨情報発表状況

該当事項はありません。

## 府県潮位情報発表状況

該当事項はありません。

## 高温注意情報発表状況

該当事項はありません。

## 竜巻注意情報発表状況

該当事項はありません。

## 府県気象情報発表状況

標 題	号 数	発表日時
強風と高波に関する和歌山県気象情報	第1号	5/ 2 11:05
強風と高波及び落雷に関する和歌山県気象情報	第2号	5/ 2 16:21
暴風と高波及び落雷に関する和歌山県気象情報	第3号	5/ 3 06:26
暴風と高波及び落雷に関する和歌山県気象情報	第4号	5/ 3 16:30
強風と高波に関する和歌山県気象情報	第5号	5/ 4 00:23
強風と高波に関する和歌山県気象情報	第6号	5/ 4 06:27
強風と高波及び落雷に関する和歌山県気象情報	第1号	5/10 06:15
強風と高波及び落雷に関する和歌山県気象情報	第2号	5/10 16:29
暴風と高波及び落雷に関する和歌山県気象情報	第3号	5/11 00:10
暴風と高波及び落雷に関する和歌山県気象情報	第4号	5/11 03:15

## 生物季節観測（和歌山地方気象台）

種 目	現象	発現月日	前年発現月日	平年発現月日
しおからとんぼ	初見	5月17日	—	6月27日

## 極値更新（和歌山地方気象台及び潮岬特別地域気象観測所共に3位まで）

該当事項はありません。

検潮概報は、気象庁ホームページに掲載しています。

<http://www.data.jma.go.jp/gmd/kaiyou/db/tide/gaikyo/index.php>