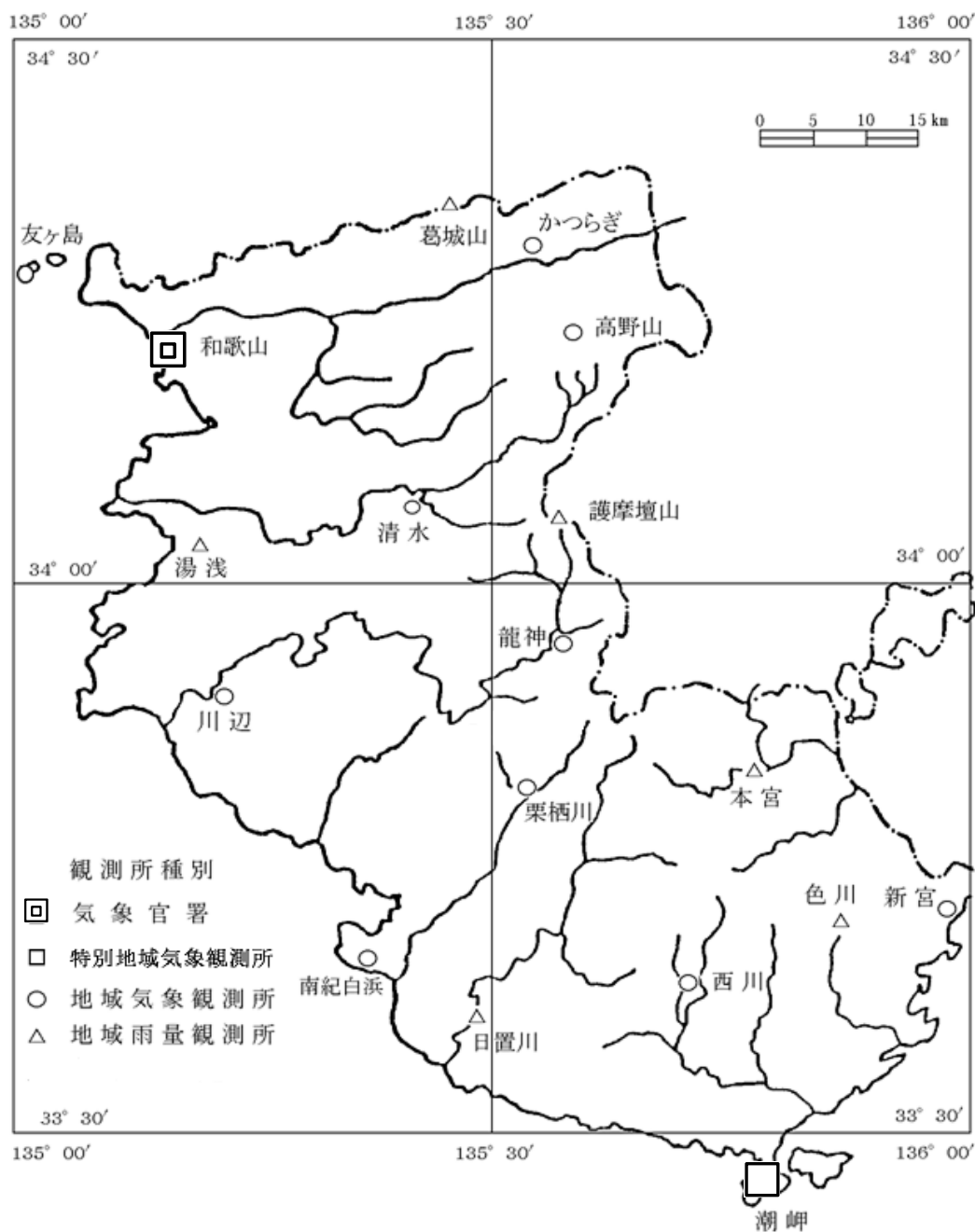


和歌山県の気象 2015年（平成27年）8月

観測所配置図



和歌山地方気象台

最新のデータはインターネットの気象庁ホームページでご覧下さい。
アドレスは <http://www.jma.go.jp/jma/index.html> です。

資料の解説

和歌山地方気象台・潮岬特別地域気象観測所の月統計値表(1)

要素	最小単位	要素	最小単位	要素	最小単位
気圧	0.1hPa	気温	0.1℃	蒸気圧	0.1hPa
相対湿度	1%	風速	0.1m/s	風向	16方位
雲量 ※和歌山のみ	10分比	日照時間	0.1h	降水量	0.5mm

統計値の品質 ※Dは統計値	D	正常値（統計値を求める期間内の資料が全て揃っている場合）
	D)	準正常値（統計値を求める対象となる資料の一部が欠けているが、許容する資料数を満たす値）
	D]	資料不足値（統計値を求める対象となる資料が許容する資料数を満たさない値）
	×	欠測（統計値を求める期間内の観測結果が全て求められなかった場合）

地域気象観測所の月報

要素	最小単位	要素	最小単位	要素	最小単位
気温	0.1℃	風速	0.1m/s	日照時間	0.1h
		風向	16方位	降水量	0.5mm

統計値の品質は和歌山地方気象台、潮岬特別地域気象観測所の月統計値表と同じです

気 象 概 況

2015年8月

和歌山県

上旬は太平洋高気圧に覆われて晴れの日が多く、中旬以降は低気圧や前線の影響で曇りや雨の日が多くなった。

気温は上旬が高く猛暑日となる日もあったが、中旬からは平年より低い日が多かった。

下旬に台風や大気の状態が不安定となった影響で突風が発生した。

上旬 太平洋高気圧に覆われて晴れの日が多かった。

6日は南から湿った空気が入ったため、大気の状態が不安定となり南部では大雨となった。

中旬 低気圧や前線の影響で曇りや雨の日が多かった。

和歌山の降水量はかなり多く、日照時間はかなり少なかった。

下旬 前線や南から湿った空気が入った影響で大気の状態が不安定となったため曇りや雨の日が多かった。

25日は台風第15号の影響で南部では大雨となり、白浜町湯崎地区では突風が発生した。

30日は湿った空気が入った影響で大気の状態が不安定となったため、田辺市高雄地区と白浜町才野地区で突風が発生した。

気 候 表

		気温				降水量				日照時間			
		本年 (°C)	平年 (°C)	平年差 (%)	階級	本年 (mm)	平年 (mm)	平年比 (%)	階級	本年 (h)	平年 (h)	平年比 (%)	階級
和歌山	上旬	29.8	28.3	1.5	かなり高い	—	34.7	—	かなり少ない	107.7	82.7	130%	かなり多い
	中旬	27.5	28.2	-0.7	低い	89.5	24.2	370%	かなり多い	39.8	73.5	54%	かなり少ない
	下旬	27.3	27.8	-0.5	低い	28.5	27.1	105%	平年並	59.8	81.7	73%	少ない
	月	28.2	28.1	0.1	平年並	118.0	86.0	137%	多い	207.3	237.9	87%	少ない
潮岬	上旬	28.2	26.7	1.5	高い	5.0	81.4	6%	少ない	103.8	77.7	134%	かなり多い
	中旬	26.8	26.8	0.0	平年並	124.5	62.1	200%	多い	61.7	75.2	82%	少ない
	下旬	26.4	26.6	-0.2	平年並	95.0	89.7	106%	平年並	75.4	81.7	92%	少ない
	月	27.1	26.7	0.4	高い	224.5	233.2	96%	平年並	240.9	234.6	103%	平年並

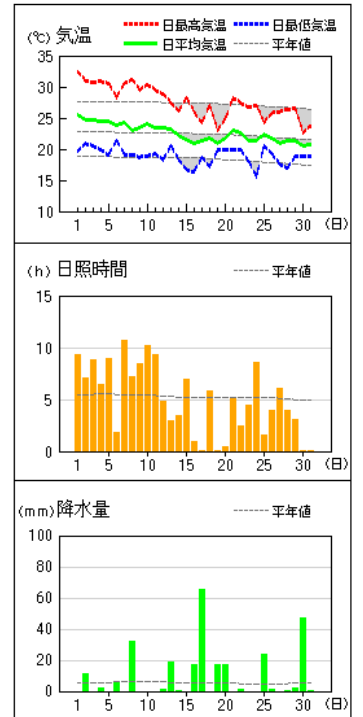
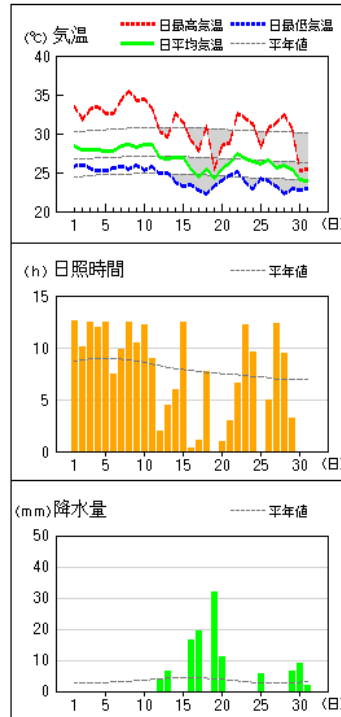
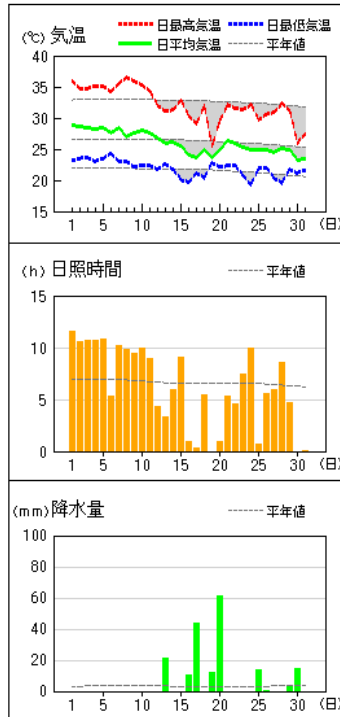
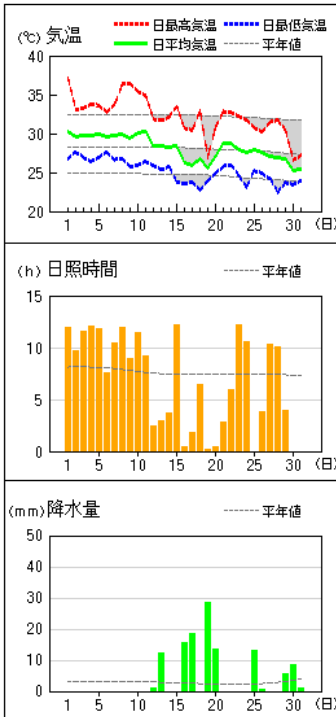
アメダス 気象経過図：2015年08月01日-2015年08月31日

和歌山

かつらぎ

友ヶ島

高野山

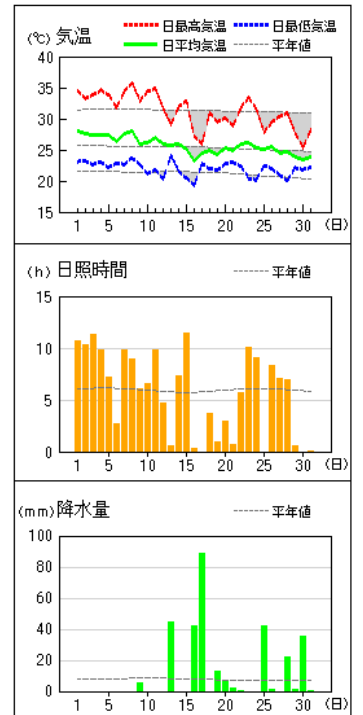
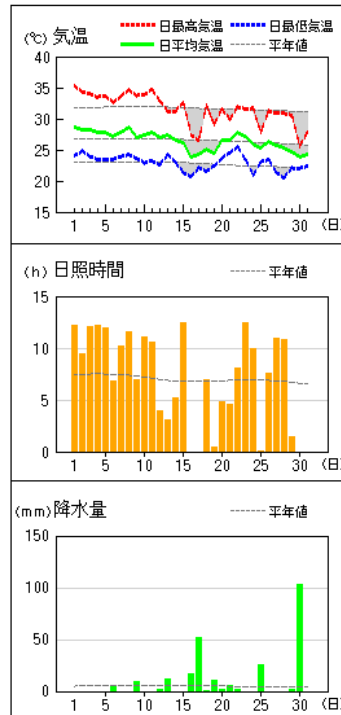
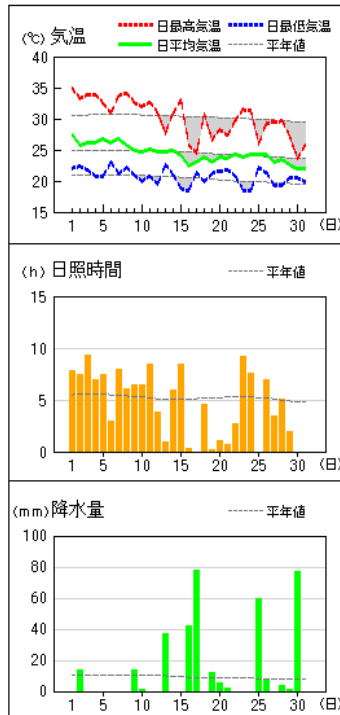
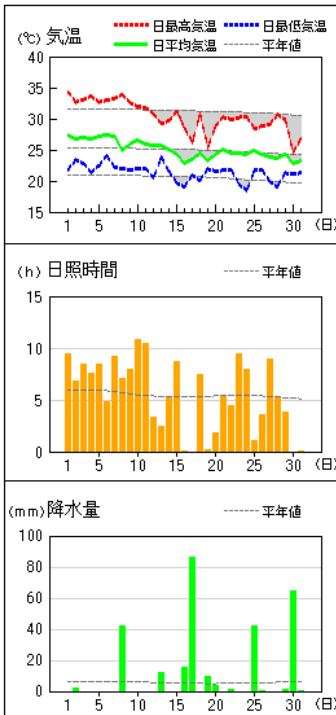


清水

龍神

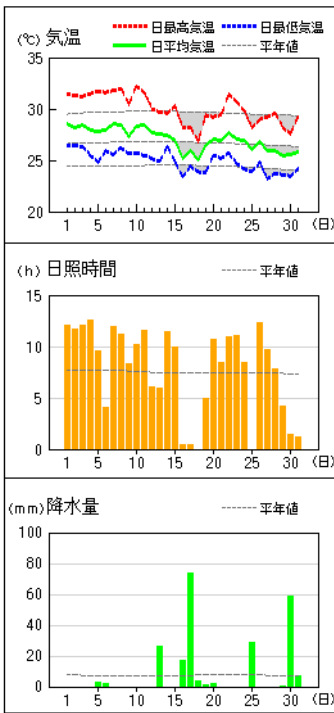
川辺

栗栖川

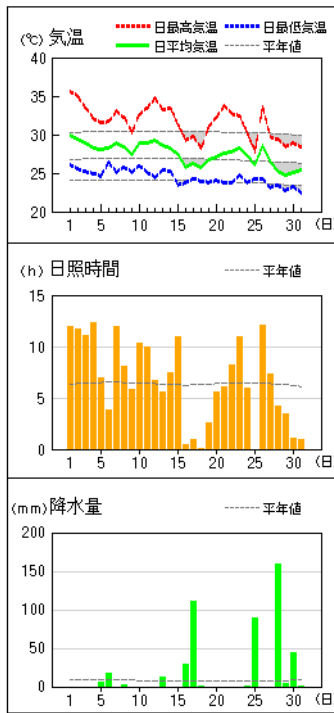


アメダス 気象経過図：2015年08月01日-2015年08月31日

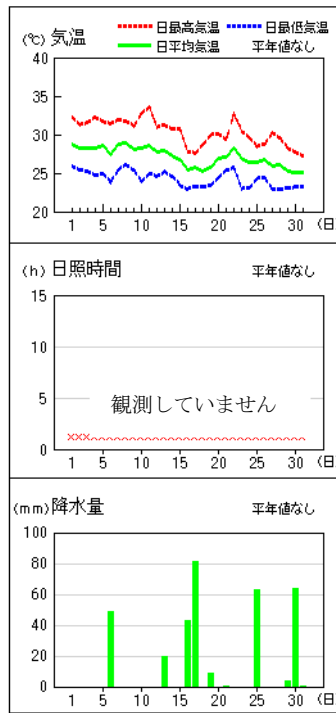
潮岬



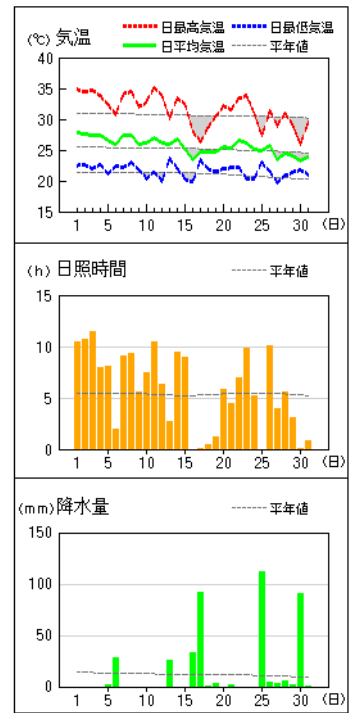
新宮



南紀白浜

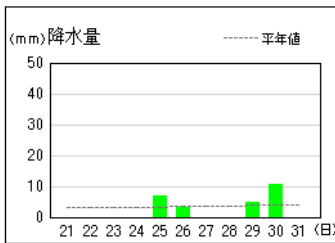


西川

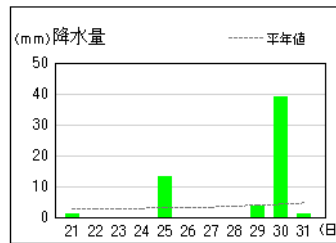


アメダス 気象経過図：2015年08月21日-2015年08月31日

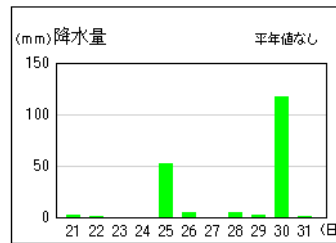
葛城山



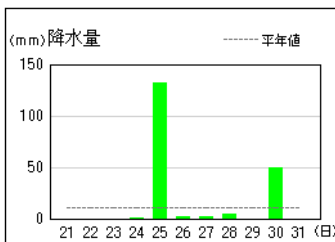
湯浅



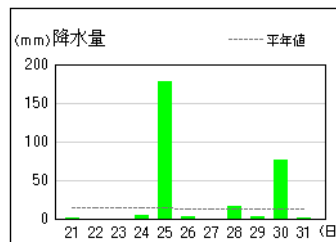
護摩壇山



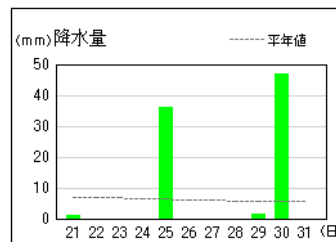
本宮



色川

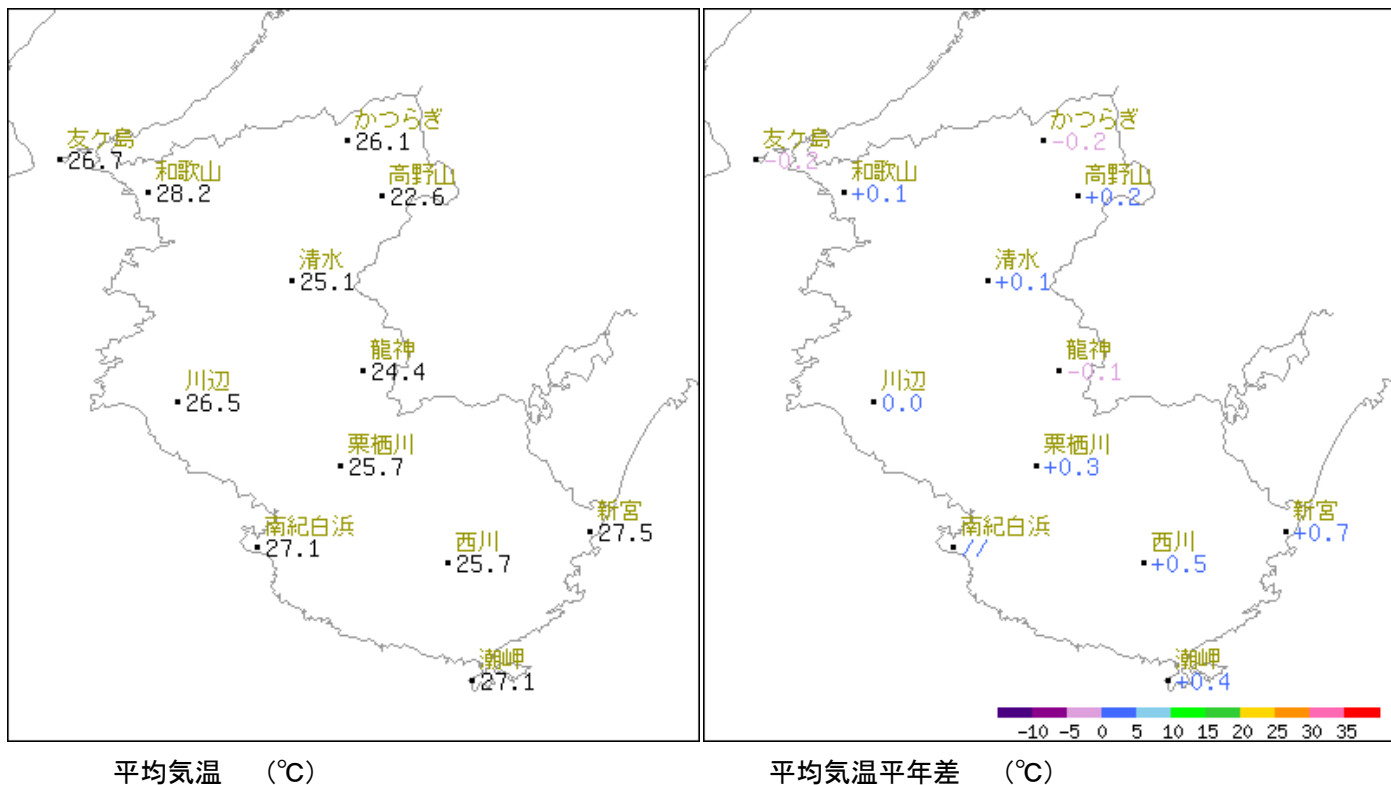


日置川

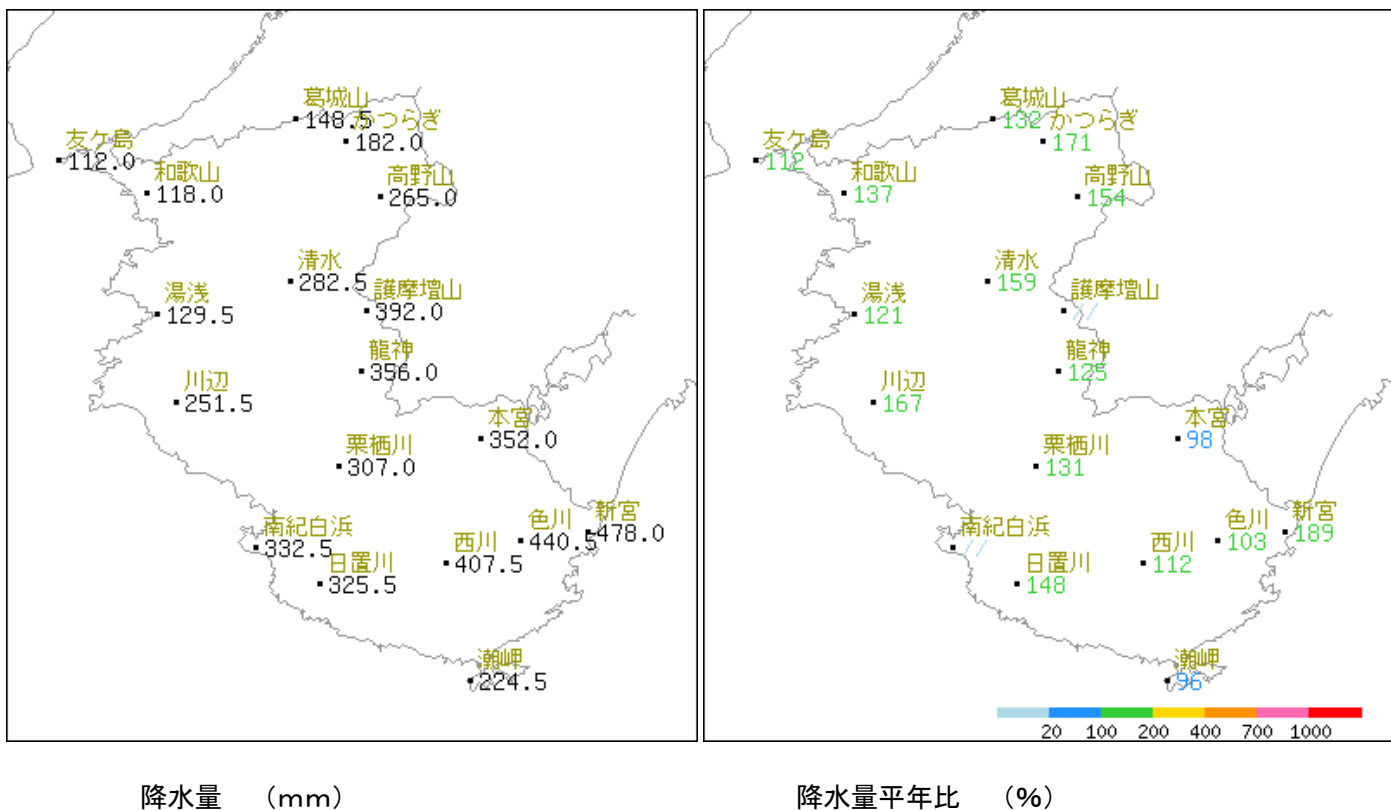


2015年8月

気温分布図(地域気象観測所)

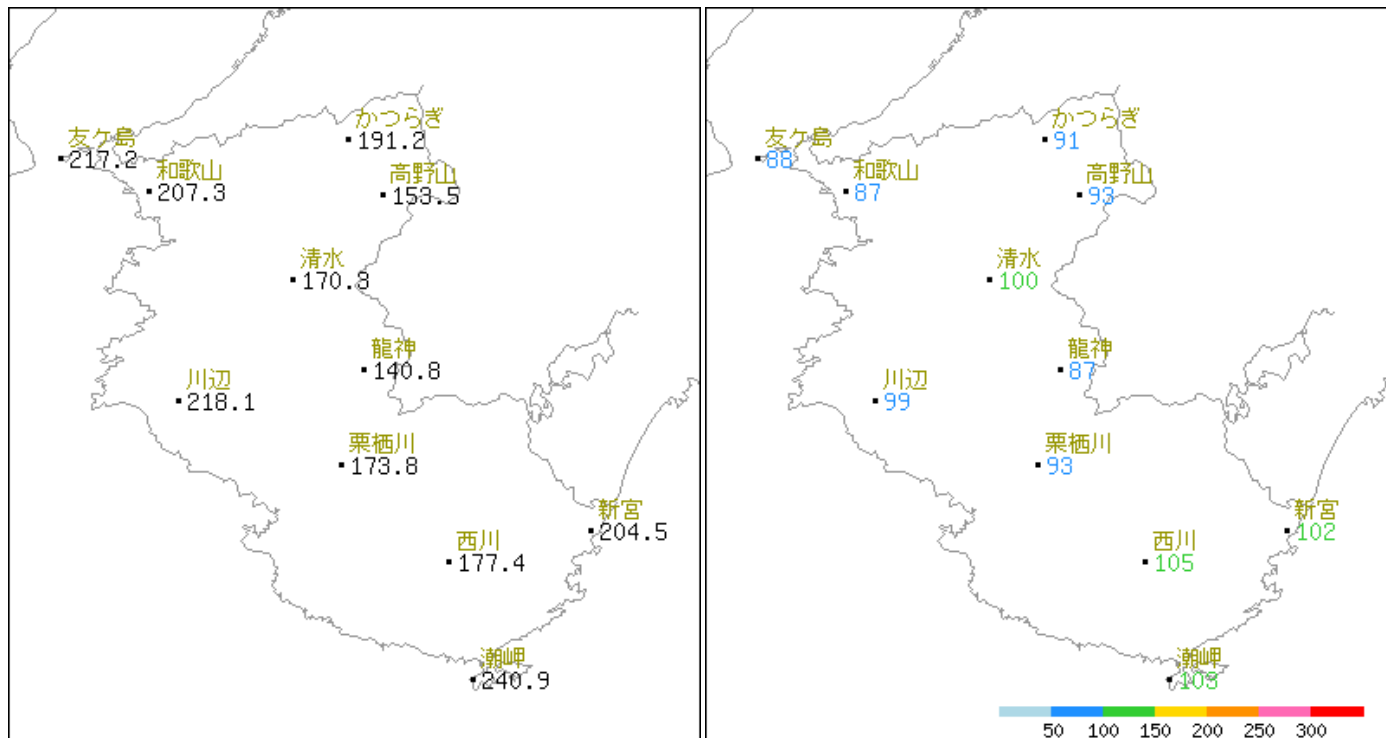


降水量分布図(地域気象観測所・地域雨量観測所)



2015年8月

日照時間分布図(地域気象観測所)



日照時間 (h)

日照時間平年比 (%)

地上気象観測月統計値表 (1)

地点番号 47777 地点名 和歌山 (和歌山県) 気象官署名 和歌山地方気象台 2015年(平成27年)8月

日付	平均気圧		気温		平均気圧		相対湿度		風速				日照時間		全天日射量		平均雲量		降水量				
	現地 hPa	海面 hPa	平均 °C	最高 起時 °C	最低 起時 °C	平均 hPa	平均 %	最小 起時 %	最大 16方位 m/s	最大 起時 hm	最大 風向 16方位	最大 風速 m/s	最大 起時 hm	日照 時間 h	MJ/m ²	10分比	mm	最大1時間 起時 hm	最大1時間 mm	最大10分間 起時 hm	最大10分間 mm		
1	1009.0	1011.1	30.3	37.1	1425	26.8	0625	31.8	75	42	1426	2.8	6.6	SW	1620	8.1	SW	1615	0.3	—	—	—	
2	1010.2	1012.3	29.6	33.1	1254	27.6	0610	32.4	78	61	1527	3.0	6.3	W	1652	9.0	SW	1715	3.5	—	—	—	
3	1009.7	1011.8	29.8	33.3	1221	27.0	0601	30.7	74	55	1201	2.8	7.1	WSW	1657	8.3	WSW	1656	5.8	—	—	—	
4	1008.2	1010.3	29.8	33.8	1259	26.5	0603	29.8	72	48	1214	3.2	5.7	WSW	1636	7.9	WSW	1718	3.5	—	—	—	
5	1008.0	1010.0	29.9	33.6	1317	27.0	0609	30.3	72	50	1400	3.7	6.3	SW	2111	8.5	WSW	2110	3.8	—	—	—	
6	1010.9	1013.0	29.6	32.7	1502	27.6	0431	31.2	75	56	1425	3.6	8.4	WSW	1541	10.8	SW	1708	8.3	—	—	—	
7	1013.2	1015.3	29.8	33.7	1244	26.6	0545	31.4	75	53	1245	3.2	6.2	SW	1724	8.0	SW	1839	7.8	—	—	—	
8	1010.7	1012.8	30.0	36.4	1414	26.8	0556	30.1	72	49	1416	2.7	8.3	E	1456	13.5	E	1449	5.0	—	—	—	
9	1007.3	1009.4	29.5	36.4	1511	25.8	0541	29.8	73	38	1507	3.7	8.5	SW	1705	12.4	SSW	1626	6.3	—	—	—	
10	1005.6	1007.7	30.1	35.4	1550	25.9	0553	28.2	68	39	1429	3.2	6.2	SW	1753	8.4	SSW	1827	9.8	—	—	—	
11	1004.7	1006.8	30.2	35.0	1225	26.4	0610	27.7	66	43	1316	2.6	5.3	N	1344	7.8	N	1349	10.0	—	—	—	
12	1003.7	1005.8	28.4	31.9	1414	26.0	0545	28.2	73	60	2117	3.0	6.0	S	2235	8.7	S	2116	10.0	1.0	0.5	2400	
13	1000.0	1002.1	28.5	31.7	1506	25.4	0046	31.2	81	61	1507	3.2	7.6	SSW	2221	13.1	SSW	0213	9.5	12.5	11.0	0051	
14	1003.3	1005.4	28.2	32.1	1419	25.7	2400	26.9	71	47	1504	2.9	5.4	NW	0200	8.3	WNW	0148	7.3	0.0	0.0	0229	
15	1005.9	1008.0	28.4	33.5	1604	23.8	0541	25.1	67	33	1756	2.4	4.9	N	1318	6.7	NNW	1258	10.0	—	—	—	
16	1005.8	1007.9	26.3	30.7	1117	23.6	0526	26.6	78	54	1116	3.1	5.5	SW	1357	8.2	E	2350	8.3	15.5	6.0	2234	
17	1004.0	1006.1	25.9	30.5	1238	23.7	0138	29.7	89	71	1239	3.9	13.1	SSW	1444	19.9	SSW	1454	10.0	18.5	9.5	0145	
18	1008.7	1010.8	26.8	33.0	1355	22.8	0556	26.1	76	46	1555	2.4	6.0	SW	1724	8.2	SW	1832	8.0	0.0	0.0	2400	
19	1011.4	1013.5	25.6	27.0	1545	23.9	0941	29.1	88	77	1528	1.5	3.8	E	0924	5.7	ESE	0917	10.0	28.5	11.5	1002	
20	1008.6	1010.7	27.1	30.7	1422	24.9	0908	30.1	84	66	1553	2.4	5.7	W	0506	8.4	W	0458	9.8	13.5	11.0	0452	
21	1003.7	1005.8	28.7	32.9	1328	25.8	0512	29.5	76	58	1331	4.7	9.1	SSW	1427	13.3	S	1425	10.0	—	—	—	
22	1001.4	1003.5	28.7	32.7	1318	26.0	2400	27.6	70	54	1320	3.3	6.3	S	0012	9.1	S	0010	6.3	—	—	—	
23	1002.9	1005.0	27.9	32.2	1510	24.6	0506	23.6	64	46	1518	4.1	7.5	NNE	1214	12.0	N	1117	1.8	—	—	—	
24	1004.1	1006.2	27.6	31.8	1409	23.1	0548	24.5	67	47	1426	3.1	6.2	N	1350	9.5	NW	1234	5.5	0.0	0.0	2120	
25	997.3	999.4	27.9	30.8	1314	25.3	0403	28.8	77	57	1020	6.9	12.5	S	1550	24.5	S	1550	9.5	13.0	5.0	1712	
26	1001.7	1003.8	27.6	30.3	1155	24.9	0755	25.0	68	52	1531	3.6	9.9	S	0052	14.9	S	0041	9.5	0.5	0.5	0839	
27	1006.1	1008.2	27.1	31.4	1428	24.2	0632	22.1	63	38	1823	2.3	5.0	N	1256	7.2	NW	1130	4.3	—	—	—	
28	1007.8	1009.9	26.9	31.8	1336	22.5	0559	23.1	66	39	1352	2.9	5.7	WSW	1729	7.1	WSW	1727	6.0	—	—	—	
29	1008.1	1010.2	26.8	30.4	1129	23.7	2400	27.0	77	62	1656	3.3	7.5	SSW	1654	10.5	SSW	1645	10.0	5.5	5.0	2400	
30	1008.0	1010.1	25.3	26.6	1437	23.5	0118	29.1	90	81	1407	3.1	11.2	SSW	0633	17.6	S	0540	10.0	8.5	5.0	0006	
31	1011.3	1013.4	25.5	27.2	1323	23.9	0616	28.6	88	74	1626	1.9	4.6	N	1358	6.4	N	1231	10.0	1.0	1.0	2400	
合計	1009.3	1011.4	29.8	34.6	—	26.8	—	30.6	73	—	—	3.2	—	—	—	—	—	—	5.4	—	—	—	
計	1005.6	1007.7	27.5	31.6	—	24.6	—	28.1	77	—	—	2.7	—	—	—	—	—	—	8.4	89.5	—	—	
平均	1004.8	1006.9	27.3	30.7	—	24.3	—	26.3	73	—	—	3.6	—	—	—	—	—	—	7.5	28.5	—	—	
平均	1006.5	1008.6	28.2	32.2	—	25.2	—	28.2	75	—	—	3.2	—	—	—	—	—	—	7.1	118.0	—	—	
最大・高	—	—	—	37.1	—	27.6	—	—	—	—	—	—	—	—	—	—	—	—	—	28.5	11.5	—	—
起日	—	—	—	1	—	6*	—	—	—	—	—	—	—	—	—	—	—	—	—	19	19	—	—
最小・低	994.9	—	—	26.6	—	22.5	—	—	33	—	—	—	—	—	—	—	—	—	—	—	—	—	—
起日	—	25	—	30	—	28	—	—	15	—	—	—	—	—	—	—	—	—	—	—	—	—	—

地上気象観測月統計値表 (1)

地点番号 47778 地点名 潮岬 (和歌山県) 気象官署名 和歌山地方気象台 2015年(平成27年)8月

Table with columns for Date, Air Pressure, Temperature, Humidity, Wind, Sunshine, Precipitation, and other meteorological data. Includes summary rows for monthly and daily statistics.

地域気象観測気温月報

和歌山県(65) 2015年8月
単位:℃ 1/2頁

観測所名	かつらぎ			灰ヶ島			和歌山			高野山			清水			龍神			川辺			
	平均	最高	最低	平均	最高	最低	平均	最高	最低	平均	最高	最低	平均	最高	最低	平均	最高	最低	平均	最高	最低	
日付																						
1	28.8	35.9	23.2	28.5	33.5	25.8	30.3	37.1	26.8	25.5	32.4	19.6	27.5	34.3	21.8	27.3	34.9	22.0	28.7	35.3	24.0	
2	28.6	34.6	23.5	27.9	31.8	26.0	29.6	33.1	27.6	24.6	31.0	20.9	26.8	32.7	23.4	25.8	33.2	22.4	28.3	34.3	24.8	
3	28.5	34.6	23.7	27.9	33.1	25.6	29.8	33.3	27.0	24.6	30.7	20.5	27.0	33.1	22.8	26.1	33.8	21.7	28.2	34.1	23.9	
4	28.3	35.2	23.1	28.0	33.5	25.2	29.8	33.8	26.5	24.4	31.0	19.9	26.7	33.7	21.3	26.1	33.9	20.8	27.8	33.5	23.5	
5	28.4	35.1	23.5	27.8	32.6	25.2	29.9	33.6	27.0	24.5	30.5	19.1	27.1	32.6	22.5	26.7	32.5	20.7	27.9	33.7	23.4	
6	27.7	34.3	24.3	27.7	32.6	25.6	29.6	32.7	27.6	23.8	28.3	21.4	27.3	33.0	24.1	26.1	30.9	23.0	27.2	32.6	23.5	
7	28.4	35.6	23.1	28.5	34.3	25.8	29.8	33.7	26.6	24.3	30.6	19.1	27.1	33.3	22.2	26.8	33.7	21.2	27.8	33.6	23.9	
8	26.9	36.5	23.1	28.6	35.5	25.5	30.0	36.4	26.8	23.0	31.2	19.1	25.0	33.9	22.0	25.8	34.1	22.2	28.7	34.7	24.3	
9	27.7	36.0	22.2	28.2	34.3	26.0	29.5	36.4	25.8	23.5	29.5	18.7	26.0	32.6	21.8	24.9	32.7	20.9	26.9	33.7	23.7	
10	28.0	35.3	22.4	28.6	34.4	25.3	30.1	35.4	25.9	24.0	30.4	18.9	26.6	32.0	22.0	24.7	32.0	20.0	27.4	33.9	22.9	
11	27.6	34.3	22.5	28.6	33.3	25.7	30.2	35.0	26.4	23.5	29.5	19.2	25.9	31.8	22.0	25.1	32.7	20.8	27.9	34.7	23.3	
12	26.7	32.0	21.7	28.9	30.3	24.9	28.4	31.9	26.0	23.4	28.8	18.3	25.7	30.8	20.5	24.7	30.9	19.4	26.9	32.9	22.6	
13	26.0	31.1	22.7	26.7	29.6	25.0	28.5	31.7	25.4	23.3	27.5	20.5	25.7	29.2	23.8	24.6	27.7	22.7	27.3	31.2	24.2	
14	26.1	31.3	21.7	26.9	32.6	23.8	28.2	32.1	25.7	22.1	26.1	18.3	25.2	29.7	21.5	25.0	30.9	21.0	26.6	31.2	23.0	
15	25.6	32.9	20.2	26.9	31.4	23.2	28.4	33.5	23.8	21.6	28.3	16.7	24.3	31.2	19.6	24.1	33.0	18.8	26.1	32.7	21.4	
16	24.0	30.4	19.6	25.4	29.1	23.5	26.3	30.7	23.6	21.0	25.9	16.3	22.9	28.5	19.1	22.3	25.7	18.4	23.8	27.5	20.8	
17	23.7	29.0	21.2	24.4	27.8	22.7	25.9	30.5	23.7	21.3	24.2	18.7	23.4	26.1	21.0	23.1	24.4	21.4	24.3	26.5	22.1	
18	25.0	32.0	20.4	25.4	31.0	22.3	26.8	33.0	22.8	21.8	27.0	17.2	24.4	30.7	20.1	23.9	30.7	19.9	25.1	32.2	21.5	
19	23.6	25.5	22.8	24.2	25.4	23.2	25.6	27.0	23.9	20.9	23.1	19.8	23.2	25.4	21.9	23.0	26.6	21.2	24.4	29.0	22.5	
20	24.8	29.5	22.2	25.4	28.5	24.0	27.1	30.7	24.9	21.8	24.9	20.0	24.3	28.8	21.6	23.8	28.3	21.6	26.6	31.6	23.7	
21	26.3	32.1	22.3	26.3	28.8	24.6	28.7	32.9	25.8	23.1	28.2	19.9	25.1	30.3	21.7	23.6	27.3	21.8	26.6	29.9	24.5	
22	26.0	31.6	22.3	27.5	32.6	25.1	28.7	32.7	26.0	22.7	27.5	20.0	24.5	29.9	21.7	24.2	29.6	20.8	27.9	31.9	25.5	
23	25.4	31.3	20.8	26.7	32.0	23.7	27.9	32.2	24.6	21.4	26.8	18.0	24.4	30.2	19.5	23.9	31.5	18.4	27.2	31.6	23.5	
24	25.0	32.1	19.2	26.5	31.2	22.9	27.6	31.8	23.1	21.4	27.0	15.5	24.3	30.3	18.4	24.3	31.3	18.5	25.9	31.7	21.0	
25	25.0	29.7	21.9	26.1	28.3	24.3	27.9	30.8	25.3	22.3	24.3	20.5	25.0	28.4	21.7	24.2	26.0	22.2	25.3	27.8	23.0	
26	24.9	30.6	22.0	26.6	30.7	23.9	27.6	30.3	24.9	21.8	25.8	19.2	24.3	28.8	21.8	24.2	29.2	21.4	26.4	31.3	23.4	
27	24.4	30.9	20.4	25.6	31.4	23.2	27.1	31.4	24.2	21.0	26.0	17.7	23.8	29.1	19.9	23.1	29.5	19.3	25.7	30.9	21.3	
28	25.1	32.3	19.5	25.9	32.4	22.2	26.9	31.8	22.5	21.3	26.4	17.0	23.7	30.7	19.1	23.5	29.6	19.3	25.3	30.0	20.6	
29	24.8	31.1	21.8	25.5	30.7	22.9	26.8	30.4	23.7	21.4	26.5	18.9	24.3	29.8	21.3	22.7	27.2	20.5	24.7	30.5	22.1	
30	23.3	26.0	21.2	24.1	25.3	22.8	25.3	26.6	23.5	20.5	22.7	18.8	22.9	24.5	21.1	22.0	23.6	20.5	23.9	25.5	22.0	
31	23.5	27.4	21.6	24.0	25.4	22.9	25.5	27.2	23.9	20.8	23.7	18.9	23.3	26.8	21.3	21.9	25.8	20.0	24.3	27.8	22.3	
月極値		36.5	19.2		35.5	22.2		37.1	22.5		32.4	15.5		34.3	18.4		34.9	18.4		35.3	20.6	
起日		8	24		8	28		1	28		1	24		1	24		1	23		1	28	
上旬平均	28.1	35.3	23.2	28.2	33.6	25.6	29.8	34.6	26.8	24.2	30.6	19.7	26.7	33.1	22.4	26.0	33.2	21.5	27.9	33.9	23.8	
中旬平均	25.3	30.8	21.5	26.1	29.9	23.8	27.5	31.6	24.6	22.1	26.5	18.5	24.5	29.2	21.1	24.0	29.1	20.5	25.9	31.0	22.5	
下旬平均	24.9	30.5	21.2	25.9	29.9	23.5	27.3	30.7	24.3	21.6	25.9	18.6	24.1	29.0	20.7	23.4	28.2	20.2	25.7	30.0	22.7	
月平均	26.1	32.1	21.9	26.7	31.1	24.3	28.2	32.2	25.2	22.6	27.6	18.9	25.1	30.4	21.4	24.4	30.1	20.7	26.5	31.6	23.0	
0°C未満日数	0	0	0	0	0	0	0	0	0	0	0	0	0	0	0	0	0	0	0	0	0	
25°C以上日数	22	31	0	27	31	13	31	31	17	1	25	0	16	30	0	10	29	0	25	31	1	
30°C以上日数		25			22			28			8			18			17			24		
35°C以上日数		7			1			5			0			0			0			1		
積算気温	808			827			874			701			778						821			

地域気象観測気温月報

和歌山県(65) 2015年8月
単位:℃ 2/2頁

観測所名	栗栖川			新宮			南紀白浜			西川			潮岬		
	平均	最高	最低	平均	最高	最低	平均	最高	最低	平均	最高	最低	平均	最高	最低
日付															
1	28.1	34.4	23.1	29.9	35.6	26.1	28.8	32.2	26.0	27.9	34.9	22.5	28.6	31.5	26.5
2	27.6	33.3	23.3	29.4	35.0	25.6	28.2	31.2	25.4	27.6	34.4	22.7	28.2	31.3	26.5
3	27.4	33.9	22.6	28.9	33.5	25.2	28.3	31.6	25.3	27.5	34.7	21.9	28.4	31.2	26.3
4	27.5	34.6	23.1	28.3	32.1	25.0	28.3	32.3	24.7	27.4	33.8	22.7	28.0	31.5	25.5
5	27.4	33.9	22.2	28.1	31.6	24.6	28.6	31.8	25.0	26.5	32.4	21.1	27.8	31.7	24.8
6	26.3	31.7	22.9	28.2	31.7	26.4	27.5	31.4	23.8	25.9	30.8	22.4	27.9	31.6	26.0
7	27.6	34.4	22.7	29.0	33.1	25.1	28.7	31.9	25.5	27.3	34.1	22.1	28.6	31.8	25.6
8	28.0	35.8	23.7	28.4	32.2	25.8	28.9	31.8	26.1	27.4	34.4	23.0	28.4	32.0	26.2
9	26.0	32.9	22.7	27.5	30.3	25.1	28.1	31.1	25.4	25.9	31.9	21.8	27.3	30.5	25.7
10	26.1	34.4	21.1	28.9	32.6	26.0	28.2	32.7	23.9	26.2	33.4	22.0	28.3	32.2	25.7
11	26.9	34.9	21.7	28.9	33.5	25.1	28.6	33.6	25.0	27.0	35.1	21.4	28.5	31.6	25.5
12	26.0	31.7	20.4	29.2	34.7	24.5	27.7	31.0	24.6	26.2	33.8	20.0	27.7	30.0	25.2
13	25.8	29.0	24.1	28.6	33.3	25.4	28.0	31.3	25.2	26.0	30.2	23.6	27.6	29.7	24.9
14	26.0	31.9	21.5	28.3	33.4	25.3	27.2	30.8	24.6	26.7	33.4	22.0	27.4	29.6	26.3
15	25.2	32.9	20.5	27.5	31.3	23.5	26.8	30.7	23.5	25.2	32.4	20.3	27.0	30.3	24.8
16	23.2	27.1	19.3	25.8	29.2	23.7	25.4	27.8	23.0	23.5	28.1	19.8	25.2	28.2	23.4
17	24.5	26.0	22.8	26.2	29.8	24.3	25.7	27.6	23.3	24.6	26.3	23.4	25.9	28.2	24.4
18	24.8	30.9	22.0	25.7	28.2	24.0	25.3	28.7	23.3	24.6	28.6	21.9	25.1	26.8	23.9
19	24.3	29.5	21.7	26.7	31.1	23.8	25.8	30.0	23.4	24.6	30.5	21.5	26.4	29.4	23.8
20	25.3	30.1	22.8	27.1	32.3	24.1	27.0	30.1	24.5	25.6	32.1	21.9	27.1	29.2	25.5
21	25.0	28.8	23.0	27.6	33.8	23.7	27.1	29.4	25.4	25.3	31.5	22.1	27.0	29.4	25.2
22	25.9	31.7	22.4	27.7	32.8	23.7	28.3	32.7	25.7	26.5	33.4	22.2	27.7	31.5	25.7
23	26.1	33.5	20.4	28.2	32.4	24.7	27.0	30.5	23.0	26.2	33.8	20.4	27.1	30.7	24.7
24	25.4	31.6	20.2	27.2	30.2	23.8	26.4	29.6	23.1	25.2	30.9	20.4	26.9	29.8	24.2
25	25.1	27.8	22.5	26.1	27.8	24.2	26.5	28.5	24.3	24.9	27.3	23.0	26.1	28.2	23.9
26	25.5	29.5	22.0	28.6	33.6	24.3	26.7	28.8	24.5	25.8	31.3	21.5	26.8	29.0	24.8
27	24.5	30.3	21.0	26.4	29.7	23.1	25.9	30.3	22.9	23.5	28.9	19.7	25.9	29.2	23.2
28	24.6	30.9	20.1	25.2	29.4	23.5	26.1	29.6	22.9	24.4	31.0	20.9	25.9	29.6	23.7
29	23.9	27.7	22.1	24.8	28.5	22.7	25.2	28.3	23.1	24.0	29.0	21.3	25.4	28.2	23.6
30	23.4	25.3	21.8	25.1	28.9	23.2	25.1	27.8	23.2	23.2	25.9	21.8	25.6	27.6	23.5
31	23.9	28.2	22.1	25.4	28.5	22.5	25.1	27.2	23.2	23.8	29.5	21.0	25.8	29.2	24.2
月極値		35.8	19.3		35.6	22.5		33.6	22.9		35.1	19.7		32.2	23.2
起日		8	16		1	31		11	28		11	27		10	27
上旬平均	27.2	33.9	22.7	28.7	32.8	25.5	28.4	31.8	25.1	27.0	33.4	22.1	28.2	31.5	25.9
中旬平均	25.2	30.4	21.7	27.4	31.7	24.4	26.8	30.2	24.0	25.4	31.1	21.6	26.8	29.3	24.8
下旬平均	24.8	29.6	21.6	26.6	30.5	23.6	26.3	29.3	23.8	24.8	30.2	21.3	26.4	29.3	24.2
月平均	25.7	31.2	22.0	27.5	31.6	24.5	27.1	30.4	24.3	25.7	31.5	21.6	27.1	30.0	24.9
0°C未満日数	0	0	0	0	0	0	0	0	0	0	0	0	0	0	0
25°C以上日数	22	31	0	30	31	12	31	31	11	21	31	0	31	31	15
30°C以上日数		21			22			20			23			15	
35°C以上日数		1			2			0			1			0	
積算気温	797			853			841			796			840		

地域気象観測風向・風速月報

和歌山県(65)

2015年8月

和歌山県気象台

2015年(平成27年)8月報

和歌山地方気象台

単位:(m/s) 1/3頁

観測所名	かつらぎ				友ヶ島				和歌山				高野山				清水			
	平均	最大	最大瞬間	最大瞬間風向	平均	最大	最大瞬間	最大瞬間風向	平均	最大	最大瞬間	最大瞬間風向	平均	最大	最大瞬間	最大瞬間風向	平均	最大	最大瞬間	最大瞬間風向
1	1.3	2.3	NE	5.2	WSW	N	3.9	7.8	SSW	SSW	SSW	SSW	SSW	SSW	SSW	SSW	SSW	SSW	SSW	SSW
2	1.4	4.9	N	6.7	N	NNE	5.6	9.0	SSW	SSW	SSW	SSW	SSW	SSW	SSW	SSW	SSW	SSW	SSW	SSW
3	1.4	2.7	N	7.0	WSW	N	5.0	7.7	SSW	SSW	SSW	SSW	SSW	SSW	SSW	SSW	SSW	SSW	SSW	SSW
4	1.1	3.0	SW	6.9	WSW	NNE	4.9	8.7	S	SSW	SSW	SSW	SSW	SSW	SSW	SSW	SSW	SSW	SSW	SSW
5	1.2	2.5	WSW	7.2	W	N	3.9	7.9	S	S	S	S	S	S	S	S	S	S	S	S
6	1.4	3.7	NNE	6.6	W	N	4.7	9.7	S	S	S	S	S	S	S	S	S	S	S	S
7	1.2	2.5	N	5.2	WSW	N	3.7	8.1	SSE	SSE	SSE	SSE	SSE	SSE	SSE	SSE	SSE	SSE	SSE	SSE
8	1.7	6.4	SSW	13.9	SSW	NE	3.0	7.6	SSW	SSW	SSW	SSW	SSW	SSW	SSW	SSW	SSW	SSW	SSW	SSW
9	1.3	3.3	N	8.3	W	NE	3.7	9.1	SSW	SSW	SSW	SSW	SSW	SSW	SSW	SSW	SSW	SSW	SSW	SSW
10	1.1	2.6	E	4.2	N	NE	2.3	5.7	S	7.0	SSE	SSE	SSE	SSE	SSE	SSE	SSE	SSE	SSE	SSE
11	1.3	2.4	N	5.2	N	N	1.8	4.9	SSW	SSW	SSW	SSW	SSW	SSW	SSW	SSW	SSW	SSW	SSW	SSW
12	1.3	2.9	N	5.3	SW	NE	3.7	12.5	S	16.4	S	SSE	SSE	SSE	SSE	SSE	SSE	SSE	SSE	SSE
13	1.2	2.7	NE	6.2	SW	SW	2.7	9.2	S	11.5	SSE	SSE	SSE	SSE	SSE	SSE	SSE	SSE	SSE	SSE
14	0.9	2.6	N	5.7	W	N	2.8	5.2	SSW	SSW	SSW	SSW	SSW	SSW	SSW	SSW	SSW	SSW	SSW	SSW
15	1.3	3.2	N	6.1	N	N	2.1	5.2	SW	SW	SW	SW	SW	SW	SW	SW	SW	SW	SW	SW
16	1.5	2.8	NE	4.8	E	NE	2.9	7.9	S	9.4	S	SSW	SSW	SSW	SSW	SSW	SSW	SSW	SSW	SSW
17	1.2	3.5	W	9.2	WSW	WSW	4.8	15.1	S	18.1	S	SSE	SSE	SSE	SSE	SSE	SSE	SSE	SSE	SSE
18	1.1	2.6	ENE	5.2	W	N	2.4	6.4	S	8.1	SSW	SSW	SSW	SSW	SSW	SSW	SSW	SSW	SSW	SSW
19	1.1	2.8	NNE	4.4	N	NNE	1.5	4.5	SW	5.0	SW	NNE	NNE	NNE	NNE	NNE	NNE	NNE	NNE	NNE
20	0.9	2.4	N	4.9	NE	E	1.5	8.0	SSE	10.3	SSE	SSE	SSE	SSE	SSE	SSE	SSE	SSE	SSE	SSE
21	1.2	3.2	SSW	7.3	WSW	NNE	8.4	13.6	SSE	16.9	SSE	SSE	SSE	SSE	SSE	SSE	SSE	SSE	SSE	SSE
22	1.4	5.1	N	8.4	N	N	4.0	11.3	SSE	12.7	SSE	SSE	SSE	SSE	SSE	SSE	SSE	SSE	SSE	SSE
23	1.9	4.7	NNE	7.8	N	NNE	2.6	7.7	N	10.8	N	NNE	NNE	NNE	NNE	NNE	NNE	NNE	NNE	NNE
24	1.7	4.0	NNE	8.4	N	N	2.0	6.2	SSW	7.3	S	NW	NW	NW	NW	NW	NW	NW	NW	NW
25	2.8	6.9	E	12.3	ENE	ENE	9.9	22.8	SSE	29.8	SSE	SSE	SSE	SSE	SSE	SSE	SSE	SSE	SSE	SSE
26	1.2	2.4	SW	5.7	W	N	3.1	14.5	SSE	16.8	SSE	SSE	SSE	SSE	SSE	SSE	SSE	SSE	SSE	SSE
27	1.3	3.2	N	5.6	NNW	N	1.8	3.9	N	6.2	NNW	NNW	NNW	NNW	NNW	NNW	NNW	NNW	NNW	NNW
28	1.2	2.4	N	6.3	SW	W	2.3	5.3	SSW	6.1	SSW	SSW	SSW	SSW	SSW	SSW	SSW	SSW	SSW	SSW
29	1.4	4.0	NE	6.3	NE	ENE	3.6	10.0	S	12.1	S	S	S	S	S	S	S	S	S	S
30	0.8	3.3	N	4.4	N	N	4.1	12.9	SSE	17.7	SSE	SSE	SSE	SSE	SSE	SSE	SSE	SSE	SSE	SSE
31	1.5	3.3	E	5.6	NE	NNE	1.9	4.8	NNW	7.7	ENE	ENE	ENE	ENE	ENE	ENE	ENE	ENE	ENE	ENE
月最大	6.9	13.9	E	13.9	SSW		22.8	29.8	SSE	29.8	SSE	SSE	SSE	SSE	SSE	SSE	SSE	SSE	SSE	SSE
起日	25	8		8			25	25		25										
上旬平均	1.3					N	4.1				SSW	SSW	SSW	SSW	SSW	SSW	SSW	SSW	SSW	SSW
中旬平均	1.2					N	2.6				SSW	SSW	SSW	SSW	SSW	SSW	SSW	SSW	SSW	SSW
下旬平均	1.5					N	4.0				SSW	SSW	SSW	SSW	SSW	SSW	SSW	SSW	SSW	SSW
月平均	1.3					N	3.6				SSW	SSW	SSW	SSW	SSW	SSW	SSW	SSW	SSW	SSW
10m/s以上 日数	0						8				3									
15m/s以上 日数	0						2				0									
20m/s以上 日数	0						1				0									
30m/s以上 日数	0						0				0									

地域気象観測風向・風速月報

和歌山県(65)

2015年8月

和歌山県気象台

2015年(平成27年)8月報

和歌山地方気象台

単位:(m/s) 2/3頁

観測所名	龍神				川辺				栗栖川				新宮				南紀白浜						
	平均	最大	最大瞬間	最大風向	平均	最大	最大瞬間	最大風向	平均	最大	最大瞬間	最大風向	平均	最大	最大瞬間	最大風向	平均	最大	最大瞬間	最大風向			
1	1.2	4.5	ENE	8.6	ENE	NW	1.2	2.7	W	5.1	WSW	ESE	ESE	1.1	3.1	SSW	4.8	SSW	NW	2.3	4.8	S	
2	1.1	4.6	ENE	8.3	E	ENE	1.5	4.2	SSE	7.5	S	ESE	ESE	1.1	3.2	NE	4.7	SE	ENE	2.1	5.5	SSE	
3	1.2	3.7	ENE	7.1	E	E	1.6	3.6	W	6.5	W	ESE	W	1.4	4.7	NNE	7.4	NNE	WNW	1.6	3.7	S	
4	1.1	3.7	ENE	6.7	NE	WNW	1.5	3.1	S	5.5	S	ESE	S	1.4	3.5	E	5.4	E	NW	1.8	4.3	S	
5	0.9	4.1	ENE	6.0	E	NW	1.5	3.4	SW	6.5	W	ESE	W	2.9	6.5	ENE	10.0	ENE	NNE	2.0	4.2	NW	
6	1.0	3.7	ENE	6.7	NNE	ENE	1.7	4.4	SSE	7.9	S	SE	S	1.5	4.6	ENE	8.0	E	WNW	2.4	5.9	SE	
7	1.2	4.5	ENE	9.0	E	ENE	1.6	3.9	WNW	6.5	W	ESE	W	1.6	4.0	S	6.4	SE	NW	1.8	4.0	ENE	
8	1.2	4.0	WNW	7.1	W	WNW	1.3	4.2	W	7.3	E	ESE	E	1.9	5.2	ENE	8.6	ENE	ENE	2.0	3.6	WSW	
9	1.1	6.2	ENE	10.5	E	ENE	1.8	5.0	WNW	8.1	SSE	SE	W	2.5	5.0	ENE	7.5	E	ENE	2.4	5.3	SSE	
10	0.6	2.7	E	5.2	ENE	NW	1.8	5.1	SE	8.6	ESE	ESE	ESE	2.5	5.2	ENE	9.4	ENE	NW	2.7	5.3	WNW	
11	0.8	2.6	ENE	5.1	SSE	WNW	1.6	5.1	NW	7.9	NW	ESE	NW	1.6	4.7	ENE	6.8	ENE	WNW	2.9	6.2	WNW	
12	1.1	4.0	E	8.0	ENE	NW	1.9	4.6	ESE	7.9	ESE	ESE	ESE	1.4	4.6	SW	7.0	SW	NW	2.1	5.8	SE	
13	1.1	5.1	E	11.0	E	ENE	2.2	7.8	S	14.1	S	SSE	S	2.1	5.5	SW	10.9	WNW	SW	3.1	7.4	SSE	
14	1.1	4.7	ENE	8.8	NE	ENE	2.0	5.3	WNW	7.4	W	NW	W	1.7	5.1	ENE	7.4	ENE	NW	3.4	6.1	NW	
15	1.1	4.0	ENE	7.8	E	NW	1.6	4.5	WNW	7.5	WNW	ESE	WNW	1.6	3.9	E	5.7	E	WNW	1.9	4.0	W	
16	0.8	2.7	WNW	4.7	W	WNW	2.0	5.2	ESE	9.7	ESE	ESE	ESE	1.4	7.4	SSE	19.6	S	ENE	2.6	6.6	SSE	
17	1.6	6.9	ENE	15.5	ENE	E	2.4	6.4	ESE	16.1	SSE	SE	S	2.7	9.2	SSW	17.5	SSW	SW	3.4	7.3	S	
18	1.0	5.0	ENE	8.2	E	ENE	1.3	4.2	SSE	7.3	S	SSE	S	1.0	2.8	ENE	4.2	E	WNW	1.8	6.6	SSE	
19	0.4	1.6	NNE	3.9	NNE	WNW	1.2	3.0	ESE	6.2	SSE	ESE	ESE	1.2	3.1	SE	5.1	ESE	NW	1.9	3.7	N	
20	0.4	2.4	ENE	5.2	E	NW	1.7	3.2	SW	6.0	SW	ESE	SW	1.7	6.7	NNE	10.0	NNE	WNW	1.8	3.0	S	
21	0.6	3.9	ENE	7.8	E	ENE	2.7	5.4	SE	10.3	ESE	SE	ESE	1.7	5.8	SSW	12.0	SSW	WNW	2.6	4.7	SE	
22	0.6	2.4	WSW	5.5	W	WNW	2.1	4.0	N	8.8	N	NNW	N	1.6	5.7	ENE	7.9	ENE	WNW	3.1	6.1	NW	
23	0.8	3.4	WSW	7.2	WSW	NW	2.6	5.2	N	10.4	N	NNW	N	2.1	5.0	NW	7.2	NW	NW	3.8	7.7	WNW	
24	1.1	4.4	ENE	11.1	NE	WNW	1.7	5.2	WNW	7.7	W	ESE	W	2.2	4.4	ENE	7.8	SE	ESE	2.6	5.5	SSE	
25	2.5	8.2	ENE	18.5	E	ENE	6.0	11.7	SE	21.9	SE	SE	SE	5.7	10.1	E	18.4	SE	E	8.1	16.1	SE	
26	1.4	5.2	ENE	10.3	NE	E	1.7	6.0	SSE	10.6	SSE	SSE	SSE	2.9	6.1	SW	9.8	SW	SW	2.1	4.3	S	
27	0.9	3.6	ENE	7.1	E	WNW	1.8	4.7	NW	7.7	NW	NNW	NW	1.4	4.2	E	6.7	ENE	NW	2.7	5.9	WNW	
28	0.9	4.4	ENE	6.9	ENE	E	1.2	3.3	WNW	6.1	W	ESE	W	2.2	6.0	NE	9.8	ENE	NNE	1.6	3.6	S	
29	0.7	3.2	ENE	6.4	NE	W	1.8	4.0	S	7.7	S	ESE	S	1.4	4.1	E	5.7	E	WNW	1.9	4.1	S	
30	1.0	5.0	ENE	9.8	E	ENE	2.1	5.6	ESE	11.3	W	ESE	W	1.7	6.9	SW	14.7	NW	WNW	3.1	12.3	SSE	
31	0.5	1.7	WNW	3.3	N	WNW	0.9	2.6	ESE	4.5	E	ESE	E	1.5	5.5	ENE	7.8	ENE	NE	1.5	3.2	ESE	
月最大		8.2	ENE	18.5	E			11.7	SE	21.9	SE			10.1	E	19.6	S			16.1	SE	23.7	SE
起日		25		25				25		25				25		16				25		25	
上旬平均	1.1					NW	1.6			ESE	1.2			1.8					NW	2.1			
中旬平均	0.9					WNW	1.8			ESE	1.1			1.6					WNW	2.5			
下旬平均	1.0					WNW	2.2			ESE	1.2			2.2					NW	3.0			
月平均	1.0					WNW	1.9			ESE	1.2			1.9					NW	2.6			
10m/s以上 日数		0						1							1							2	
15m/s以上 日数		0						0							0							1	
20m/s以上 日数		0						0							0							0	
30m/s以上 日数		0						0							0							0	

地域気象観測風向・風速月報

和歌山県 (65) 2015年8月
 単位:(m/s) 3/3頁

観測所名	西川				潮岬			
	平均	最大	最大風向	最大瞬間風向	平均	最大	最大風向	最大瞬間風向
日付								
1	0.8	4.4	SW	SSW	2.7	4.5	WSW	6.1
2	0.9	3.9	SW	SSW	3.5	6.0	W	7.3
3	0.9	4.1	SSW	SSW	3.1	5.1	WSW	7.0
4	0.7	3.3	SSW	SSW	2.2	3.6	SW	5.3
5	0.8	3.5	NE	NE	4.1	7.0	ENE	11.4
6	0.8	7.7	NNE	NNE	2.7	8.9	WSW	13.9
7	0.9	3.6	SSW	SSW	3.0	6.5	W	8.9
8	0.8	3.7	SW	SW	3.7	6.7	E	10.5
9	0.8	3.7	NE	NE	4.2	8.7	E	12.1
10	0.8	4.1	NE	NNE	3.4	6.7	ENE	10.8
11	0.7	2.8	N	W	4.8	9.0	W	13.1
12	0.7	2.9	WSW	SSW	3.2	6.5	W	8.9
13	0.8	3.3	SSW	SW	5.1	7.6	WSW	12.9
14	1.1	4.6	SSW	SSW	5.1	7.7	W	10.7
15	0.8	3.7	SSW	SW	2.5	4.8	W	7.5
16	0.3	3.4	SW	W	3.4	11.0	SSE	22.4
17	1.0	3.3	S	S	5.3	10.3	WSW	16.5
18	0.8	3.7	SW	SW	2.6	6.4	W	8.2
19	0.4	2.1	SW	SSE	2.1	3.6	SW	4.8
20	0.7	3.4	SSW	SSW	3.9	5.9	W	8.5
21	0.8	3.4	SW	SW	3.3	6.1	WSW	9.4
22	0.6	3.1	N	NNE	3.1	6.2	WSW	8.1
23	0.9	3.4	SW	SW	2.2	4.2	ESE	5.8
24	0.8	3.5	SW	SW	3.8	6.8	SE	10.7
25	2.0	5.5	SSW	SSW	8.2	14.5	ESE	21.4
26	1.0	4.6	SW	WSW	5.7	8.5	WSW	13.0
27	0.4	3.1	SW	SW	2.6	5.6	ESE	8.6
28	0.5	2.4	SW	SSE	2.9	5.0	ENE	8.2
29	0.7	3.1	SSW	SSW	1.7	3.3	SW	5.3
30	0.6	3.2	SSW	E	5.1	11.6	W	16.5
31	0.4	1.8	NNW	N	3.6	5.9	ENE	8.9
月最大		7.7	NNE	NNE		14.5	ESE	22.4
起日		6				25		16
上旬平均	0.8			SSW	3.3			
中旬平均	0.7		S		3.8			
下旬平均	0.8		SSW		3.8			
月平均	0.8		SSW		3.6			
10m/s以上日数		0				4		
15m/s以上日数		0				0		
20m/s以上日数		0				0		
30m/s以上日数		0				0		

地域気象観測降水量月報

和歌山県 (65)

2015年8月

和歌山県の気象

2015年(平成27年)8月号

和歌山地方気象台

単位:mm 1/2頁

観測所名	葛城山	かつらぎ	友ヶ島	和歌山	高野山	湯浅	清水	護摩壇山	龍神	川辺	本宮	栗栖川	新宮	南紀白浜	西川	色川
1	0.0	0.0	0.0	0.0	0.0	0.0	0.0	0.0	0.0	0.0	0.0	0.0	0.0	0.0	0.0	0.0
2	0.0	0.0	0.0	0.0	11.0	0.0	2.5	3.0	13.5	0.0	0.0	0.0	0.0	0.0	0.0	0.0
3	0.0	0.0	0.0	0.0	0.0	0.0	0.0	1.5	0.0	0.0	0.0	0.0	0.0	0.0	0.0	0.0
4	0.0	0.0	0.0	0.0	2.5	0.0	0.0	0.0	0.0	0.0	0.0	0.0	0.0	0.0	0.0	0.0
5	0.0	0.0	0.0	0.0	0.0	0.0	0.0	1.0	0.0	0.0	0.0	0.0	6.0	0.0	2.0	6.0
6	4.0	0.0	0.0	0.0	6.0	0.5	0.0	1.0	0.0	5.5	23.5	0.0	17.0	48.5	28.5	18.0
7	0.0	0.0	0.0	0.0	0.0	0.0	0.0	0.0	0.0	0.0	2.0	0.0	0.0	0.0	0.0	0.0
8	0.0	0.0	0.0	0.0	32.0	0.0	42.0	1.5	0.0	0.0	0.0	0.0	2.0	0.0	0.0	0.0
9	0.0	0.0	0.0	0.0	0.0	0.0	0.0	0.0	13.5	10.0	0.0	5.5	0.0	0.0	0.0	0.0
10	0.0	0.0	0.0	0.0	0.0	0.0	0.0	0.0	1.5	0.0	0.0	0.0	0.0	0.0	0.0	0.0
11	0.0	0.0	0.0	0.0	0.0	0.0	0.0	0.0	0.0	0.0	0.0	0.0	0.0	0.0	0.0	0.0
12	1.0	0.0	3.5	1.0	1.0	0.0	0.0	0.0	0.0	2.0	0.0	0.0	0.0	0.0	0.0	0.0
13	26.0	21.5	6.5	12.5	18.5	12.0	12.0	38.0	37.5	12.5	16.0	45.0	12.5	20.0	25.5	11.5
14	0.0	0.0	0.0	0.0	0.5	0.0	0.0	1.0	0.0	0.0	0.0	0.0	0.0	0.0	0.0	0.0
15	0.0	0.0	0.0	0.0	0.0	0.0	0.0	0.0	0.0	0.0	0.0	0.0	0.0	0.0	0.0	0.0
16	11.0	10.5	16.5	15.5	17.0	14.0	15.5	40.0	42.0	17.5	23.5	42.5	29.0	43.0	33.5	53.0
17	32.0	44.0	19.5	18.5	65.5	32.5	86.5	102.0	78.0	52.0	91.5	89.0	111.5	81.0	91.5	68.5
18	0.0	0.0	0.0	0.0	0.0	0.0	0.0	7.0	0.0	0.5	0.5	0.0	1.5	0.0	1.0	1.5
19	9.0	12.5	32.0	28.5	17.0	12.5	10.0	8.0	12.5	10.5	4.5	13.0	0.0	9.0	3.5	2.0
20	40.0	61.0	11.0	13.5	17.5	0.0	3.5	5.0	5.5	2.5	0.5	7.0	0.0	0.0	0.0	0.5
21	0.0	0.0	0.0	0.0	0.0	1.0	0.0	1.5	2.5	5.5	0.0	2.5	0.0	0.5	2.5	1.5
22	0.0	0.0	0.0	0.0	1.0	0.0	1.0	0.5	0.0	2.0	0.0	0.5	0.0	0.0	0.0	0.0
23	0.0	0.0	0.0	0.0	0.0	0.0	0.0	0.0	0.0	0.0	0.0	0.0	0.0	0.0	0.0	0.0
24	0.0	0.0	0.0	0.0	0.0	0.0	0.0	0.0	0.0	0.0	0.5	0.0	1.5	0.0	0.0	4.0
25	7.0	14.0	5.5	13.0	24.0	13.0	42.5	52.5	60.0	25.5	132.0	42.0	88.5	63.0	112.0	177.0
26	3.0	0.5	2.0	1.0	0.5	0.0	0.5	5.0	7.5	0.0	1.5	1.0	0.0	0.0	4.0	2.0
27	0.0	0.0	0.0	0.0	0.0	0.0	0.0	0.0	0.0	0.0	1.5	0.0	0.0	0.0	3.5	0.0
28	0.0	0.0	0.0	0.0	0.5	0.0	0.0	4.0	3.5	0.0	4.5	22.0	159.0	0.0	6.0	16.5
29	5.0	3.5	6.5	5.5	2.0	3.5	1.0	2.5	1.5	2.5	0.0	1.0	3.5	3.5	2.5	2.0
30	10.5	14.5	9.0	8.5	47.5	39.0	65.0	116.5	77.0	103.0	50.0	35.5	45.0	63.5	90.5	75.5
31	0.0	0.0	2.0	1.0	0.5	1.0	0.5	0.5	0.0	0.0	0.0	0.5	1.0	0.5	1.0	1.0
最大日降水量	40.0	61.0	32.0	28.5	65.5	39.0	86.5	116.5	78.0	103.0	132.0	89.0	159.0	81.0	112.0	177.0
起日	20	20	19	19	17	30	17	30	17	30	25	17	28	17	25	25
最大1時間降水量	17.5	39.0	11.5	11.5	31.5	14.5	46.5	32.0	35.5	38.5	23.0	27.5	55.0	42.0	32.5	36.0
起日 時分	20 05:21	20 07:49	19 09:15	19 10:02	8 15:11	30 05:50	17 06:35	30 07:19	30 04:32	30 03:44	25 14:12	16 23:59	28 19:16	6 05:52	30 12:12	16 24:00
最大10分間降水量	7.5	9.5	4.0	7.0	14.5	7.5	15.5	12.0	18.5	17.0	11.5	14.0	17.0	16.0	12.5	18.5
起日 時分	20 06:23	20 07:41	17 15:31	13 00:34	8 14:21	30 05:19	8 13:28	30 07:10	30 04:03	30 03:25	6 02:00	17 16:11	28 18:35	30 03:49	17 03:54	16 23:53
上旬合計	4.0	0.0	0.0	0.0	51.5	0.5	44.5	8.0	28.5	15.5	25.5	5.5	25.0	48.5	30.5	24.0
中旬合計	119.0	149.5	89.0	89.5	137.0	71.5	127.5	201.0	175.5	97.5	136.5	196.5	154.5	153.0	155.0	137.0
下旬合計	25.5	32.5	23.0	28.5	76.5	57.5	110.5	183.0	152.0	138.5	190.0	105.0	298.5	131.0	222.0	279.5
月合計	148.5	182.0	112.0	118.0	265.0	129.5	282.5	392.0	356.0	251.5	352.0	307.0	478.0	332.5	407.5	440.5
1mm以上日数	11	8	10	10	15	9	11	18	14	13	11	12	13	8	15	15
10mm以上日数	5	7	4	6	9	6	7	5	8	7	6	7	7	6	6	7
30mm以上日数	2	2	1	0	3	2	4	5	5	2	3	5	4	5	4	4
50mm以上日数	0	1	0	0	1	0	2	3	3	2	3	1	3	3	3	4
70mm以上日数	0	0	0	0	0	0	1	2	2	1	2	1	3	1	3	2
100mm以上日数	0	0	0	0	0	0	0	2	0	1	1	0	2	0	1	1

地域気象観測降水量月報

和歌山県(65) 2015年8月
 単位:mm 2/2頁

観測所名	日置川	潮岬
日付		
1	0.0	0.0
2	0.0	0.0
3	0.0	0.0
4	0.0	0.0
5	0.0	3.0
6	17.0	2.0
7	0.0	0.0
8	12.0	0.0
9	0.0	0.0
10	0.0	0.0
11	0.0	0.0
12	0.0	0.0
13	16.0	26.5
14	0.5	0.0
15	0.0	0.0
16	66.5	17.0
17	125.5	73.5
18	1.0	4.0
19	1.0	1.5
20	0.5	2.0
21	1.0	0.0
22	0.0	0.0
23	0.0	0.0
24	0.0	0.0
25	36.0	29.0
26	0.0	0.0
27	0.0	0.0
28	0.0	0.0
29	1.5	0.5
30	47.0	58.5
31	0.0	7.0
最大日降水量	125.5	73.5
起日	17	17
最大1時間降水量	42.5	24.0
起日 時分	16 23:23	30 12:04
最大10分間降水量	21.0	15.5
起日 時分	16 23:18	30 11:48
上旬合計	29.0	5.0
中旬合計	211.0	124.5
下旬合計	85.5	95.0
月合計	325.5	224.5
1mm以上日数	11	11
10mm以上日数	7	5
30mm以上日数	4	2
50mm以上日数	2	2
70mm以上日数	1	1
100mm以上日数	1	0

和歌山県 (65) 2015年8月
 単位:h 1/1頁

地域気象観測日照時間月報

観測所名	かつらぎ	友ヶ島	和歌山	高野山	清水	龍神	川辺	栗栖川	新宮	西川	潮岬
日付											
1	11.6	12.6	12.0	9.3	9.5	7.8	12.2	10.7	11.9	10.4	12.1
2	10.6	10.1	9.7	7.1	6.8	7.5	9.5	10.3	11.7	10.7	11.7
3	10.7	12.5	11.6	8.8	8.5	9.3	12.1	11.3	11.1	11.4	12.1
4	10.7	12.0	12.1	6.5	7.6	7.0	12.2	9.8	12.3	8.0	12.6
5	10.8	12.5	11.8	9.0	8.4	7.4	11.9	7.2	7.0	8.1	9.6
6	5.3	7.5	7.6	1.8	4.8	3.0	6.8	2.7	3.8	2.0	4.1
7	10.2	9.8	10.4	10.7	9.2	8.0	10.2	9.8	11.9	9.1	11.9
8	9.8	12.5	12.0	7.2	7.1	6.1	11.6	8.9	8.1	9.3	11.2
9	9.5	10.4	9.0	8.4	8.0	6.5	6.9	6.1	5.8	5.6	8.3
10	9.9	12.2	11.5	10.2	10.8	6.5	11.1	6.6	10.3	7.4	10.2
11	8.9	9.0	9.2	9.3	10.5	8.5	10.6	9.8	10.0	10.4	11.6
12	4.3	1.9	2.5	4.8	3.3	3.8	3.9	4.7	6.7	6.3	6.1
13	3.3	4.4	2.9	2.9	2.5	1.0	3.1	0.6	5.6	2.7	5.9
14	6.0	5.9	3.7	3.5	5.2	6.0	5.2	7.3	7.4	9.5	11.5
15	9.1	12.4	12.2	7.0	8.7	8.5	12.5	11.4	11.0	9.0	10.0
16	0.9	0.3	0.5	0.9	0.1	0.3	0.0	0.3	0.5	0.0	0.4
17	0.3	1.1	1.8	0.1	0.0	0.0	0.0	0.0	0.9	0.1	0.5
18	5.4	7.7	6.4	5.8	7.4	4.6	6.9	3.7	0.1	0.4	0.0
19	0.0	0.0	0.2	0.1	0.2	0.2	0.5	1.0	2.6	1.2	5.0
20	0.9	1.0	0.4	0.4	1.8	1.1	4.8	3.0	5.6	5.8	10.7
21	5.3	3.0	2.8	5.1	5.3	0.7	4.6	0.7	6.1	4.4	8.4
22	4.6	6.6	6.0	2.5	4.4	2.7	8.1	5.7	8.2	7.0	10.9
23	7.5	12.2	12.2	4.5	9.4	9.2	12.4	10.1	11.0	9.8	11.1
24	10.0	9.6	10.6	8.6	8.0	7.6	10.0	9.1	5.9	5.2	8.4
25	0.7	0.0	0.0	1.6	0.1	0.0	0.1	0.0	0.0	0.0	0.0
26	5.6	5.0	3.8	4.0	3.6	6.9	7.6	8.3	12.1	10.1	12.3
27	5.9	12.3	10.3	6.1	9.0	3.5	11.0	7.1	7.3	3.9	9.7
28	8.6	9.5	10.1	4.0	5.2	5.1	10.8	6.9	4.2	5.6	7.8
29	4.7	3.2	4.0	3.1	3.8	2.0	1.5	0.6	3.4	3.1	4.2
30	0.0	0.0	0.0	0.1	0.0	0.0	0.0	0.0	1.1	0.1	1.4
31	0.1	0.0	0.0	0.1	0.1	0.0	0.0	0.1	0.9	0.8	1.2
旬合計 上旬	99.1	112.1	107.7	79.0	80.7	69.1	104.5	83.4	93.9	82.0	103.8
旬合計 中旬	39.1	43.7	39.8	34.8	39.7	34.0	47.5	41.8	50.4	45.4	61.7
旬合計 下旬	53.0	61.4	59.8	39.7	49.9	37.7	66.1	48.6	60.2	50.0	75.4
月合計	191.2	217.2	207.3	153.5	170.3	140.8	218.1	173.8	204.5	177.4	240.9
0.1時間未満日数	2	4	3	0	2	4	4	3	1	2	2

発表時刻	警報・注意報	和歌山市	海南市	橋本市	紀の川市	岩出市	紀美野町	かつらぎ町	九度山町	高野町	有田市	御坊市	湯浅町	広川町	有田川町	美浜町	日高町	由良町	印南町	みなべ町	日高川町	田辺市	白浜町	上富田町	すさみ町	新宮市	那智勝浦町	太地町	古座川町	北山村	串本町					
		○	○	○	○	○	○	○	○	○	○	○	○	○	○	○	○	○	○	○	○	○	○	○	○	○	○	○	○	○	○	○	○	○		
8/ 17 04:47	大雨注意報	解	解	解	解		解		解	解	○	○	○	○	○	○	○	○	○	○	●	○	○	○	○	○	○	○	○	○	○	○				
	雷注意報	○	○	○	○	○	○	○	○	○	○	○	○	○	○	○	○	○	○	○	○	○	○	○	○	○	○	○	○	○	○	○	○			
	強風注意報																																			
	波浪注意報																																			
8/ 17 10:52	大雨注意報						●	●			○	○	○	○	○	○	○	○	○	○	○	○	○	○	○	○	○	○	○	○	○	○	○			
	雷注意報	○	○	○	○	○	○	○	○	○	○	○	○	○	○	○	○	○	○	○	○	○	○	○	○	○	○	○	○	○	○	○	○			
	強風注意報																																			
	波浪注意報																																			
8/ 17 15:08	大雨注意報	●	●	●	●		○	○	●	●		○	○	○	○	○	○	○	○	○	○	○	○	○	○	○	○	○	○	○	○	○	○			
	雷注意報	○	○	○	○	○	○	○	○	○	○	○	○	○	○	○	○	○	○	○	○	○	○	○	○	○	○	○	○	○	○	○	○	○		
	強風注意報	●	●	●	●	●	●	●	●	●	●	●	●	●	●	●	●	●	●	●	●	●	○	○	○	○	○	○	○	○	○	○	○	○		
	波浪注意報	●	●	●	●							○	○	○	○	○	○	○	○	○	○	○	○	○	○	○	○	○	○	○	○	○	○	○		
8/ 17 20:30	大雨注意報	解	解	解	解		解	解	解	解	○	○	○	○	○	○	○	○	○	○	○	○	○	○	○	○	○	○	○	○	○	○	○			
	雷注意報	○	○	○	○	○	○	○	○	○	○	○	○	○	○	○	○	○	○	○	○	○	○	○	○	○	○	○	○	○	○	○	○	○		
	強風注意報	解	解	解	解	解	解	解	解	解	○	○	○	○	○	○	○	○	○	○	○	○	○	○	○	○	○	○	○	○	○	○	○	○		
	波浪注意報	解	解	解	解	解	解	解	解	解	○	○	○	○	○	○	○	○	○	○	○	○	○	○	○	○	○	○	○	○	○	○	○	○		
8/ 18 00:05	大雨注意報																																			
	雷注意報	○	○	○	○	○	○	○	○	○	○	○	○	○	○	○	○	○	○	○	○	○	○	○	○	○	○	○	○	○	○	○	○	○		
	強風注意報																																			
	波浪注意報																																			
8/ 18 04:07	雷注意報	解	解	解	解	解	解	解	解	解	○	○	○	○	○	○	○	○	○	○	○	○	○	○	○	○	○	○	○	○	○	○	○			
8/ 18 16:09	雷注意報	●	●	●	●	●	●	●	●	●	●	●	●	●	●	●	●	●	●	●	●	○	○	○	○	○	○	○	○	○	○	○	○			
8/ 19 04:11	雷注意報	○	○	○	○	○	○	○	○	○	○	○	○	○	○	○	○	○	○	○	○	○	○	○	○	○	○	○	○	○	○	○	○	○		
8/ 20 03:57	雷注意報	○	○	○	○	○	○	○	○	○	○	○	○	○	○	○	○	○	○	○	○	○	○	○	○	○	○	○	○	○	○	○	○	○		
8/ 20 10:08	雷注意報	解	解	解	解	解	解	解	解	解	○	○	○	○	○	○	○	○	○	○	○	○	○	○	○	○	○	○	○	○	○	○	○	○		
8/ 20 23:20	雷注意報	●	●	●	●	●	●	●	●	●	●	●	●	●	●	●	●	●	●	●	●	●	●	●	●	●	●	●	●	●	●	●	●	●		
8/ 21 04:00	雷注意報	○	○	○	○	○	○	○	○	○	○	○	○	○	○	○	○	○	○	○	○	○	○	○	○	○	○	○	○	○	○	○	○	○		
8/ 21 18:29	波浪注意報	○	○																																	
	雷注意報	解	解	解	解	解	解	解	解	解	○	○	○	○	○	○	○	○	○	○	○	○	○	○	○	○	○	○	○	○	○	○	○	○		
8/ 22 18:20	波浪注意報	○	○																																	
8/ 23 15:53	波浪注意報	○	○																																	
8/ 24 15:29	強風注意報	●	●	●	●	●	●	●	●	●	●	●	●	●	●	●	●	●	●	●	●	●	●	●	●	●	●	●	●	●	●	●	●	●		
	波浪注意報	○	○																																	
8/ 25 04:04	波浪警報	●	●								●	●	●	●	●	●	●	●	●	●	●	●	●	●	●	●	●	●	●	●	●	●	●	●		
	大雨注意報	●	●	●	●	●	●	●	●	●	●	●	●	●	●	●	●	●	●	●	●	●	●	●	●	●	●	●	●	●	●	●	●	●	●	
	雷注意報	○	○	○	○	○	○	○	○	○	○	○	○	○	○	○	○	○	○	○	○	○	○	○	○	○	○	○	○	○	○	○	○	○	○	
	強風注意報	○	○	○	○	○	○	○	○	○	○	○	○	○	○	○	○	○	○	○	○	○	○	○	○	○	○	○	○	○	○	○	○	○	○	○
8/ 25 10:55	洪水注意報	●	●	●	●	●	●	●	●	●		●	●	●	●	●	●	●	●	●	●	●	●	●	●	●	●	●	●	●	●	●	●	●		
	大雨警報																																			
	洪水警報																																			
	波浪警報	○	○									○	○	○	○	○	○	○	○	○	○	○	○	○	○	○	○	○	○	○	○	○	○	○	○	
8/ 25 16:05	大雨注意報	○	○	○	○	○	○	○	○	○	○	○	○	○	○	○	○	○	○	○	○	○	○	○	○	○	○	○	○	○	○	○	○	○	○	
	雷注意報	○	○	○	○	○	○	○	○	○	○	○	○	○	○	○	○	○	○	○	○	○	○	○	○	○	○	○	○	○	○	○	○	○	○	
	強風注意報	○	○	○	○	○	○	○	○	○	○	○	○	○	○	○	○	○	○	○	○	○	○	○	○	○	○	○	○	○	○	○	○	○	○	○
	洪水注意報	○	○	○	○	○	○	○	○	○	○	○	○	○	○	○	○	○	○	○	○	○	○	○	○	○	○	○	○	○	○	○	○	○	○	○
8/ 25 22:19	大雨警報																																			
	大雨注意報	解	解	解	解	解	解		解	解	解	解	解	解	解	解	解	解	解	解	解	解	解	解	解	解	○	○	○	○	○	○	○	○		
	雷注意報	○	○	○	○	○	○	○	○	○	○	○	○	○	○	○	○	○	○	○	○	○	○	○	○	○	○	○	○	○	○	○	○	○	○	○
	強風注意報	○	○	○	○	○	○	○	○	○	○	○	○	○	○	○	○	○	○	○	○	○	○	○	○	○	○	○	○	○	○	○	○	○	○	○
8/ 26 00:43	波浪注意報	▼	▼								▼	▼	▼	▼	▼	▼	▼	▼	▼	▼	▼	▼	▼	▼	▼	▼	▼	▼	▼	▼	▼	▼	▼	▼	▼	
	洪水注意報	解	解	解	解	解	解		解	解	解	解	解	解	解	解	解	解	解	解	解	解	解	解	解	○	○	○	○	○	○	○	○	○	○	
	大雨注意報																																			
	雷注意報	○	○	○	○	○	○	○	○	○	○	○	○	○	○	○	○	○	○	○	○	○	○	○	○	○	○	○	○	○	○	○	○	○	○	○

土砂災害警戒情報発表状況

該当事項はありません

指定河川洪水予報発表状況

熊野川中流（日足区間）

（和歌山県東牟婁振興局新宮建設部・和歌山地方気象台 共同発表）

号数	発表日時	標 題
第1号	8/25 19:15	熊野川中流（日足区間）はん濫注意情報
第2号	8/26 00:50	熊野川中流（日足区間）はん濫注意情報解除

記録的短時間大雨情報発表状況

標 題	号数	発表日時	内 容
記録的短時間大雨情報	第1号	8/ 6 7:20	07時00分 日高町付近で約120ミリ

府県潮位情報発表状況

該当事項はありません

府県天候情報発表状況

該当事項はありません

竜巻注意情報発表状況

標 題	号数	発表日時
和歌山県竜巻注意情報	第1号	8/ 2 15:08
和歌山県竜巻注意情報	第1号	8/ 6 14:58
和歌山県竜巻注意情報	第2号	8/ 6 16:00
和歌山県竜巻注意情報	第1号	8/ 8 13:56
和歌山県竜巻注意情報	第2号	8/ 8 14:57
和歌山県竜巻注意情報	第1号	8/25 11:09
和歌山県竜巻注意情報	第2号	8/25 15:37
和歌山県竜巻注意情報	第1号	8/30 02:27
和歌山県竜巻注意情報	第2号	8/30 03:27
和歌山県竜巻注意情報	第3号	8/30 04:27
和歌山県竜巻注意情報	第4号	8/30 05:32
和歌山県竜巻注意情報	第5号	8/30 06:31

府県気象情報発表状況

標 題	号 数	発表日時
大雨と突風及び落雷に関する和歌山県気象情報	第1号	8/ 2 16:15
大雨と突風及び落雷に関する和歌山県気象情報	第2号	8/ 2 21:10
大雨に関する和歌山県気象情報	第1号	8/ 6 04:50
大雨に関する和歌山県気象情報	第2号	8/ 6 06:37
大雨に関する和歌山県気象情報	第3号	8/ 6 08:18
大雨と突風及び落雷に関する和歌山県気象情報	第1号	8/ 6 15:25
大雨と突風及び落雷に関する和歌山県気象情報	第2号	8/ 6 18:27
大雨と突風及び落雷に関する和歌山県気象情報	第1号	8/ 8 13:19
大雨と突風及び落雷に関する和歌山県気象情報	第2号	8/ 8 17:52
突風と落雷に関する和歌山県気象情報	第1号	8/12 11:00
突風と落雷に関する和歌山県気象情報	第2号	8/12 16:00
突風と落雷に関する和歌山県気象情報	第3号	8/13 05:13
大雨と突風及び落雷に関する和歌山県気象情報	第1号	8/16 05:00
大雨と突風及び落雷に関する和歌山県気象情報	第2号	8/16 16:19
大雨と突風及び落雷に関する和歌山県気象情報	第3号	8/17 06:17
大雨と突風及び落雷に関する和歌山県気象情報	第4号	8/17 11:35
大雨と突風及び落雷に関する和歌山県気象情報	第5号	8/17 16:39
大雨と突風及び落雷に関する和歌山県気象情報	第6号	8/17 21:57
大雨と突風及び落雷に関する和歌山県気象情報	第7号	8/18 00:38
平成27年 台風第15号に関する和歌山県気象情報	第1号	8/23 17:25
平成27年 台風第15号に関する和歌山県気象情報	第2号	8/24 06:20
平成27年 台風第15号に関する和歌山県気象情報	第3号	8/24 11:35
平成27年 台風第15号に関する和歌山県気象情報	第4号	8/24 17:33
平成27年 台風第15号に関する和歌山県気象情報	第5号	8/25 05:39
平成27年 台風第15号に関する和歌山県気象情報	第6号	8/25 06:14
平成27年 台風第15号に関する和歌山県気象情報	第7号	8/25 06:39
平成27年 台風第15号に関する和歌山県気象情報	第8号	8/25 11:45
平成27年 台風第15号に関する和歌山県気象情報	第9号	8/25 17:16
平成27年 台風第15号に関する和歌山県気象情報	第10号	8/25 22:35
平成27年 台風第15号に関する和歌山県気象情報	第11号	8/26 01:20
大雨に関する和歌山県気象情報	第1号	8/28 18:52
大雨に関する和歌山県気象情報	第2号	8/28 21:21
突風と落雷に関する和歌山県気象情報	第1号	8/31 16:44

高温注意情報発表状況

標 題	号数	発表日時
和歌山県高温注意情報	第1号	8/ 1 05:00
和歌山県高温注意情報	第1号	8/ 2 05:02
和歌山県高温注意情報	第1号	8/ 4 13:10
和歌山県高温注意情報	第1号	8/ 5 12:53
和歌山県高温注意情報	第1号	8/ 7 12:12
和歌山県高温注意情報	第1号	8/ 8 05:00
和歌山県高温注意情報	第1号	8/ 9 05:03
和歌山県高温注意情報	第1号	8/10 05:01
和歌山県高温注意情報	第1号	8/11 05:00

生物季節観測（和歌山地方気象台）

種 目	現象	発現月日	前年発現月日	平年発現月日
さるすべり	開花	8月10日	7月25日	7月24日
つくつくほうし	初鳴	8月15日	—	8月 8日

極値更新（和歌山地方気象台及び潮岬特別地域気象観測所共に3位まで）

該当事項はありません

検潮概報は、気象庁のホームページを参照願います。

<http://www.data.jma.go.jp/gmd/kaiyou/db/tide/gaikyo/index.php>