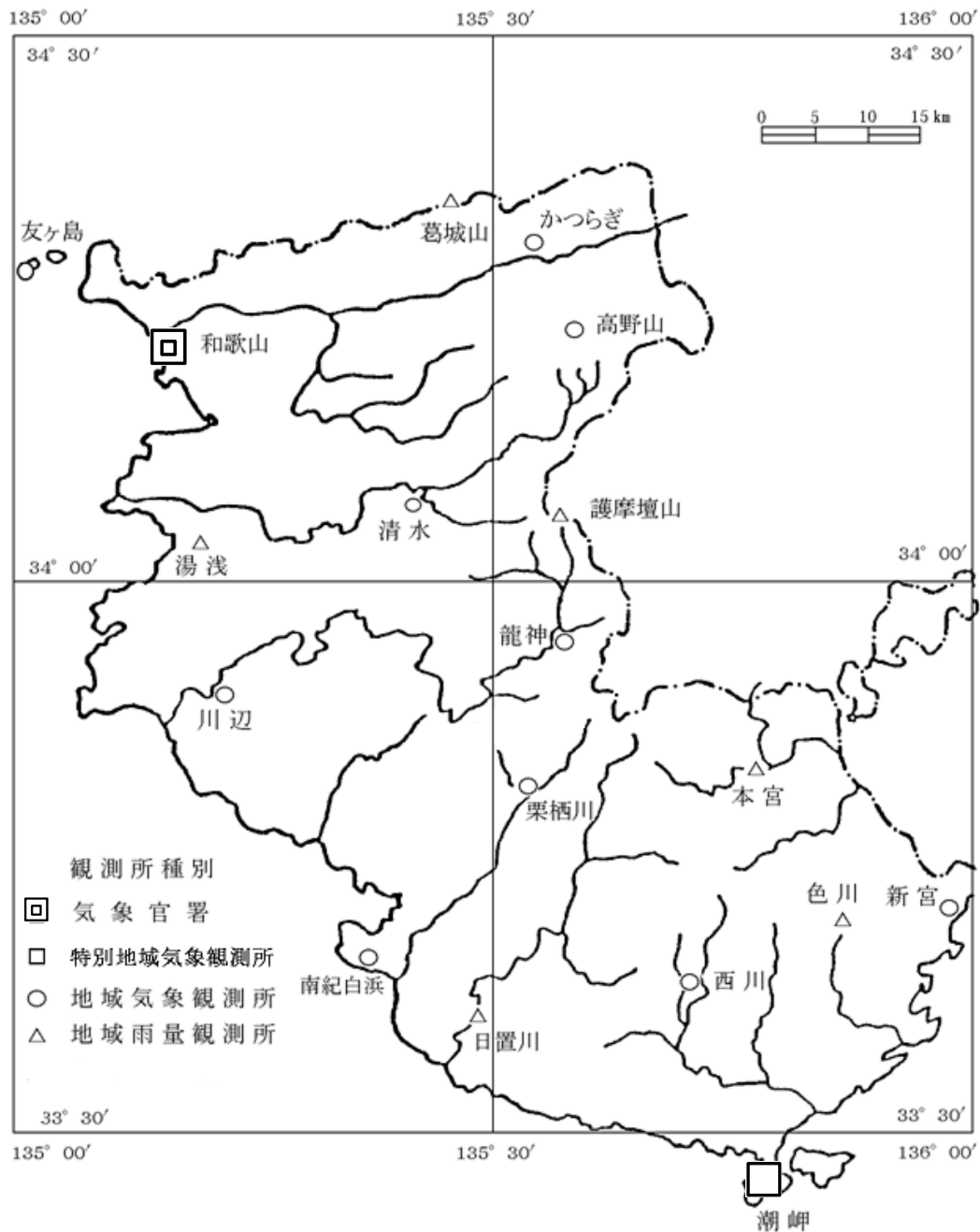


# 和歌山県の気象 2015年（平成27年）2月

## 観測所配置図



## 和歌山地方気象台

最新のデータはインターネットの気象庁ホームページでご覧下さい。  
アドレスは <http://www.jma.go.jp/jma/index.html> です。

## 資料の解説

和歌山地方気象台・潮岬特別地域気象観測所の月統計値表(1)

要素	最小単位	要素	最小単位	要素	最小単位
気圧	0.1hPa	気温	0.1℃	蒸気圧	0.1hPa
相対湿度	1%	風速	0.1m/s	風向	16方位
雲量 ※和歌山のみ	10分比	日照時間	0.1h	降水量	0.5mm

統計値の品質 ※Dは統計値	D	正常値（統計値を求める期間内の資料が全て揃っている場合）
	D)	準正常値（統計値を求める対象となる資料の一部が欠けているが、許容する資料数を満たす値）
	D]	資料不足値（統計値を求める対象となる資料が許容する資料数を満たさない値）
	×	欠測（統計値を求める期間内の観測結果が全て求められなかった場合）

地域気象観測所の月報

要素	最小単位	要素	最小単位	要素	最小単位
気温	0.1℃	風速	0.1m/s	日照時間	0.1h
		風向	16方位	降水量	0.5mm

統計値の品質は和歌山地方気象台、潮岬特別地域気象観測所の月統計値表と同じです

## 気象概況

2015年2月

和歌山県

期間中の天気は周期的に変化し、高気圧に覆われて晴れる日が多かった。

上旬 期間中の天気は周期的に変化した。

中旬 期間中は、高気圧に覆われて晴れた日が多かった。

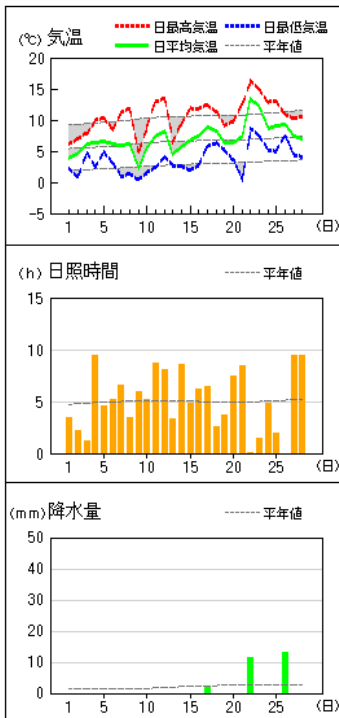
下旬 期間中の天気は周期的に変化した。

## 気候表

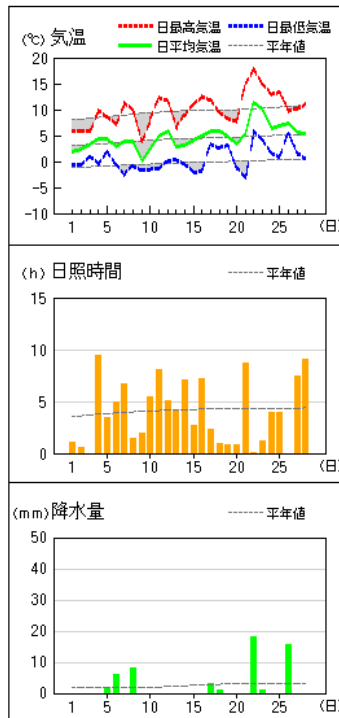
		気温 本年°C(平年差°C)階級		降水量 本年mm(平年比%)階級		日照時間 本年h(平年比%)階級	
和歌山	上旬	5.4 (-0.3)	平年並	0.0 (0)	かなり少ない	47.2 (96)	平年並
	中旬	7.0 (0.4)	平年並	2.5 (10)	少ない	60.0 (120)	多い
	下旬	9.3 (2.3)	高い	24.5 (113)	多い	35.5 (85)	少ない
	月	7.1 (0.7)	高い	27.0 (44)	少ない	142.7 (101)	平年並
潮岬	上旬	6.3 (-1.4)	低い	7.5 (30)	少ない	75.5 (115)	多い
	中旬	8.5 (-0.3)	平年並	6.5 (15)	かなり少ない	82.3 (133)	かなり多い
	下旬	11.3 (2.3)	高い	45.0 (127)	平年並	39.0 (78)	少ない
	月	8.5 (0.0)	平年並	59.0 (56)	少ない	196.8 (111)	多い

アメダス 気象経過図：2015年02月01日-2015年02月28日

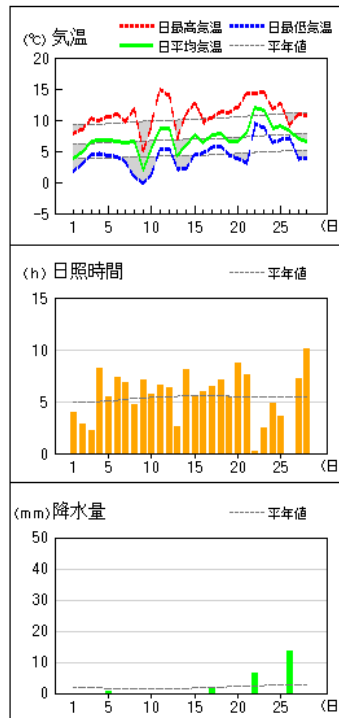
和歌山



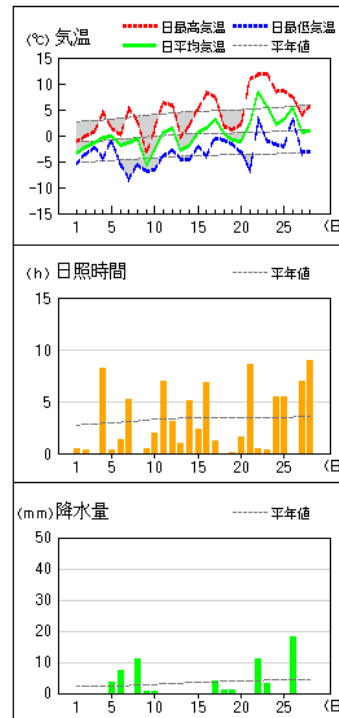
かつらぎ



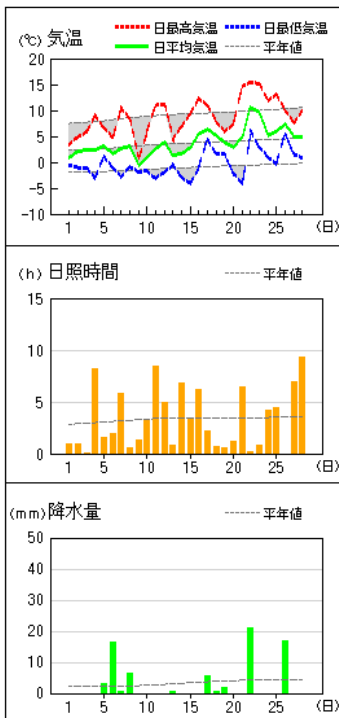
友ヶ島



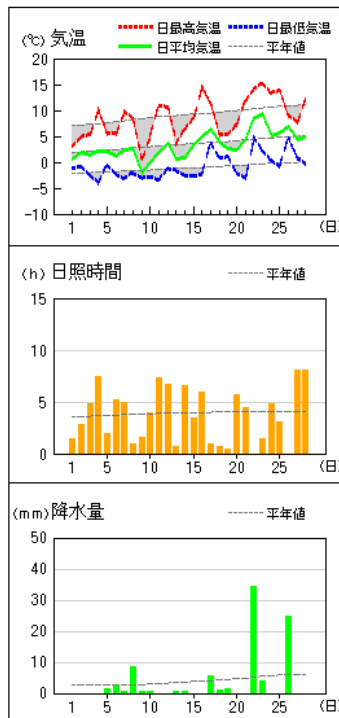
高野山



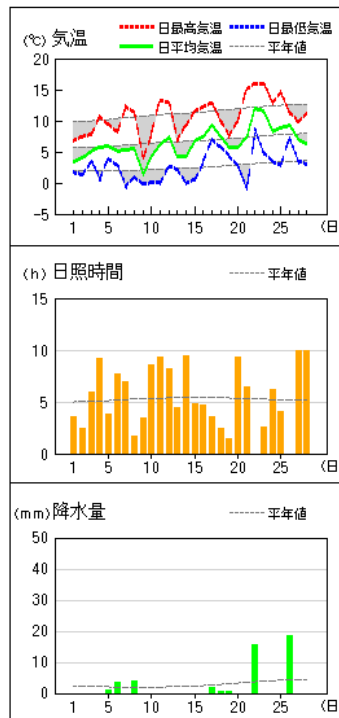
清水



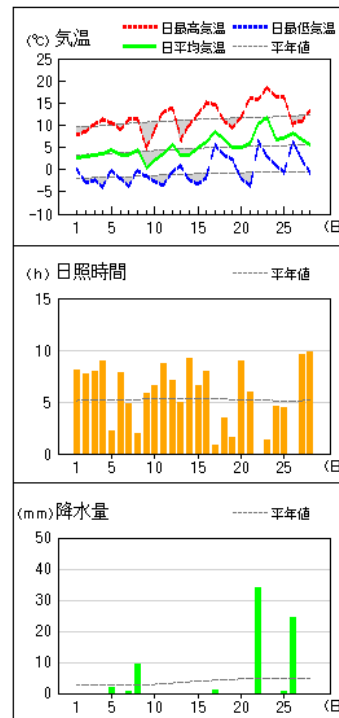
龍神



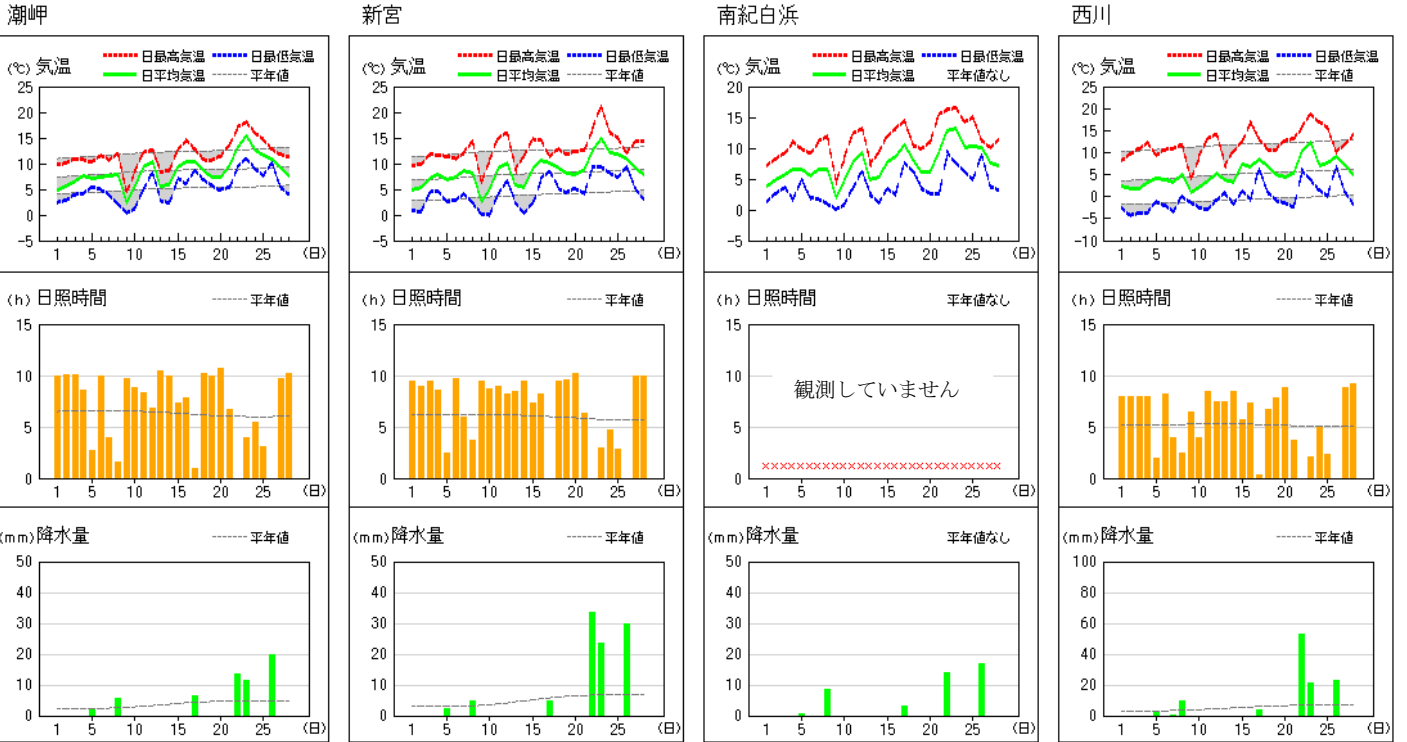
川辺



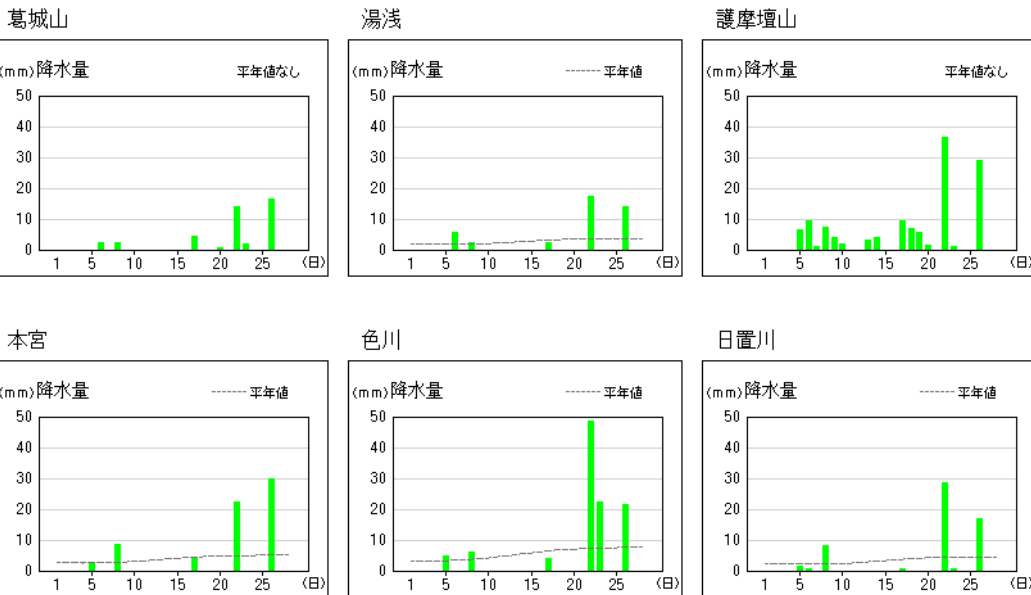
栗栖川



アメダス 気象経過図：2015年02月01日-2015年02月28日

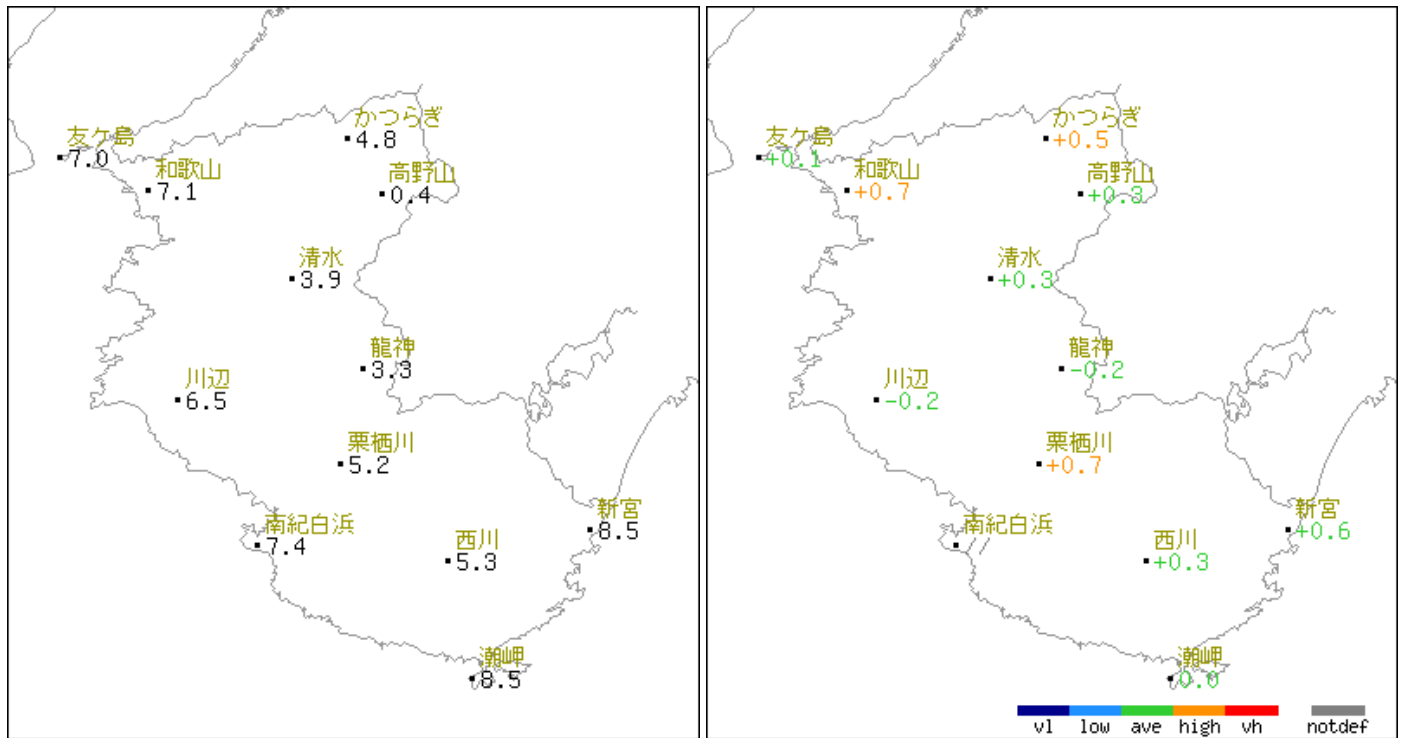


アメダス 気象経過図：2015年02月01日-2015年02月28日



# 2015年2月

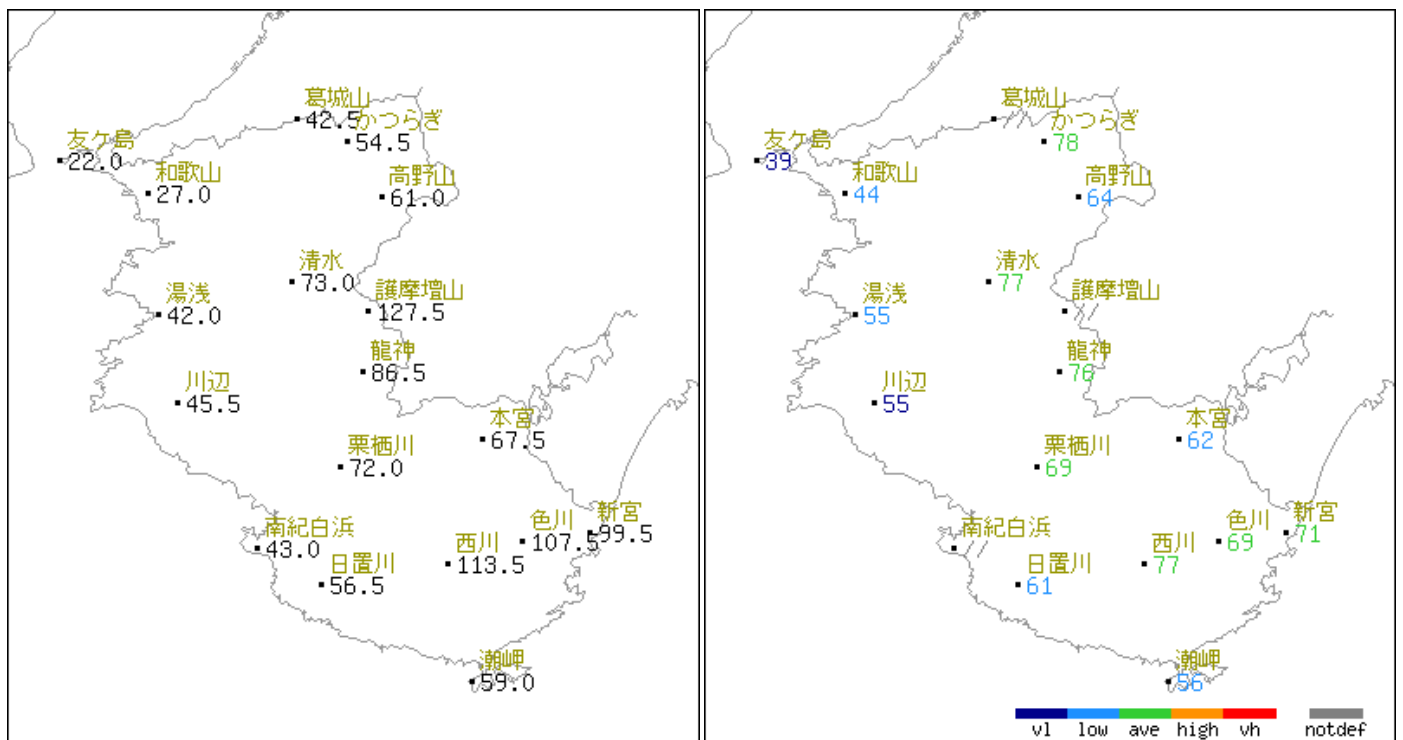
## 気温分布図（地域気象観測所）



平均気温 (°C)

平均気温平年差 (°C)

## 降水量分布図（地域気象観測所・地域雨量観測所）

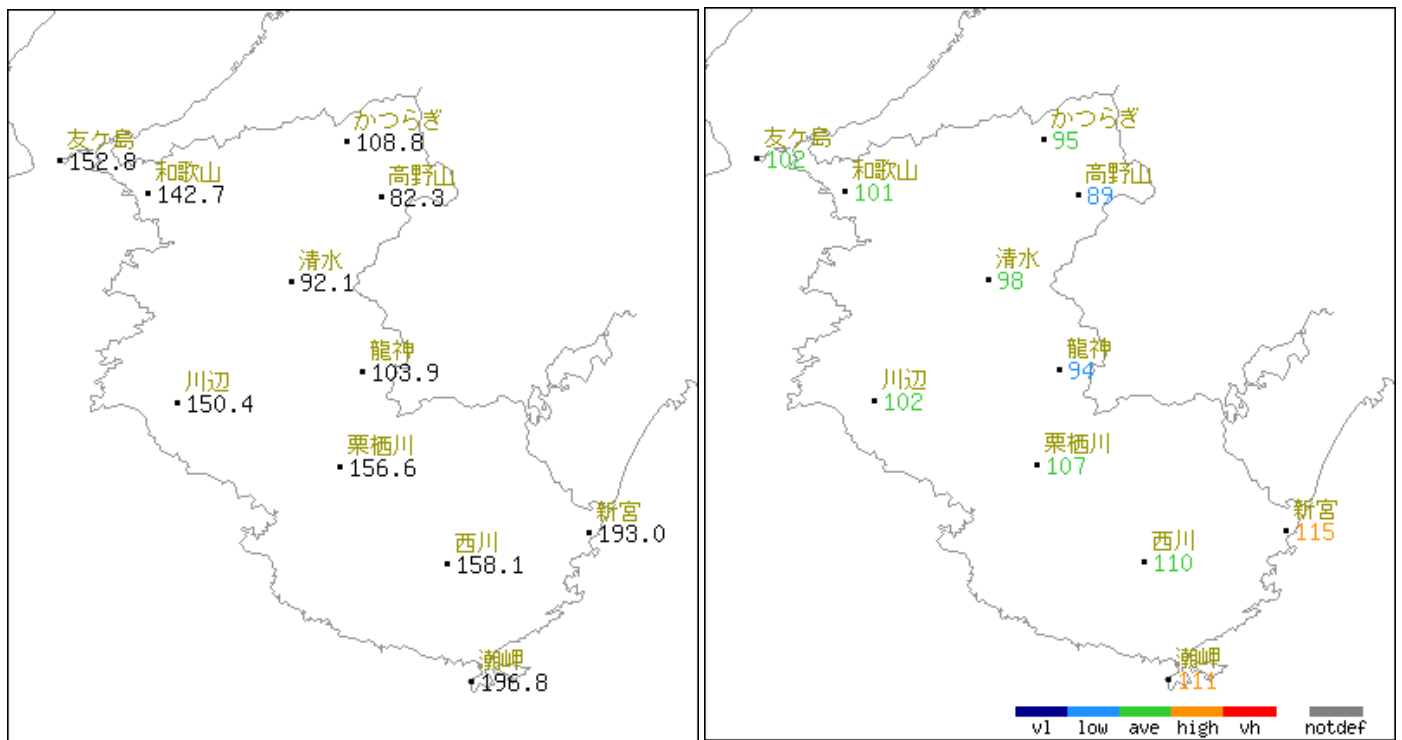


降水量 (mm)

降水量平年比 (%)

2015年2月

日照時間分布図(地域気象観測所)



日照時間 (h)

日照時間平年比 (%)





地上気象観測月統計値表 (1)

地点番号 47778 地点名 潮岬 (和歌山県) 気象官署名 和歌山地方気象台 2015年(平成27年)2月

Table with columns for Date, Air Pressure, Temperature, Humidity, Wind, Sunshine, Radiation, Precipitation, and other meteorological data. Rows include daily data from 1 to 28, and summary statistics for the month.

地域気象観測気温月報

和歌山県(65) 2015年2月  
単位:℃ 1/2頁

観測所名	かつらぎ			灰ヶ島			和歌山			高野山			清水			龍神			川辺			
	平均	最高	最低	平均	最高	最低	平均	最高	最低	平均	最高	最低	平均	最高	最低	平均	最高	最低	平均	最高	最低	
1	1.8	5.8	-0.5	3.9	7.8	1.7	2.2	6.1	2.2	-3.4	-1.2	-5.3	0.9	3.4	-0.6	0.6	3.1	-1.1	3.4	6.8	1.7	
2	2.5	5.8	-0.7	5.0	8.5	3.0	0.9	4.6	7.0	-2.2	-0.1	-3.5	2.1	4.9	-1.0	1.8	4.9	-0.9	4.0	7.4	1.4	
3	3.3	5.9	1.0	6.5	10.3	4.4	4.7	6.2	7.9	-1.3	0.8	-2.3	2.3	5.9	-1.2	1.5	5.4	-2.6	5.2	7.8	3.4	
4	4.4	9.9	-0.5	6.8	9.8	4.6	2.4	6.3	10.0	-0.3	4.6	-4.5	2.5	9.1	-3.2	2.1	10.3	-4.0	5.8	10.8	0.6	
5	4.3	8.6	1.9	6.7	10.5	4.3	4.8	6.6	10.3	-0.2	1.5	-1.1	3.2	6.7	1.1	2.1	5.7	-0.6	6.0	9.4	3.9	
6	2.9	7.2	-0.7	6.6	10.9	4.1	3.1	6.1	8.5	-1.9	0.2	-5.6	1.6	4.8	-1.0	1.2	5.5	-2.3	5.1	8.3	2.9	
7	3.8	11.4	-2.5	6.4	9.7	3.3	0.9	5.9	11.2	-1.3	5.4	-8.5	2.6	10.6	-2.9	2.3	9.9	-3.2	5.4	12.3	-0.6	
8	3.8	9.9	-0.8	6.6	11.8	0.9	1.3	6.1	11.8	-0.6	2.7	-5.7	3.1	8.4	-0.8	2.7	8.4	-2.0	5.5	11.4	0.9	
9	0.2	3.9	-1.7	2.0	5.1	-0.1	0.5	2.2	4.9	-5.7	-3.2	-6.8	-0.5	1.0	-1.9	-2.0	0.6	-3.0	1.3	4.1	-0.2	
10	2.5	8.1	-1.5	5.3	9.2	1.2	1.5	5.6	8.9	-2.9	1.4	-6.7	1.0	5.9	-1.6	0.0	5.1	-2.8	4.3	7.9	0.1	
11	4.9	12.4	-1.3	8.6	14.9	5.3	2.4	7.3	13.0	0.6	6.4	-3.9	2.7	11.0	-3.1	1.9	11.0	-3.4	6.1	13.3	0.0	
12	5.8	11.7	0.1	8.6	14.0	5.3	4.0	8.2	13.4	1.5	5.9	-2.9	3.8	11.1	-1.9	3.7	10.7	-1.2	7.5	12.9	2.7	
13	2.9	6.6	0.4	4.2	6.9	2.1	4.5	6.4	6.4	-2.8	-0.4	-4.5	1.5	4.4	-0.4	0.6	3.5	-1.5	4.2	6.8	2.1	
14	3.1	9.0	-0.5	5.9	11.0	2.1	2.6	5.7	9.3	-1.8	1.9	-4.5	1.7	6.9	-2.9	0.8	6.4	-2.6	4.2	9.2	0.0	
15	4.2	11.1	-2.1	7.7	12.7	4.5	2.0	6.7	11.9	0.7	5.1	-2.2	3.0	9.5	-4.1	3.5	8.6	-2.6	6.7	11.5	0.5	
16	4.8	12.6	-1.9	6.4	9.7	4.6	2.7	7.5	11.7	1.4	8.3	-4.0	5.3	12.4	-1.0	4.9	14.7	-2.3	7.5	12.2	3.4	
17	5.9	11.8	3.4	7.7	10.4	5.6	5.8	8.8	12.4	3.1	7.5	-0.5	6.3	11.0	4.3	6.3	11.3	3.6	9.3	12.8	6.9	
18	5.8	9.4	2.6	7.8	11.3	5.8	6.3	8.2	11.3	0.5	1.8	-0.8	5.2	7.7	1.6	3.8	5.4	0.8	7.4	9.9	5.8	
19	5.0	8.3	3.2	6.6	11.2	4.3	5.1	6.4	9.0	-0.8	1.1	-1.7	3.8	5.9	1.6	2.7	5.3	1.1	5.7	7.5	4.3	
20	3.5	7.7	-1.1	6.5	12.0	3.9	3.6	6.3	9.7	-1.1	2.1	-3.2	3.0	7.3	-2.1	2.3	7.2	-2.0	5.7	10.0	2.8	
21	5.4	15.1	-3.2	8.1	14.2	3.1	0.5	7.5	12.6	2.4	10.9	-6.6	5.0	14.7	-4.2	4.5	12.0	-3.1	7.4	15.1	-0.8	
22	11.5	17.8	6.0	11.9	14.2	9.4	8.7	13.4	16.4	8.5	11.8	3.3	10.7	15.5	6.1	8.5	14.2	4.9	11.9	16.0	8.7	
23	10.2	14.9	4.1	11.5	14.5	8.8	7.5	12.2	14.9	5.6	11.8	-1.0	9.6	15.1	2.9	9.5	15.2	2.2	11.6	16.0	4.9	
24	6.4	13.0	1.6	8.6	11.8	6.4	5.2	8.7	12.9	2.1	8.5	-1.7	5.2	12.0	1.0	5.2	13.3	0.3	8.2	13.0	3.4	
25	6.8	13.4	0.8	9.0	12.7	6.8	4.9	9.1	13.1	3.1	8.6	-2.1	6.0	13.2	-0.4	5.6	14.0	-0.8	8.9	14.6	2.9	
26	7.5	9.9	5.5	8.3	9.2	7.1	7.5	9.3	11.0	5.5	7.5	3.1	7.5	10.0	5.5	7.0	9.1	4.6	9.2	11.4	7.1	
27	5.6	10.1	1.6	7.0	10.9	3.9	4.4	7.5	10.3	0.6	4.0	-3.2	4.9	7.6	1.5	4.3	7.7	0.9	7.0	9.8	3.5	
28	5.3	11.1	0.6	6.6	10.7	3.8	4.1	7.0	10.6	0.8	5.8	-3.1	5.0	10.2	0.7	5.0	12.6	-0.4	6.4	11.4	3.0	
29																						
30																						
31																						
月極値		17.8	-3.2		14.9	-0.1			16.4	0.5		-8.5		15.5	-4.2		15.2	-4.0		16.0	-0.8	
起日		22	21		11	9		22	22	21	23	7		22	21		23	4		23	21	
上旬平均	3.0	7.7	-0.6	5.6	9.4	2.7	2.2	5.4	8.7	-2.0	1.2	-5.0	1.9	6.1	-1.3	1.2	5.9	-2.2	4.6	8.6	1.4	
中旬平均	4.6	10.1	0.3	7.0	11.4	4.4	3.7	7.0	10.8	0.1	4.0	-2.8	3.6	8.7	-0.8	3.1	8.4	-1.0	6.4	10.6	2.9	
下旬平均	7.3	13.2	2.1	8.9	12.3	6.2	5.4	9.3	12.7	3.6	8.6	-1.4	6.7	12.3	1.6	6.2	12.3	1.1	8.8	13.4	4.1	
月平均	4.8	10.1	0.5	7.0	10.9	4.3	3.7	7.1	10.6	0.4	4.3	-3.2	3.9	8.8	-0.3	3.3	8.6	-0.9	6.5	10.7	2.7	
0°C未満日数	0	0	14	0	0	1	0	0	0	14	4	26	1	0	18	1	0	20	0	0	3	
25°C以上日数	0	0	0	0	0	0	0	0	0	0	0	0	0	0	0	0	0	0	0	0	0	
30°C以上日数	0	0	0	0	0	0	0	0	0	0	0	0	0	0	0	0	0	0	0	0	0	
35°C以上日数	0	0	0	0	0	0	0	0	0	0	0	0	0	0	0	0	0	0	0	0	0	
積算気温	22			23				26		0			11			0			24			

# 地域気象観測気温月報

和歌山県 (65) 2015年2月  
 単位: °C 2/2頁

観測所名	栗栖川			新宮			南紀白浜			西川			潮岬		
	平均	最高	最低	平均	最高	最低	平均	最高	最低	平均	最高	最低	平均	最高	最低
日付															
1	2.8	7.8	0.2	4.8	9.6	0.8	3.8	7.2	1.4	2.3	8.2	-2.6	5.0	9.8	2.5
2	2.9	8.5	-2.9	5.3	9.9	0.7	4.8	8.3	2.7	1.9	9.7	-4.3	5.7	10.1	2.8
3	3.2	10.3	-2.4	7.1	11.8	4.5	5.8	9.2	3.6	1.9	10.9	-3.6	6.7	10.9	4.0
4	3.5	11.4	-4.0	7.8	11.7	4.7	6.6	11.1	1.6	3.3	12.4	-3.7	7.7	10.8	4.2
5	4.3	10.6	-0.1	6.8	11.4	2.6	6.6	9.9	4.8	4.1	9.4	-1.0	7.2	10.3	5.4
6	3.4	9.1	-2.1	7.3	11.0	3.0	5.5	9.2	2.0	3.8	10.7	-2.1	7.3	11.6	5.0
7	3.4	11.5	-3.8	8.6	12.1	4.2	6.6	11.1	1.7	3.3	10.8	-3.5	7.6	10.7	3.9
8	4.4	11.4	-0.2	8.2	14.3	2.4	6.6	11.9	1.0	4.9	11.7	0.0	7.9	12.0	2.1
9	0.5	4.9	-1.5	2.7	6.5	0.1	1.9	4.7	0.1	0.8	4.2	-1.3	2.3	4.6	0.5
10	2.2	8.8	-2.7	4.9	10.7	0.0	4.7	8.5	0.7	2.0	9.1	-2.5	5.3	8.4	1.2
11	3.5	13.0	-3.5	9.2	15.0	4.1	7.8	12.3	3.5	3.7	13.2	-2.9	9.5	12.2	4.9
12	5.7	13.9	-0.5	10.1	15.9	6.6	9.2	13.2	6.2	5.3	14.2	-0.7	10.4	12.7	8.1
13	3.4	6.8	0.9	5.8	8.8	2.4	4.9	7.5	2.5	4.0	7.0	0.9	5.7	8.3	2.9
14	3.2	9.9	-2.2	5.5	11.3	0.4	5.3	9.2	1.2	3.4	10.3	-1.7	6.0	8.7	2.3
15	5.0	12.7	-3.2	9.1	14.8	2.3	7.9	12.0	3.4	7.4	12.5	1.3	9.4	12.9	7.1
16	6.2	15.2	-1.7	10.6	14.6	7.1	8.6	13.2	2.4	6.8	17.1	-0.8	10.4	14.6	6.1
17	8.4	14.6	5.5	10.1	11.5	8.5	10.5	14.4	7.6	8.6	13.0	6.2	10.3	12.8	8.7
18	6.7	11.0	3.4	9.2	12.8	5.2	8.0	10.6	6.2	6.7	10.7	0.9	8.7	10.8	6.8
19	4.9	9.4	2.3	8.2	11.8	4.3	6.2	9.8	3.4	4.9	10.7	-0.8	7.4	10.6	5.8
20	5.1	11.7	-1.9	7.9	12.4	5.2	6.2	11.0	2.7	5.3	12.7	-1.4	7.5	11.5	4.8
21	5.8	16.1	-3.7	9.0	12.7	4.2	9.4	15.5	2.6	5.3	13.2	-2.4	9.7	13.6	5.5
22	10.2	15.7	6.4	12.4	16.7	9.5	12.9	16.3	9.4	10.3	15.8	6.1	13.1	17.1	9.5
23	11.6	18.4	2.9	15.0	21.1	9.4	13.2	16.5	7.6	12.4	18.7	3.8	15.4	18.1	11.0
24	6.7	16.4	1.0	12.2	16.1	8.2	10.1	14.3	6.2	7.1	16.9	1.4	12.6	16.0	9.0
25	7.0	16.4	-0.8	11.9	14.9	7.3	10.3	15.1	4.8	7.6	15.8	0.0	11.6	14.7	7.6
26	8.3	10.3	6.1	10.9	12.1	9.4	10.2	11.4	8.9	9.0	10.2	6.7	11.0	12.8	10.1
27	6.7	11.0	2.2	9.1	14.3	5.0	7.6	10.1	3.8	7.1	12.0	1.0	9.2	11.8	5.3
28	5.6	13.5	-1.0	8.0	14.4	2.8	7.1	11.5	3.2	4.9	14.2	-2.0	7.7	11.2	3.9
29															
30															
31															
月極値		18.4	-4.0		21.1	0.0		16.5	0.1		18.7	-4.3		18.1	0.5
起日		23	4		23	10		23	9		23	2		23	9
上旬平均	3.1	9.4	-1.9	6.4	10.9	2.3	5.3	9.1	2.0	2.8	9.7	-2.5	6.3	9.9	3.2
中旬平均	5.2	11.8	-0.1	8.6	12.9	4.6	7.5	11.3	3.9	5.5	12.1	0.1	8.5	11.5	5.8
下旬平均	7.7	14.7	1.6	11.1	15.3	7.0	10.1	13.8	5.8	8.0	14.6	1.8	11.3	14.4	7.7
月平均	5.2	11.8	-0.3	8.5	12.9	4.5	7.4	11.3	3.8	5.3	12.0	-0.3	8.5	11.8	5.4
0°C未満日数	0	0	18	0	0	0	0	0	0	0	0	17	0	0	0
25°C以上日数	0	0	0	0	0	0	0	0	0	0	0	0	0	0	0
30°C以上日数	0	0	0	0	0	0	0	0	0	0	0	0	0	0	0
35°C以上日数	0	0	0	0	0	0	0	0	0	0	0	0	0	0	0
積算気温	22			93			67			23			95		

地域気象観測風向・風速月報

和歌山県(65) 2015年2月  
単位:(m/s) 1/3頁

観測所名	かつらぎ				友ヶ島				和歌山				高野山				清水										
	平均	最大	最大瞬間	最大瞬間風向	平均	最大	最大瞬間	最大瞬間風向	平均	最大	最大瞬間	最大瞬間風向	平均	最大	最大瞬間	最大瞬間風向	平均	最大	最大瞬間	最大瞬間風向							
1	1.4	4.6	N	9.0	N	8.0	N	13.5	N	NW	4.8	7.5	N	12.0	N	N	1.3	2.5	WNW	1.4	3.4	WNW	8.9	WSW	W		
2	1.1	4.0	N	8.8	N	8.5	NNW	13.2	N	NW	4.2	8.9	N	14.4	NNW	N	1.1	2.3	WNW	1.4	3.8	NW	8.5	NW	NNW		
3	1.1	3.7	NNE	6.5	NNE	7.4	N	12.0	N	WNW	4.6	6.9	N	10.3	NNW	N	1.1	2.2	NW	1.0	3.0	S	6.9	SSE	NW		
4	1.6	3.2	SSE	5.8	E	4.7	N	8.0	N	WNW	2.3	4.7	N	6.9	NW	ENE	0.5	1.7	WNW	0.7	3.2	NW	5.7	NW	SE		
5	1.5	3.6	NE	6.4	WSW	8.7	NW	13.3	NW	NW	4.2	8.7	NNW	14.2	NNW	NW	0.7	2.4	WNW	1.0	3.8	WNW	7.8	WNW	NNW		
6	1.4	4.0	N	8.3	NNE	7.2	NW	14.9	NW	NW	4.4	7.7	NW	11.8	NNW	NNW	0.9	2.2	WNW	1.1	5.3	WNW	11.1	NW	E		
7	1.8	3.6	NE	4.6	NE	3.6	SE	5.8	SSE	E	3.0	5.6	ENE	7.9	ENE	ENE	0.6	1.5	SSE	0.7	2.6	S	4.9	ESE	S		
8	2.2	3.8	WSW	11.0	WSW	14.1	WNW	22.7	WNW	NW	6.0	15.5	NW	24.3	NW	WNW	1.2	3.7	WNW	1.3	6.9	NW	12.4	NW	NNW		
9	2.0	3.1	WSW	9.4	WSW	11.4	NW	18.5	WNW	WNW	7.4	10.6	NW	17.1	NW	NW	1.9	3.5	WNW	2.3	4.3	WSW	10.0	W	WSW		
10	1.7	3.4	W	9.0	W	9.0	WNW	14.6	WNW	WNW	5.8	9.0	W	14.1	W	W	1.5	3.1	NW	1.3	4.3	NW	10.5	W	W		
11	1.6	3.8	SW	7.9	WSW	7.4	S	9.4	S	S	3.1	6.4	SW	8.6	SW	ENE	0.9	2.6	W	0.8	4.1	NW	7.0	NW	WSW		
12	1.7	3.6	WSW	8.2	SW	7.7	NW	14.5	WNW	NW	4.1	9.2	NW	13.8	NW	ENE	1.0	2.6	WNW	1.0	4.6	NW	8.8	WSW	NW		
13	1.9	4.3	W	9.7	WSW	9.8	NW	16.6	NW	NW	5.6	8.8	WNW	14.5	WNW	NW	2.0	3.8	WNW	1.0	5.1	NW	10.0	W	W		
14	1.6	2.9	W	8.2	WSW	7.1	NW	11.9	WNW	NW	3.9	6.7	WNW	10.8	WNW	NW	1.4	2.6	WNW	1.8	6.4	WNW	11.4	NW	NNW		
15	1.3	3.9	SW	8.6	SW	6.4	NW	12.0	N	NW	3.7	7.6	NNE	11.3	NNE	NNE	1.3	2.7	WNW	1.5	6.0	WNW	11.3	WNW	NNW		
16	1.9	4.3	NNE	6.2	SE	6.4	N	10.9	N	NE	2.8	5.7	NNE	8.2	NNE	NE	0.8	1.9	NNW	1.0	3.6	WNW	6.3	WNW	ESE		
17	1.6	3.9	NE	6.0	NNE	7.8	NE	11.7	WNW	NE	2.7	6.2	NW	10.7	NW	NNE	0.7	2.4	NW	0.7	4.3	WNW	7.5	NW	SSE		
18	1.7	4.4	WSW	10.4	W	16.5	NW	23.6	NW	NW	5.9	10.4	WNW	17.2	WNW	WNW	1.1	2.7	WNW	1.8	4.1	WNW	11.0	W	W		
19	1.5	4.3	N	9.0	NNW	6.6	NW	15.5	NW	NW	5.1	8.4	NNW	13.3	NW	NNW	1.5	2.7	WNW	2.0	5.1	W	10.8	NW	W		
20	1.8	6.1	N	10.8	NE	8.2	NNW	16.0	NNW	NE	5.3	10.0	N	15.1	N	N	1.4	3.1	WNW	1.3	5.0	S	11.7	W	NNW		
21	1.9	4.0	N	8.1	WSW	10.5	S	12.0	S	NE	3.4	6.6	SW	9.9	SW	ENE	1.0	2.6	SSE	0.7	4.7	W	8.6	W	SE		
22	1.4	3.4	SW	8.5	WSW	11.6	NE	21.6	S	SSE	5.7	11.2	SSW	18.2	SSW	S	1.9	4.4	SE	1.4	4.3	SE	11.1	ESE	WNW		
23	1.4	3.4	N	9.0	SW	8.4	NW	13.2	WNW	NW	2.8	6.3	NW	10.7	NW	NNW	0.8	2.2	NW	1.0	4.6	WNW	8.3	WNW	NNW		
24	1.7	3.5	N	5.1	WSW	4.2	NW	7.5	WNW	NW	2.4	4.8	WSW	6.6	WSW	ENE	0.6	1.6	NW	0.7	3.8	WNW	6.4	WNW	NNW		
25	2.1	3.7	NNE	5.5	SSE	5.2	NE	7.7	ENE	NE	2.4	4.5	N	6.8	NNE	N	0.6	1.5	NW	0.7	4.1	WNW	7.3	W	NNW		
26	1.8	3.9	NNE	6.3	SW	9.6	E	15.8	NW	NW	2.7	7.4	WNW	11.4	WNW	ENE	0.9	2.6	ESE	0.5	3.7	NW	7.1	NW	SE		
27	2.1	7.2	N	12.9	NNW	4.0	N	13.6	NNW	NW	5.8	10.1	NW	14.7	NW	NNW	1.9	3.0	WNW	2.8	7.8	NW	13.8	NW	NW		
28	2.2	6.2	NNE	9.7	NE	8.7	N	14.0	N	NNW	4.2	8.7	N	12.0	NNW	N	1.4	4.5	E	1.8	6.8	WNW	12.2	WNW	NNW		
29																											
30																											
31																											
月最大	7.2	N	12.9	NNW	19.1	SSE	23.6	NW	24.3	NW	15.5	NW	24.3	NW	4.5	E	11.7	SE	7.8	NW	13.8	NW					
起日	27		27		22		18		8		8		8		28		22		27		27						
上旬平均	1.6				3.8				NW	4.7					N	1.1			WNW	1.2						W	
中旬平均	1.7				4.0				NW	4.2					NW	1.2			WNW	1.4						W	
下旬平均	1.8				4.1				NW	3.7					N	1.1			SE	1.2						NNW	
月平均	1.7				3.9				NW	4.2					NW	1.1			WNW	1.3						NNW	
10m/s以上 日数	0				5							6								0							
15m/s以上 日数	0				2						1									0							
20m/s以上 日数	0				0						0									0							
30m/s以上 日数	0				0						0									0							

地域気象観測風向・風速月報

和歌山県(65) 2015年2月  
単位:(m/s) 2/3頁

観測所名	龍神				川辺				栗栖川				新宮				南紀白浜							
	平均	最大	最大瞬間	最大瞬間風向	平均	最大	最大瞬間	最大瞬間風向	平均	最大	最大瞬間	最大瞬間風向	平均	最大	最大瞬間	最大瞬間風向	平均	最大	最大瞬間	最大瞬間風向				
1	1.8	4.1	W	NW	3.6	5.7	N	NNE	2.3	4.6	N	WNW	2.5	5.9	WNW	13.9	WNW	8.2	11.4	NNW	16.5	N	NNW	
2	1.9	4.1	WNW	W	3.3	6.1	N	NNE	1.8	5.3	NE	ENE	3.3	6.6	NW	14.6	WNW	8.1	10.6	NNW	14.9	NNW	NNW	
3	1.2	3.9	W	WSW	3.4	6.2	NNW	N	1.8	6.2	NE	ENE	4.1	6.4	NW	11.5	NW	7.4	10.7	NNW	14.9	NNW	NNW	
4	1.3	4.7	ENE	ENE	1.8	4.6	WNW	N	0.9	4.1	SSW	SSW	3.2	6.3	NW	11.3	NW	3.3	5.8	NNW	8.2	NNW	N	
5	0.8	2.9	N	WNW	2.8	7.8	NW	NW	0.9	3.7	WNW	W	2.2	5.3	NW	7.5	NW	4.9	8.9	NNW	13.9	NNW	NNW	
6	1.1	3.4	W	W	3.4	7.1	NNW	NNW	1.8	4.3	WNW	WNW	3.1	6.9	NNW	14.3	NW	5.9	10.2	NNW	14.4	NNW	NNW	
7	1.3	5.2	ENE	NE	1.5	3.2	E	ESE	0.9	3.2	SSW	SSW	3.1	5.7	NW	9.4	NW	2.3	4.5	ENE	6.2	E	NE	
8	1.5	3.9	NW	NNW	3.2	9.2	NW	NW	1.3	4.6	WNW	WNW	3.6	8.9	NW	18.4	NW	5.1	13.5	NNW	20.1	NNW	NNW	
9	1.6	4.2	ENE	NNE	5.5	8.5	NW	NW	2.4	4.4	WNW	W	2.7	8.4	NW	15.0	WNW	9.1	12.0	NNW	19.0	NNW	NNW	
10	1.1	3.4	W	WSW	4.1	7.9	WNW	WNW	1.7	4.6	WNW	WNW	2.3	5.5	WSW	11.7	SW	6.5	9.4	NNW	14.4	WNW	NW	
11	1.2	4.1	ENE	E	1.6	4.5	W	WSW	1.2	5.2	SSW	SSW	3.4	8.6	SW	12.4	SSW	2.6	4.3	ENE	7.7	NNE	NNE	
12	1.5	5.8	E	E	2.2	5.9	NNW	NW	1.1	4.1	WNW	W	2.8	5.5	SW	10.3	WNW	3.0	8.5	NNW	13.4	NNW	NNW	
13	1.6	3.0	N	ESE	4.6	8.2	NW	WNW	2.2	5.5	WNW	WNW	3.2	6.3	N	16.1	NW	8.7	12.4	NNW	17.5	NNW	NNW	
14	1.2	3.8	NE	NNW	3.3	8.0	WNW	WNW	1.6	4.7	WNW	WNW	1.8	5.1	NW	11.9	NW	5.3	10.6	NW	15.9	NW	NNW	
15	1.2	3.4	NE	NE	3.3	6.3	NW	NW	1.7	4.7	WNW	NNE	2.4	6.0	NNW	12.0	NW	6.0	10.0	NNW	14.9	NNW	NNW	
16	0.9	4.0	ENE	ESE	2.5	7.4	WNW	N	1.2	4.4	SSW	SSW	2.7	6.5	NW	12.4	NNW	4.0	7.6	NW	10.3	NW	NNW	
17	1.3	3.2	WNW	WNW	2.3	5.2	N	NW	1.0	3.2	WNW	WNW	2.0	4.3	N	8.2	NNE	4.1	7.9	NNW	11.3	NNW	NNW	
18	1.2	3.0	NW	N	4.6	8.2	NW	WNW	1.8	5.1	WNW	W	3.7	7.1	NW	15.8	NNE	8.2	11.4	NW	15.9	NNW	NNW	
19	1.3	3.7	WNW	NNW	3.9	6.7	NW	NW	1.8	4.7	N	N	3.4	8.7	NW	18.0	NW	7.6	10.5	NNW	16.5	NNW	NNW	
20	1.5	4.0	WSW	WNW	3.5	6.7	N	NNE	2.1	5.6	NNE	NNE	5.1	8.4	NW	15.5	NW	6.7	9.8	NNW	13.9	NNW	NNW	
21	1.3	3.2	ENE	NE	2.0	5.6	S	ESE	1.0	3.9	SSW	SSW	2.2	4.2	NW	6.8	ENE	3.8	8.4	SSE	11.8	SE	NE	
22	1.1	6.2	ENE	ENE	4.5	8.0	SSE	ESE	1.0	5.7	SSW	SSW	1.5	5.7	SW	12.1	SW	4.5	8.2	SSE	13.9	S	SSE	
23	1.0	4.7	ENE	ENE	1.9	4.2	NNW	SW	1.1	4.0	N	W	2.3	7.5	SW	13.5	SW	3.6	7.7	NW	10.8	NNW	NW	
24	1.5	4.6	ENE	NNE	2.0	4.0	NNW	NNW	0.9	3.1	WNW	W	2.3	6.1	NW	9.2	NW	3.4	6.8	NW	9.3	NW	NW	
25	1.0	4.2	E	ENE	1.6	3.4	WNW	NNW	0.9	4.2	SSW	SSW	2.2	5.2	NW	7.6	NW	2.4	5.1	NNW	7.2	WNW	NNW	
26	0.9	2.4	WNW	ENE	1.4	4.8	NW	NW	0.6	2.1	NNE	N	2.7	5.9	NW	8.8	NW	3.7	8.1	NW	11.3	NW	NE	
27	2.0	4.2	WNW	N	4.4	8.4	NW	NW	2.4	5.9	NNE	WNW	2.3	4.7	NNE	13.1	W	8.7	12.0	NW	17.5	NNW	NNW	
28	1.3	3.7	W	W	2.9	7.0	WNW	WNW	1.3	3.5	SSW	SSW	2.5	5.8	NW	10.5	NW	3.9	8.8	NNW	12.9	NNW	NNW	
29																								
30																								
31																								
月最大	6.2	13.9	ENE	ENE	9.2	17.7	NW	WNW	6.2	14.6	NE	WNW	8.9	18.4	NW	18.4	NW	13.5	20.1	NNW	20.1	NNW	NNW	
起日	22	22			8	13			3	13			8	8				8	8		8			
上旬平均	1.4			WNW	3.3			NNW	1.6				3.0		NW			6.1					NNW	
中旬平均	1.3			WNW	3.2			NNW	1.6				3.1		NW			5.6					NNW	
下旬平均	1.3			NW	2.6			NNW	1.2				2.3		NNE			4.3					NNW	
月平均	1.3			WNW	3.0			NNW	1.5				2.8		N			5.4					NNW	
10m/s以上 日数	0				0				0				0											
15m/s以上 日数	0				0				0				0											
20m/s以上 日数	0				0				0				0											
30m/s以上 日数	0				0				0				0											

## 地域気象観測風向・風速月報

観測所名	西川					潮岬							
	平均	最大	最大風向	最大瞬間	最大瞬間風向	平均	最大	最大風向	最大瞬間	最大瞬間風向			
日付													
1	1.8	4.6	NNE	10.4	NE	3.8	6.9	WNW	12.2	NNW	WNW	WNW	
2	1.1	4.3	NNE	7.6	NE	3.7	6.6	NNW	11.6	NNW	NNW	NNW	
3	1.0	5.0	NNE	8.5	NNE	3.6	5.8	WNW	9.3	N	WNW	WNW	
4	0.5	3.7	SSW	6.3	SSW	3.5	8.0	W	12.1	W	W	W	
5	0.6	3.6	NE	6.8	WSW	3.3	7.6	WNW	13.1	WNW	NW	NW	
6	1.7	4.5	NNE	10.5	NE	3.7	8.0	WNW	13.5	WNW	WNW	WNW	
7	0.6	3.1	SSW	5.9	S	2.4	4.2	N	7.5	N	NNE	NNE	
8	1.3	4.3	N	9.3	N	5.3	10.8	W	17.9	NNW	NNE	NNE	
9	2.2	5.0	NNW	13.6	NNW	7.2	11.6	WNW	19.6	NNW	NNW	NNW	
10	1.6	3.7	NNE	11.8	NE	6.6	11.4	W	17.1	W	WNW	WNW	
11	0.8	4.4	SSW	10.6	S	4.5	9.7	W	14.1	WSW	W	W	
12	1.0	4.0	SSW	9.9	S	4.3	8.4	W	13.0	W	W	W	
13	2.8	5.3	N	16.5	N	7.7	11.5	WNW	20.8	WNW	NW	NW	
14	1.6	4.2	N	10.1	W	6.9	13.8	W	18.6	W	WNW	WNW	
15	2.0	4.8	WNW	11.5	NW	5.6	9.5	WNW	15.6	WNW	WNW	WNW	
16	0.6	2.7	S	5.6	SSW	3.2	8.1	W	10.5	W	W	W	
17	0.7	3.2	NNE	5.1	NNE	3.5	7.3	NE	11.9	NE	NE	NE	
18	1.9	4.5	NNE	13.8	NW	7.1	11.2	WNW	20.3	WNW	WNW	WNW	
19	2.0	6.5	NE	15.6	NE	5.7	8.8	WNW	15.8	WNW	WNW	WNW	
20	1.4	4.1	NE	8.7	NE	3.6	6.1	WNW	11.7	NNW	NNE	NNE	
21	0.6	3.5	SSW	8.3	SW	4.2	6.6	ESE	9.9	E	NE	NE	
22	0.7	3.9	S	13.1	SW	5.1	10.1	SSW	20.5	SW	NE	NE	
23	0.9	3.7	S	9.4	SSW	5.0	10.1	W	18.6	SSW	W	W	
24	0.6	3.2	S	6.2	SSW	2.7	7.1	W	9.9	W	N	N	
25	0.6	3.4	SW	6.3	SW	2.5	4.7	ESE	6.5	SE	E	E	
26	0.6	1.8	NNE	5.8	NNE	5.1	8.4	ENE	13.3	NE	NE	NE	
27	1.9	4.6	NW	14.9	WSW	6.0	9.5	WNW	18.4	NNW	WNW	WNW	
28	1.0	4.0	SW	7.3	SW	2.9	6.7	NNW	9.5	NW	N	N	
29													
30													
31													
月最大		6.5	NE	16.5	N		13.8	W	20.8	WNW			
起日		19		13			14		13				
上旬平均	1.2				NNE	4.3						WNW	
中旬平均	1.5				NNE	5.2						WNW	
下旬平均	0.9				SSW	4.2						NE	
月平均	1.2				NNE	4.6						WNW	
10m/s以上日数							8						
15m/s以上日数							0						
20m/s以上日数							0						
30m/s以上日数							0						

和歌山県(65) 2015年2月  
単位:mm 1/2頁

地域気象観測降水量月報

観測所名	葛城山	かつらぎ	友ヶ島	和歌山	高野山	湯浅	清水	護摩壇山	龍神	川辺	本宮	栗栖川	新宮	南紀白浜	西川	色川
1	0.0	0.0	0.0	0.0	0.0	0.0	0.0	0.0	0.0	0.0	0.0	0.0	0.0	0.0	0.0	0.0
2	0.0	0.0	0.0	0.0	0.0	0.0	0.0	0.0	0.0	0.0	0.0	0.0	0.0	0.0	0.0	0.0
3	0.0	0.0	0.0	0.0	0.0	0.0	0.0	0.0	0.0	0.0	0.0	0.0	0.0	0.0	0.0	0.0
4	0.0	0.0	0.0	0.0	0.0	0.0	0.0	0.0	0.0	0.0	0.0	0.0	0.0	0.0	0.0	0.0
5	0.0	2.0	0.5	0.0	3.5	0.0	3.0	6.5	1.5	1.0	2.5	2.0	2.5	0.5	2.0	5.0
6	2.5	6.0	0.0	0.0	7.5	5.5	16.5	9.5	2.5	3.5	0.0	0.0	0.0	0.0	0.0	0.0
7	0.0	0.0	0.0	0.0	0.0	0.0	0.5	1.0	0.5	0.0	0.0	0.5	0.0	0.0	0.5	0.0
8	2.5	8.0	0.0	0.0	11.0	2.5	6.5	7.5	8.5	4.0	8.5	9.5	5.0	8.5	9.5	6.0
9	0.0	0.0	0.0	0.0	0.5	0.0	0.0	4.0	0.5	0.0	0.0	0.0	0.0	0.0	0.0	0.0
10	0.0	0.0	0.0	0.0	0.5	0.0	0.0	2.0	0.5	0.0	0.0	0.0	0.0	0.0	0.0	0.0
11	0.0	0.0	0.0	0.0	0.0	0.0	0.0	0.0	0.0	0.0	0.0	0.0	0.0	0.0	0.0	0.0
12	0.0	0.0	0.0	0.0	0.0	0.0	0.0	0.0	0.0	0.0	0.0	0.0	0.0	0.0	0.0	0.0
13	0.0	0.0	0.0	0.0	0.0	0.0	0.5	3.0	0.5	0.0	0.0	0.0	0.0	0.0	0.0	0.0
14	0.0	0.0	0.0	0.0	0.0	0.0	0.0	4.0	0.5	0.0	0.0	0.0	0.0	0.0	0.0	0.0
15	0.0	0.0	0.0	0.0	0.0	0.0	0.0	0.0	0.0	0.0	0.0	0.0	0.0	0.0	0.0	0.0
16	0.0	0.0	0.0	0.0	0.0	0.0	0.0	0.0	0.0	0.0	0.0	0.0	0.0	0.0	0.0	0.0
17	4.5	3.0	1.5	2.5	4.0	2.5	5.5	9.5	5.5	2.0	4.0	1.0	5.0	3.0	4.0	4.0
18	0.0	1.0	0.0	0.0	1.0	0.0	0.5	7.0	1.0	0.5	0.0	0.0	0.0	0.0	0.0	0.0
19	0.0	0.0	0.0	0.0	1.0	0.0	2.0	5.5	1.5	0.5	0.0	0.0	0.0	0.0	0.0	0.0
20	0.5	0.0	0.0	0.0	0.0	0.0	0.0	1.5	0.0	0.0	0.0	0.0	0.0	0.0	0.0	0.0
21	0.0	0.0	0.0	0.0	0.0	0.0	0.0	0.0	0.0	0.0	0.0	0.0	0.0	0.0	0.0	0.0
22	14.0	18.0	6.5	11.5	11.0	17.5	21.0	36.5	34.5	15.5	22.5	34.0	33.5	14.0	53.0	48.5
23	2.0	1.0	0.0	0.0	3.0	0.0	0.0	1.0	4.0	0.0	0.0	0.0	23.5	0.0	21.5	22.5
24	0.0	0.0	0.0	0.0	0.0	0.0	0.0	0.0	0.0	0.0	0.0	0.0	0.0	0.0	0.0	0.0
25	0.0	0.0	0.0	0.0	0.0	0.0	0.0	0.0	0.0	0.0	0.0	0.5	0.0	0.0	0.0	0.0
26	16.5	15.5	13.5	13.0	18.0	14.0	17.0	29.0	25.0	18.5	30.0	24.5	30.0	17.0	23.0	21.5
27	0.0	0.0	0.0	0.0	0.0	0.0	0.0	0.0	0.0	0.0	0.0	0.0	0.0	0.0	0.0	0.0
28	0.0	0.0	0.0	0.0	0.0	0.0	0.0	0.0	0.0	0.0	0.0	0.0	0.0	0.0	0.0	0.0
29																
30																
31																
最大日降水量	16.5	18.0	13.5	13.0	18.0	17.5	21.0	36.5	34.5	18.5	30.0	34.0	33.5	17.0	53.0	48.5
起日	26	22	26	26	26	22	22	22	22	26	26	22	22	26	22	22
最大1時間降水量	9.5	13.0	4.0	8.5	6.5	6.0	8.0	11.5	13.0	4.0	4.0	10.0	16.5	5.0	19.0	18.5
起日 時分	22 22:53	22 23:40	26 13:23	22 22:33	23 00:21	22 22:13	22 22:16	22 23:02	23 00:19	26 08:13	26 14:10	22 20:24	23 02:15	22 19:18	23 01:51	23 02:05
最大10分間降水量	2.5	4.5	1.0	2.5	2.5	2.0	2.0	3.0	4.0	2.0	2.0	2.0	5.0	2.5	7.0	7.0
起日 時分	22 22:43	22 23:19	26 13:11	22 22:20	22 23:34	22 22:51	22 21:29	22 22:23	22 23:29	8 07:27	22 23:44	22 20:25	23 02:02	8 08:15	23 01:10	23 01:24
上旬合計	5.0	16.0	0.5	0.0	23.0	8.0	26.5	30.5	14.0	8.5	11.0	12.0	7.5	9.0	12.0	11.0
中旬合計	5.0	4.0	1.5	2.5	6.0	2.5	8.5	30.5	9.0	3.0	4.0	1.0	5.0	3.0	4.0	4.0
下旬合計	32.5	34.5	20.0	24.5	32.0	31.5	38.0	66.5	63.5	34.0	52.5	59.0	87.0	31.0	97.5	92.5
月合計	42.5	54.5	22.0	27.0	61.0	42.0	73.0	127.5	86.5	45.5	67.5	72.0	99.5	43.0	113.5	107.5
1mm以上日数	6	8	3	3	9	5	7	15	9	6	5	5	6	4	6	6
10mm以上日数	2	2	1	2	3	2	3	2	2	2	2	2	3	2	3	3
30mm以上日数	0	0	0	0	0	0	0	1	1	0	1	1	2	0	1	1
50mm以上日数	0	0	0	0	0	0	0	0	0	0	0	0	0	0	0	0
70mm以上日数	0	0	0	0	0	0	0	0	0	0	0	0	0	0	0	0
100mm以上日数	0	0	0	0	0	0	0	0	0	0	0	0	0	0	0	0

## 地域気象観測降水量月報

観測所名	日置川	潮岬
日付		
1	0.0	0.0
2	0.0	0.0
3	0.0	0.0
4	0.0	0.0
5	1.5	2.0
6	0.5	0.0
7	0.0	0.0
8	8.0	5.5
9	0.0	0.0
10	0.0	0.0
11	0.0	0.0
12	0.0	0.0
13	0.0	0.0
14	0.0	0.0
15	0.0	0.0
16	0.0	0.0
17	0.5	6.5
18	0.0	0.0
19	0.0	0.0
20	0.0	0.0
21	0.0	0.0
22	28.5	13.5
23	0.5	11.5
24	0.0	0.0
25	0.0	0.0
26	17.0	20.0
27	0.0	0.0
28	0.0	0.0
29		
30		
31		
最大日降水量	28.5	20.0
起日	22	26
最大1時間降水量	13.0	11.5
起日 時分	22 19:03	23 03:35
最大10分間降水量	4.0	8.0
起日 時分	22 18:45	23 02:56
上旬合計	10.0	7.5
中旬合計	0.5	6.5
下旬合計	46.0	45.0
月合計	56.5	59.0
1mm以上日数	4	6
10mm以上日数	2	3
30mm以上日数	0	0
50mm以上日数	0	0
70mm以上日数	0	0
100mm以上日数	0	0



和歌山県(65) 2015年2月  
単位:h 1/1頁

## 地域気象観測日照時間月報

観測所名 日付	かつらぎ	友ヶ島	和歌山	高野山	清水	龍神	川辺	栗栖川	新宮	西川	潮岬
1	1.1	3.9	3.5	0.4	0.9	1.5	3.6	8.1	9.4	8.0	9.9
2	0.6	2.8	2.2	0.3	0.9	2.8	2.5	7.7	8.9	7.9	10.1
3	0.0	2.2	1.2	0.0	0.1	4.8	5.9	8.0	9.5	8.0	10.1
4	9.5	8.2	9.4	8.2	8.2	7.4	9.2	8.9	8.6	8.0	8.6
5	3.4	5.5	4.6	0.3	1.6	2.0	3.8	2.2	2.4	1.9	2.7
6	4.9	7.3	5.2	1.3	2.0	5.2	7.7	7.8	9.7	8.2	10.0
7	6.7	6.8	6.6	5.2	5.8	4.9	6.9	4.8	5.9	3.9	4.0
8	1.5	4.7	3.4	0.0	0.6	1.0	1.7	1.9	3.7	2.4	1.6
9	2.0	7.1	5.9	0.4	1.3	1.6	3.5	5.8	9.4	6.5	9.7
10	5.4	5.7	5.2	1.9	3.2	4.0	8.6	6.6	8.7	4.0	8.8
11	8.1	6.6	8.7	7.0	8.4	7.3	9.3	8.7	9.0	8.4	8.3
12	5.1	6.3	8.1	3.1	4.9	6.7	8.2	7.1	8.2	7.4	6.8
13	4.2	2.6	3.3	0.9	0.8	0.7	4.4	4.9	8.5	7.4	10.4
14	7.1	8.1	8.6	5.1	6.8	6.6	9.5	9.2	9.5	8.4	9.9
15	2.7	5.6	4.8	2.3	3.3	3.5	4.8	6.6	7.3	5.7	7.3
16	7.2	5.9	6.2	6.8	6.2	6.0	4.7	7.9	8.2	7.3	7.8
17	2.3	6.4	6.5	1.2	2.2	1.0	3.6	0.8	0.0	0.3	0.9
18	1.0	7.1	2.6	0.0	0.7	0.7	2.4	3.4	9.5	6.7	10.2
19	0.8	5.4	3.7	0.1	0.6	0.5	1.4	1.6	9.6	7.8	10.0
20	0.8	8.7	7.5	1.6	1.2	5.7	9.3	9.0	10.2	8.8	10.7
21	8.7	7.6	8.4	8.6	6.5	4.4	6.5	5.9	6.3	3.7	6.7
22	0.1	0.2	0.1	0.4	0.2	0.0	0.0	0.0	0.0	0.0	0.0
23	1.2	2.4	1.5	0.3	0.8	1.5	2.6	1.3	3.0	2.1	3.9
24	3.9	4.8	4.8	5.5	4.2	4.8	6.2	4.6	4.7	5.0	5.4
25	4.0	3.6	1.9	5.5	4.4	3.1	4.1	4.4	2.8	2.3	3.1
26	0.0	0.0	0.0	0.0	0.0	0.0	0.0	0.0	0.0	0.0	0.0
27	7.4	7.2	9.4	6.9	7.0	8.1	10.0	9.6	10.0	8.8	9.7
28	9.1	10.1	9.4	9.0	9.3	8.1	10.0	9.8	10.0	9.2	10.2
29											
30											
31											
旬合計 上旬	35.1	54.2	47.2	18.0	24.6	35.2	53.4	61.8	76.2	58.8	75.5
旬合計 中旬	39.3	62.7	60.0	28.1	35.1	38.7	57.6	59.2	80.0	68.2	82.3
旬合計 下旬	34.4	35.9	35.5	36.2	32.4	30.0	39.4	35.6	36.8	31.1	39.0
月合計	108.8	152.8	142.7	82.3	92.1	103.9	150.4	156.6	193.0	158.1	196.8
0.1時間未満日数	2	1	1	4	1	2	2	2	3	2	2



発表時刻	警報・注意報	和歌山市	海南市	橋本市	紀の川市	岩出市	紀美野町	かつらぎ町	九度山町	高野町	有田市	御坊市	湯浅町	広川町	有田川町	美浜町	日高町	由良町	印南町	みなべ町	日高川町	田辺市	白浜町	上富田町	すさみ町	新宮市	那智勝浦町	太地町	古座川町	北山村	串本町	
2/17 15:50	強風注意報 波浪注意報	●	●	●	●	●	●	●	●	●	●	●	●	●	●	●	●	●	●	●	●	●	●	●	●	●	●	●	●	●	●	●
2/18 04:45	強風注意報 波浪注意報 乾燥注意報	○	○	○	○	○	○	○	○	○	○	○	○	○	○	○	○	○	○	○	○	○	○	○	○	○	○	○	○	○	○	○
2/19 04:00	強風注意報 波浪注意報 乾燥注意報	○	○	○	○	○	○	○	○	○	○	○	○	○	○	○	○	○	○	○	○	○	○	○	○	○	○	○	○	○	○	○
2/19 16:17	強風注意報 波浪注意報 乾燥注意報	○	○	○	○	○	○	○	○	○	○	○	○	○	○	○	○	○	○	○	○	○	○	○	○	○	○	○	○	○	○	○
2/20 15:53	強風注意報 波浪注意報 乾燥注意報	解	解	解	解	解	解	解	解	解	解	解	解	解	解	解	解	解	解	解	解	解	解	解	解	解	解	解	解	解	解	解
2/21 21:15	強風注意報 波浪注意報 乾燥注意報	●	●	●	●	●	●	●	●	●	●	●	●	●	●	●	●	●	●	●	●	●	●	●	●	●	●	●	●	●	●	●
2/22 16:00	雷注意報 強風注意報 波浪注意報	●	●	●	●	●	●	●	●	●	●	●	●	●	●	●	●	●	●	●	●	●	●	●	●	●	●	●	●	●	●	●
2/23 04:05	雷注意報 強風注意報 波浪注意報	解	解	解	解	解	解	解	解	解	解	解	解	解	解	解	解	解	解	解	解	解	解	解	解	解	解	解	解	解	解	解
2/23 09:47	波浪注意報																						解	解	解	解	解	解	解			解
2/24 03:56	乾燥注意報																						●	●	●	●	●	●	●	●	●	●
2/25 03:26	乾燥注意報	●	●	●	●	●	●	●	●	●	●	●	●	●	●	●	●	●	●	●	●	●	○	○	○	○	○	○	○	○	○	○
2/25 16:25	乾燥注意報	解	解	解	解	解	解	解	解	解	解	解	解	解	解	解	解	解	解	解	解	解	解	解	解	解	解	解	解	解	解	解
2/26 04:41	雷注意報 強風注意報 波浪注意報	●	●	●	●	●	●	●	●	●	●	●	●	●	●	●	●	●	●	●	●	●	●	●	●	●	●	●	●	●	●	●
2/26 16:07	雷注意報 強風注意報 波浪注意報	解	解	解	解	解	解	解	解	解	解	解	解	解	解	解	解	解	解	解	解	解	解	解	解	解	解	解	解	解	解	解
2/27 04:00	強風注意報 波浪注意報	○	○	○	○	○	○	○	○	○	○	○	○	○	○	○	○	○	○	○	○	○	○	○	○	○	○	○	○	○	○	○
2/27 15:53	強風注意報 波浪注意報	○	○	○	○	○	○	○	○	○	○	○	○	○	○	○	○	○	○	○	○	○	○	○	○	○	○	○	○	○	○	○
2/28 03:52	強風注意報 波浪注意報 乾燥注意報	解	解	解	解	解	解	解	解	解	解	解	解	解	解	解	解	解	解	解	解	解	解	解	解	解	解	解	解	解	解	解
2/28 20:20	乾燥注意報	●	●	●	●	●	●	●	●	●	●	●	●	●	●	●	●	●	●	●	●	●	●	●	●	●	●	●	●	●	●	●

### 土砂災害警戒情報発表状況

該当事項はありません

### 指定河川洪水予報発表状況

該当事項はありません

### 記録的短時間大雨情報発表状況

該当事項はありません

### 府県潮位情報発表状況

該等事項はありません

## 府県天候情報発表状況

該等事項はありません

## 竜巻注意情報発表状況

該等事項はありません

## 府県気象情報発表状況

情報の種類	号数	発表日時
雪に関する和歌山県気象情報	第1号	2/ 5 16:15
雪に関する和歌山県気象情報	第2号	2/ 6 05:36

## 生物季節観測（和歌山地方気象台）

種目	現象	発現月日	前年発現月日	平年発現月日
ツバキ	開花	2月16日	3月25日	2月 4日
スミレ	開花	2月20日	3月25日	3月18日
ウメ	開花	2月20日	2月14日	2月12日
タンポポ	開花	2月24日	3月 7日	3月 5日

## 極値更新（和歌山地方気象台及び潮岬特別地域気象観測所共に3位まで）

該当事項はありません

検潮概報の掲載は終了しましたので、今後は気象庁のホームページを参照願います。

<http://www.data.jma.go.jp/gmd/kaiyou/db/tide/gaikyo/index.php>