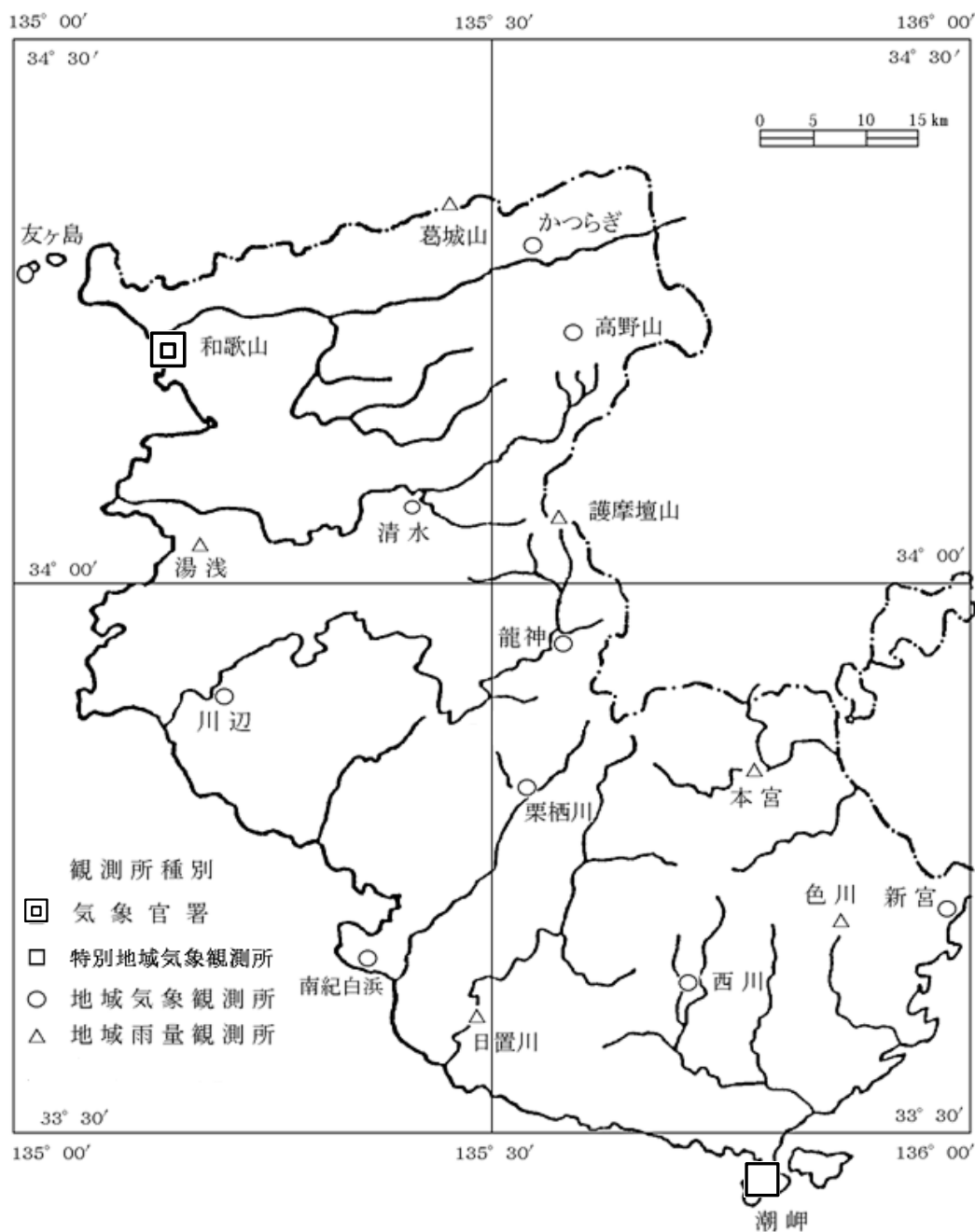


和歌山県の気象 2014年（平成26年）11月

観測所配置図



和歌山地方気象台

最新のデータはインターネットの気象庁ホームページでご覧下さい。
アドレスは <http://www.jma.go.jp/jma/index.html> です。

資料の解説

和歌山地方気象台・潮岬特別地域気象観測所の月統計値表(1)

要素	最小単位	要素	最小単位	要素	最小単位
気圧	0.1hPa	気温	0.1℃	蒸気圧	0.1hPa
相対湿度	1%	風速	0.1m/s	風向	16方位
雲量 ※和歌山のみ	10分比	日照時間	0.1h	降水量	0.5mm

統計値の品質 ※Dは統計値	D	正常値（統計値を求める期間内の資料が全て揃っている場合）
	D)	準正常値（統計値を求める対象となる資料の一部が欠けているが、許容する資料数を満たす値）
	D]	資料不足値（統計値を求める対象となる資料が許容する資料数を満たさない値）
	×	欠測（統計値を求める期間内の観測結果が全て求められなかった場合）

地域気象観測所の月報

要素	最小単位	要素	最小単位	要素	最小単位
気温	0.1℃	風速	0.1m/s	日照時間	0.1h
		風向	16方位	降水量	0.5mm

統計値の品質は和歌山地方気象台、潮岬特別地域気象観測所の月統計値表と同じです

気 象 概 況

2014年11月

和歌山県

期間中は、高気圧と低気圧や前線が交互に通過したため天気は周期的に変化した。

気温については、中旬は寒気の影響で低く、下旬は暖かい空気の影響でかなり高くなるなど変動が大きかった。

29日の早朝に寒冷前線の影響で田辺市では突風により屋根瓦の落下やめくれ・ビニールハウスの一部破損などの被害が発生した。

上旬 期間中は前線の影響で曇りや雨の日が多かった。特に1日はまとまった雨となった。

中旬 期間中は高気圧に覆われて晴れた日が多かったが、気圧の谷や寒冷前線の影響で弱い雨が降る日があった。

また、寒気が入る日が続き気温の低い日が続いた。

下旬 高気圧と低気圧や前線が交互に通過したため、天気は周期的に変化した。

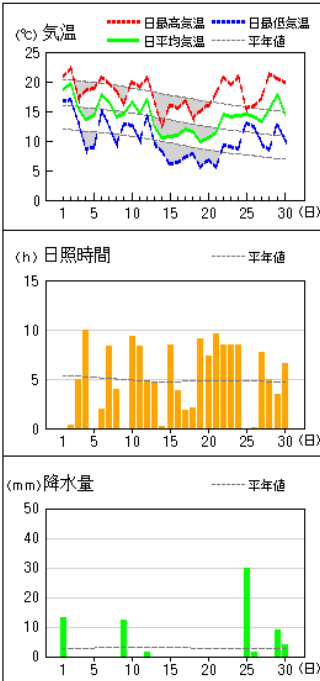
25日は低気圧が通過した影響で田辺・西牟婁で激しい雨となった。

気 候 表

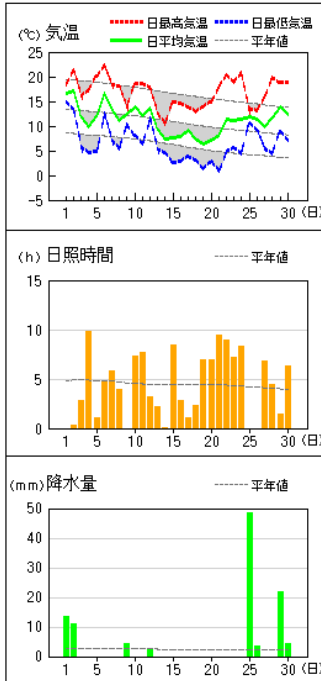
		気 温		降 水 量		日 照 時 間	
		本年℃(平年差℃) 階級		本年mm(平年比%) 階級		本年h(平年比%) 階級	
和 歌 山	上旬	16.1 (0.6)	平年並	25.5 (109)	平年並	38.7 (75)	少ない
	中旬	12.0 (-1.4)	低い	1.5 (4)	少ない	50.4 (110)	多い
	下旬	14.4 (2.9)	かなり高い	44.5 (155)	多い	57.7 (121)	多い
	月	14.2 (0.7)	高い	71.5 (79)	平年並	146.8 (101)	平年並
潮 岬	上旬	17.8 (0.8)	平年並	55.5 (92)	平年並	48.1 (89)	平年並
	中旬	13.7 (-1.5)	低い	4.0 (9)	少ない	72.8 (139)	多い
	下旬	16.0 (2.4)	かなり高い	69.5 (132)	多い	53.3 (92)	平年並
	月	15.8 (0.5)	高い	129.0 (81)	平年並	174.2 (106)	平年並

アメダス 気象経過図：2014年11月01日-2014年11月30日

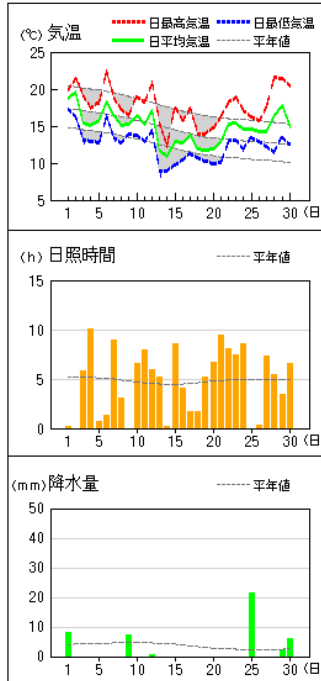
和歌山



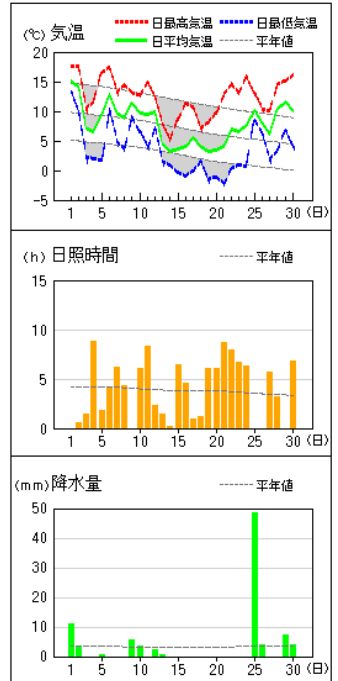
かつらぎ



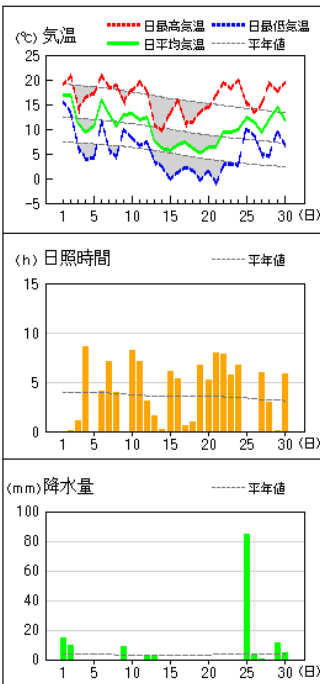
友ヶ島



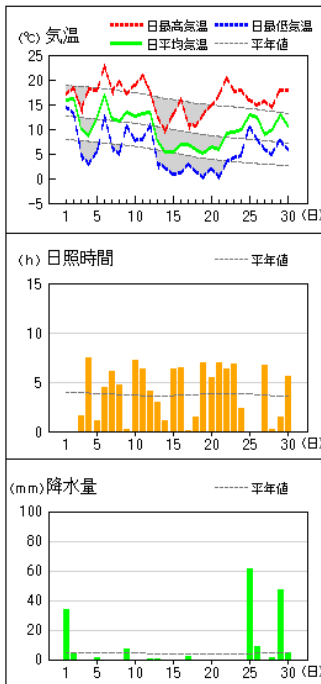
高野山



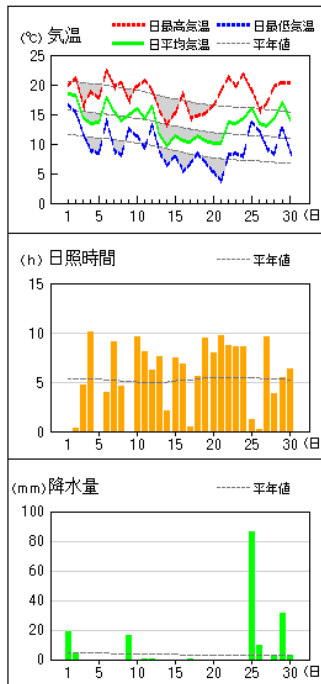
清水



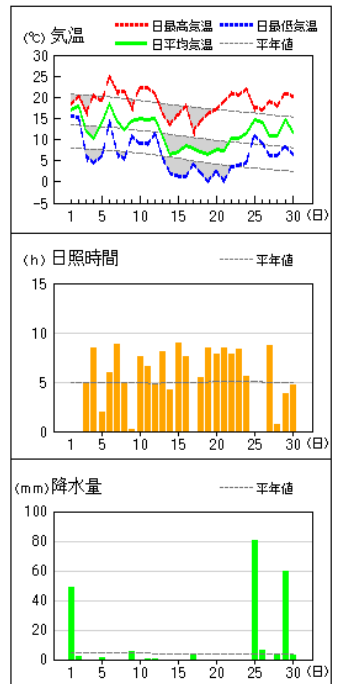
龍神



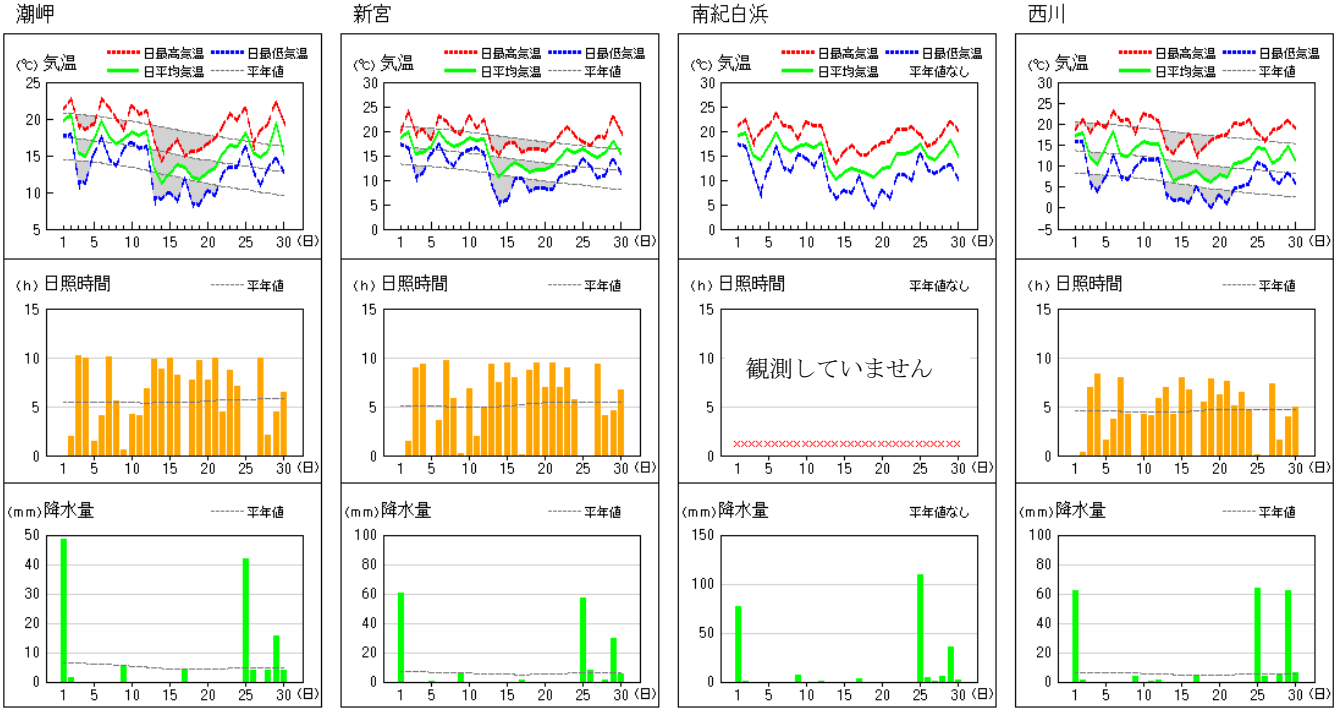
川辺



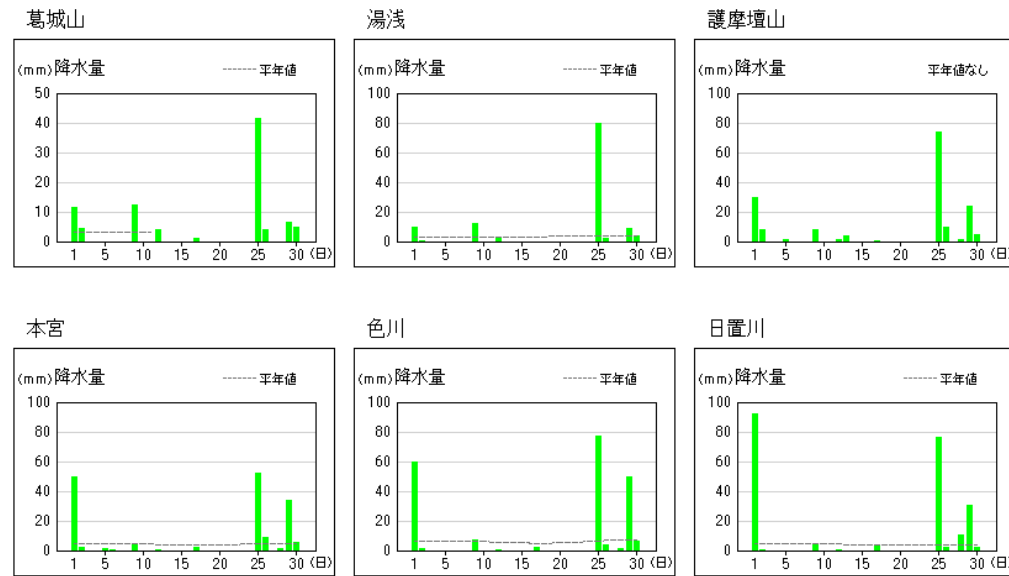
栗栖川



アメダス 気象経過図：2014年11月01日-2014年11月30日

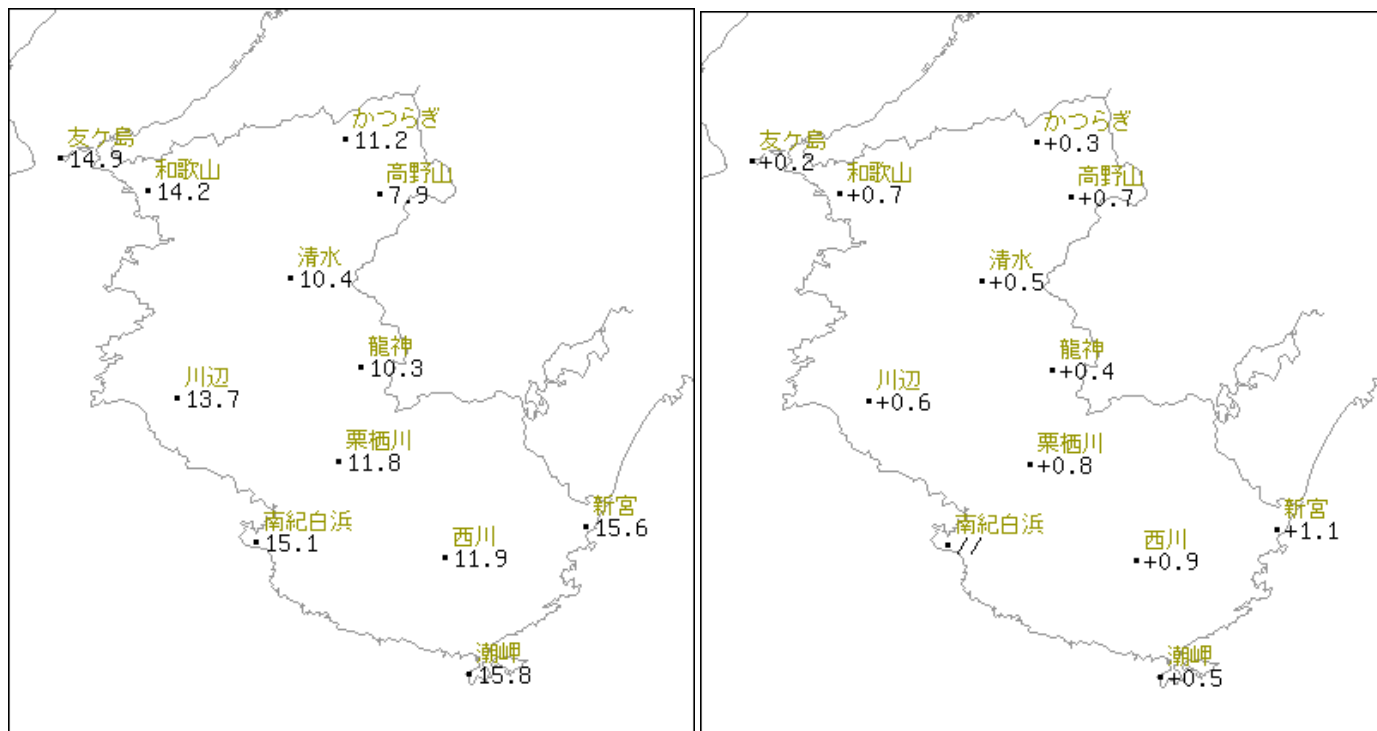


アメダス 気象経過図：2014年11月01日-2014年11月30日



2014年11月

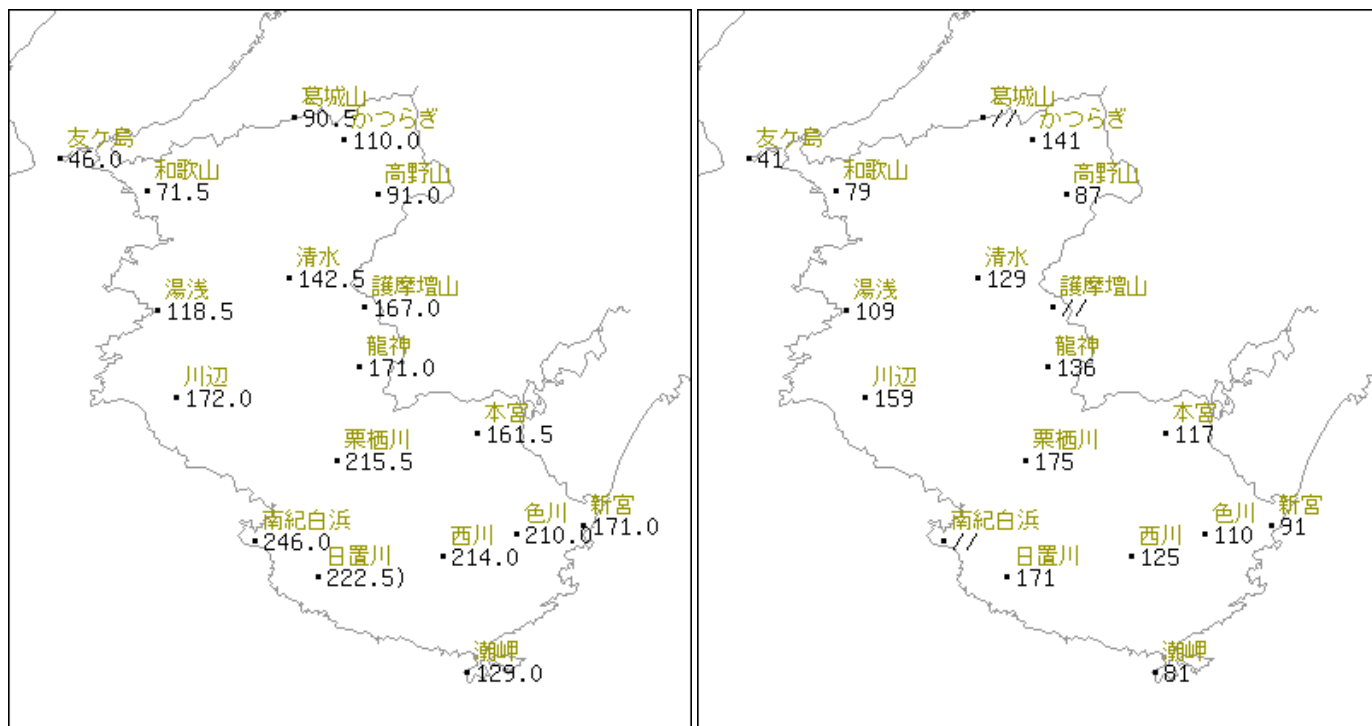
気温分布図（地域気象観測所）



平均気温 (°C)

平均気温平年差 (°C)

降水量分布図（地域気象観測所・地域雨量観測所）

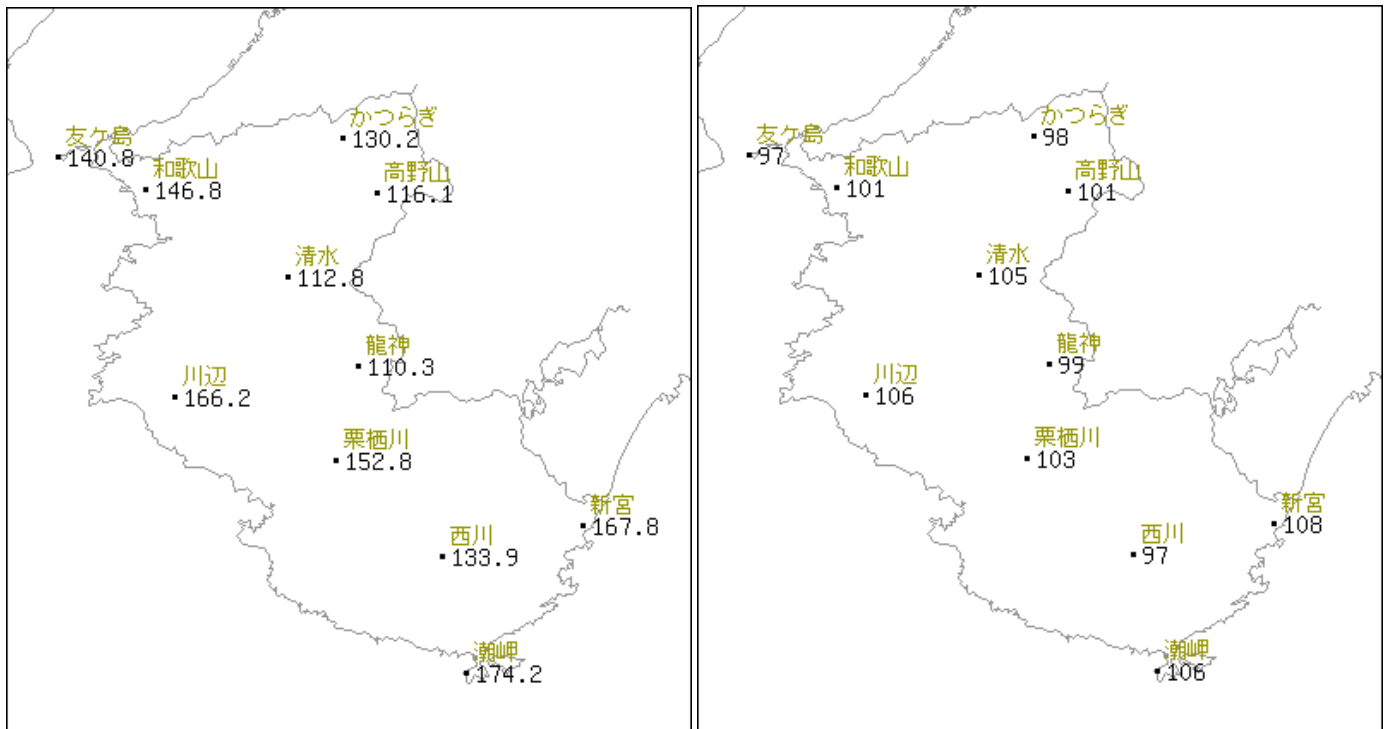


降水量 (mm)

降水量平年比 (%)

2014年11月

日照時間分布図(地域気象観測所)



日照時間 (h)

日照時間平年比 (%)

地上気象観測月統計値表 (1)

地点番号 47777 地点名 和歌山 (和歌山県) 気象官署名 和歌山地方気象台 2014年(平成26年)11月

日付	平均気圧		気温			平均気圧		相対湿度		風速				日照時間		全天日射量		平均雲量		降水量				日付
	現地 hPa	海面 hPa	平均 °C	最高 °C	最低 °C	最高 hPa	最低 hPa	平均 %	最大 %	平均 (風程) m/s	最大 m/s	最大 16方 風向	最大 16方 風向	最大瞬間 16方 風向	時間 h	MJ/m ²	10分比	mm	最大1時間 mm	最大10分間 mm	起時 hm	起時 hm		
1	1011.6	1013.8	18.7	20.9	16.7	19.0	88	74	2.5	4.1	ENE	1305	6.6	ENE	1156	0.0	10.0	13.0	5.5	0.616	2.5	0540	1	
2	1005.6	1007.7	19.6	22.3	12.16	17.9	79	52	2318	4.7	NW	2210	20.9	NW	2209	0.3	9.8	0.0	0.0	2311	0.0	2221	2	
3	1011.0	1013.2	15.6	18.5	0007	8.9	50	40	1616	5.1	8.4	NNW	0933	13.5	NW	0956	4.9	5.8	—	—	—	—	3	
4	1018.4	1020.6	13.6	17.5	1509	9.2	61	40	1559	3.9	7.4	NNE	1247	11.8	NE	1238	10.0	1.5	—	—	—	—	4	
5	1017.3	1019.5	14.3	18.8	1604	11.6	71	54	1234	2.2	4.2	ENE	0254	6.8	ENE	0308	0.0	7.3	0.0	0.0	2400	0.0	2400	5
6	1013.3	1015.5	17.9	20.8	1420	15.4	75	61	2335	3.5	8.4	N	2341	11.4	N	2338	1.9	8.5	0.0	0.0	2058	0.0	2008	6
7	1019.7	1021.9	16.6	19.7	1343	10.3	55	39	1438	5.1	9.2	NNE	0752	14.1	NNE	0748	8.3	2.3	—	—	—	—	—	7
8	1023.7	1026.0	14.1	18.4	1343	9.4	60	38	1220	2.8	4.8	NNE	1405	6.9	NNE	1401	4.0	8.8	—	—	—	—	—	8
9	1018.1	1020.3	14.5	16.2	1652	12.9	86	64	0018	2.8	8.5	E	1357	11.8	E	1353	0.0	10.0	12.5	3.0	1202	1.0	1139	9
10	1016.1	1018.3	16.5	20.0	1423	12.7	62	45	1317	4.5	7.2	NNE	1540	11.2	NNE	1103	9.3	5.3	0.0	0.0	0100	0.0	0010	10
11	1012.3	1014.5	14.6	19.1	1344	10.1	69	49	1448	2.5	4.7	N	1511	6.7	N	1506	8.3	5.5	0.0	0.0	2313	0.0	2223	11
12	1007.8	1010.0	17.0	20.8	1425	14.2	64	39	2311	5.4	14.3	WSW	2301	19.5	W	2245	4.7	7.8	1.5	1.0	0543	0.5	0532	12
13	1014.3	1016.5	12.3	16.5	0006	9.6	46	35	1408	7.6	12.9	W	0316	18.2	W	0033	4.7	7.3	0.0	0.0	1247	0.0	1157	13
14	1020.0	1022.3	10.5	12.4	1514	8.2	55	42	1444	4.1	8.2	WNW	2119	12.3	NW	2114	0.2	7.8	0.0	0.0	1633	0.0	1543	14
15	1023.8	1026.1	10.8	16.0	1304	6.1	58	35	1307	3.6	7.5	NW	0936	11.4	NW	0930	8.4	2.0	0.0	0.0	0707	0.0	0617	15
16	1023.2	1025.4	10.9	15.5	1400	6.4	64	42	1445	2.9	5.5	ENE	0103	7.3	ENE	0428	3.8	6.8	—	—	—	—	—	16
17	1018.6	1020.8	12.0	16.8	1442	7.2	69	49	2312	3.3	7.1	NW	2242	11.0	NW	1703	1.8	6.8	0.0	0.0	2236	0.0	2146	17
18	1020.2	1022.4	11.6	13.9	1542	7.9	58	47	1614	3.9	8.7	N	0922	12.1	N	0914	2.1	6.3	0.0	0.0	1500	0.0	1410	18
19	1023.4	1025.6	10.0	15.0	1436	5.5	63	42	1433	3.8	6.5	N	1458	11.3	N	1436	9.1	2.3	—	—	—	—	—	19
20	1023.0	1025.3	10.5	16.0	1327	6.7	54	32	1323	3.4	5.7	E	0056	7.9	ENE	0112	7.3	5.0	—	—	—	—	—	20
21	1023.3	1025.6	11.4	18.0	1403	5.5	57	27	1544	3.8	6.5	ENE	0547	9.1	ENE	0320	9.6	5.3	—	—	—	—	—	21
22	1021.3	1023.5	14.4	20.8	1315	9.3	58	39	1316	3.3	6.4	ENE	0624	9.1	ENE	0559	8.4	5.0	0.0	0.0	0719	0.0	0629	22
23	1021.3	1023.5	14.1	19.4	1310	9.0	62	44	1141	3.8	6.4	NNE	1124	9.4	NNE	1321	8.5	5.3	—	—	—	—	—	23
24	1018.5	1020.7	14.3	20.9	1353	8.7	67	44	1052	3.2	6.0	ENE	0050	8.8	ENE	0045	8.5	5.0	0.0	0.0	2400	0.0	2400	24
25	1009.5	1011.7	14.4	15.6	1040	13.0	85	73	2236	4.1	7.9	N	0722	13.9	N	0715	0.0	10.0	30.0	9.5	0744	4.0	0722	25
26	1011.4	1013.6	14.1	15.9	1359	12.3	78	68	2240	3.2	6.3	NNE	1807	10.2	NNE	1800	0.1	10.0	1.5	1.0	0520	0.5	0546	26
27	1020.1	1022.4	13.2	17.3	1331	9.5	66	44	1453	3.8	8.0	NNE	1001	11.3	NNE	0959	7.7	2.0	—	—	—	—	—	27
28	1019.3	1021.6	15.3	21.3	1326	8.4	72	57	1324	4.3	6.9	S	2120	11.2	S	2259	4.9	9.0	0.0	0.0	2259	0.0	2209	28
29	1014.3	1016.5	17.9	20.6	1126	12.7	77	58	1530	4.4	8.3	SW	0204	13.1	SW	0158	3.4	5.8	9.0	4.5	0219	1.5	0211	29
30	1012.2	1014.4	14.5	19.8	1409	10.0	78	49	1150	3.4	6.9	S	1454	10.4	SSW	1450	6.6	5.3	4.0	2.0	1902	0.5	2145	30
上旬	1015.5	1017.7	16.1	19.3	127	12.8	69		3.7							38.7	6.9	25.5						上
中旬	1018.7	1020.9	12.0	16.2	8.2	8.4	60		4.1							50.4	5.8	1.5						中
下旬	1017.1	1019.4	14.4	19.0	9.8	11.5	70		3.7							57.7	6.3	44.5						下
平均	1017.1	1019.3	14.2	18.2	10.2	10.9	66		3.8							146.8	6.3	71.5						月
最大・高				22.3	16.9					14.6	NW		20.9	NW			30.0	9.5						最大
起日				2	2					2			2				25							最大
最小・低		1005.0		12.4	5.5			27																最小
起日				14	21*			21																最小

地上気象観測月統計値表 (1)

地点番号 47778 地点名 潮岬 (和歌山県) 気象官署名 和歌山地方気象台 2014年(平成26年)11月

日付	平均気圧		気温				平均気圧		相対湿度				風速				日照時間		全天日射量		降水量				日付		
	現地	海面	平均	最高	最低	最高	最低	平均	最高	最低	平均	最大	最小	平均(風程)	最大	最小	最大瞬間	日照時間	MJ/m ²	10分比	mm	最大1時間	最大10分間	mm		最大1時間	最大10分間
	hPa	hPa	°C	°C	°C	°C	°C	hPa	%	%	m/s	m/s	mm	mm	mm	mm	mm	h	MJ/m ²	10分比	mm	mm	mm	mm	mm	mm	mm
1	1006.0	1014.1	19.7	21.4	17.4	17.7	0338	21.5	93	87	1712	4.1	8.3	S	1016	16.5	S	1015			48.5	17.0	2029	9.0	1944	1	
2	999.5	1007.5	20.6	22.7	17.38	17.9	0331	20.9	86	63	2357	4.4	10.0	W	1736	14.0	W	1734	2.0		1.5	1.0	1234	0.5	1402	2	
3	1003.2	1011.4	15.5	19.2	0003	11.4	2400	9.5	54	41	1411	4.7	8.0	WNW	2222	14.7	NNW	0145	10.2							3	
4	1010.8	1019.1	15.0	18.6	1459	11.3	0003	9.5	56	41	1312	3.0	5.5	NE	2247	10.4	NNW	0505	9.9							4	
5	1009.7	1017.9	17.3	19.3	1124	15.2	0009	13.8	70	60	0004	6.8	9.8	NE	1118	16.6	ENE	1339	1.4							5	
6	1005.3	1013.4	19.7	22.7	1339	17.6	0210	16.6	72	63	1342	4.4	7.7	NE	0110	14.4	NE	0003	4.1							6	
7	1011.5	1019.7	17.6	21.6	1347	14.6	2324	10.6	53	32	1352	3.1	6.6	NNW	1035	9.4	NNW	1015	10.1							7	
8	1016.7	1025.0	16.6	20.0	1110	13.6	0250	10.7	57	29	0932	3.2	4.6	NE	2359	6.7	NE	2358	5.6							8	
9	1010.8	1019.0	17.2	18.5	1006	16.0	0257	16.7	85	65	0250	4.6	9.2	ENE	1620	14.1	NE	1619	0.6		5.5	2.0	1623	0.5	1620	9	
10	1007.7	1015.8	18.3	21.8	1137	16.8	0709	15.5	74	53	2357	2.8	5.0	NE	0030	8.4	NE	0040	4.2							10	
11	1005.2	1013.3	17.7	20.6	1212	15.9	0637	15.2	75	53	0006	3.8	6.6	ENE	1546	10.7	ENE	1537	4.1		0.0	0.0	2359	0.0	2309	11	
12	1001.0	1009.0	18.2	21.1	1157	16.3	0538	13.3	64	39	2400	3.7	9.1	W	1451	13.4	W	1445	6.8		0.0	0.0	0549	0.0	0459	12	
13	1006.0	1014.3	13.3	17.1	0004	9.3	2359	6.9	45	38	0329	5.8	9.1	WNW	1324	16.9	NW	1201	9.8							13	
14	1012.8	1021.2	11.3	14.2	1244	9.1	0128	7.0	52	39	1252	4.4	7.8	WNW	2336	13.6	WNW	1307	8.8							14	
15	1016.5	1024.9	12.6	16.0	1402	10.0	2343	7.0	48	32	1228	4.4	7.9	WNW	0827	14.4	NW	0933	10.0							15	
16	1016.3	1024.7	13.7	17.2	1312	8.8	0225	8.4	54	26	1108	3.0	6.8	W	1632	9.7	W	1543	8.2							16	
17	1011.8	1020.1	13.5	14.9	0659	12.0	1350	11.0	72	54	1005	2.5	5.2	WNW	2241	8.6	WNW	2238	0.0		4.0	1.5	1303	0.5	1936	17	
18	1012.5	1020.9	12.1	15.6	1358	8.6	2350	7.8	56	37	1346	3.3	9.0	NNW	0240	15.7	NNW	0239	7.7							18	
19	1015.7	1024.1	11.8	15.7	1334	8.2	0411	7.4	55	36	1023	2.9	5.6	NNW	0613	8.8	NW	0555	9.7							19	
20	1016.0	1024.3	12.8	16.6	1316	10.2	0008	8.4	57	39	0350	3.3	5.0	ENE	1541	7.8	ENE	1455	7.7							20	
21	1017.0	1025.4	13.2	17.4	1328	9.6	0522	9.4	62	33	1140	3.6	5.4	E	1535	8.7	ENE	1531	10.0							21	
22	1014.7	1023.0	15.3	19.0	1054	12.6	0227	12.3	70	55	0958	3.3	5.5	ESE	1122	7.1	ESE	1120	4.5							22	
23	1013.9	1022.1	16.4	20.7	1225	13.5	0707	11.2	61	44	1252	2.9	4.6	NNW	0938	7.6	NNW	0955	8.7							23	
24	1012.5	1020.7	16.3	19.8	1413	13.5	0522	13.3	72	52	1020	3.3	4.6	NE	0923	6.5	NE	0927	7.1							24	
25	1002.7	1010.8	18.1	21.5	1022	16.2	2256	17.7	85	65	0844	5.0	9.4	SSW	0934	16.1	S	0924	0.0		42.0	28.0	1248	10.0	1222	25	
26	1003.3	1011.5	15.4	16.6	1333	12.9	2330	15.5	88	78	2400	4.7	7.5	NE	0112	12.5	NE	0339	0.0		4.0	2.0	1922	1.5	1342	26	
27	1012.5	1020.8	14.8	18.4	1334	10.9	0603	11.0	67	43	1242	2.4	4.7	NE	2252	7.1	NE	2306	9.9							27	
28	1014.0	1022.3	15.6	19.3	2400	13.3	0509	13.8	77	63	1142	4.1	5.7	NE	0531	11.1	S	2353	2.1		4.0	1.5	1743	1.5	1653	28	
29	1007.3	1015.4	19.4	22.2	1320	14.6	2345	15.9	70	43	1857	5.0	9.8	SW	0753	18.6	SSW	0750	4.5		15.5	5.0	0342	3.0	0307	29	
30	1006.4	1014.7	15.3	19.6	1149	12.7	0626	11.7	68	44	1159	3.8	6.4	ENE	1946	10.0	NE	2344	6.5		4.0	1.5	1946	0.5	2326	30	
上旬	1008.1	1016.3	17.8	20.6		15.2		14.5	70		4.1								48.1		55.5					上	
中旬	1011.4	1019.7	13.7	16.9		10.8		9.2	58		3.7								72.8		4.0					中	
下旬	1010.4	1018.7	16.0	19.5		13.0		13.2	72		3.8								53.3		69.5					下	
平均	1010.0	1018.2	15.8	19.0		13.0		12.3	67		3.9								174.2		129.0					月	
最大・高			22.7			17.9					10.0			W		18.6	SSW				48.5	28.0		10.0		最大	
起日			6*			2					2					29					1	25		25		最大	
最小・低	1004.9		14.2			8.2			26																		最小
起日	2		14			19			16																		最小

地域気象観測気温月報

和歌山県(65) 2014年11月 単位:℃ 1/2頁

観測所名	かつらぎ			友ヶ島			和歌山			高野山			清水			龍神			川辺		
	平均	最高	最低	平均	最高	最低	平均	最高	最低	平均	最高	最低	平均	最高	最低	平均	最高	最低	平均	最高	最低
1	16.6	18.5	15.0	18.7	19.9	17.3	16.7	16.7	15.2	17.6	13.3	17.0	19.2	15.5	15.8	17.1	14.5	18.5	19.9	16.6	
2	17.2	21.5	13.4	19.6	21.5	16.3	16.9	19.6	14.1	17.5	9.8	17.0	20.8	13.3	16.1	18.4	13.1	18.3	21.1	15.4	
3	12.0	16.2	5.9	15.5	19.1	13.2	13.2	15.5	7.2	10.5	2.4	11.2	14.3	6.3	10.1	13.9	4.9	14.4	16.5	11.6	
4	9.9	17.2	4.6	15.1	17.4	12.9	8.6	13.6	6.5	11.6	2.0	9.4	16.4	3.9	8.6	18.1	2.8	13.5	18.8	8.9	
5	12.2	20.2	4.9	15.8	18.1	12.8	8.9	14.3	9.5	16.5	1.7	10.7	17.1	4.1	12.5	17.8	5.3	13.7	17.8	8.5	
6	16.6	22.4	12.6	18.3	22.4	16.4	15.1	17.9	12.9	17.5	10.4	15.8	21.0	11.7	16.8	22.8	12.6	17.8	22.5	14.0	
7	13.4	18.3	7.1	16.4	18.8	13.4	12.4	16.6	9.6	13.3	5.0	13.1	18.3	5.9	12.1	17.8	6.4	15.6	19.7	9.1	
8	11.1	18.2	5.4	15.1	17.2	12.7	9.4	14.1	8.8	14.4	3.5	10.7	18.8	4.2	11.6	19.6	5.0	13.8	20.4	8.0	
9	12.5	14.0	10.4	15.2	16.5	14.0	12.9	14.5	11.3	13.2	9.0	12.9	15.6	10.0	13.5	17.1	10.7	15.0	17.3	12.6	
10	13.8	18.6	8.1	16.4	19.0	13.7	12.7	16.5	9.6	12.7	6.5	13.1	17.9	8.2	12.7	18.9	7.7	16.0	19.7	11.4	
11	12.1	18.7	6.3	15.3	18.2	12.9	10.1	14.6	9.5	15.0	3.9	11.9	19.6	6.6	13.2	20.9	8.0	14.3	20.8	9.2	
12	13.7	17.8	11.6	17.1	20.9	14.4	14.2	17.0	10.0	12.3	7.2	12.4	17.6	7.3	13.3	17.4	10.8	16.4	19.1	13.3	
13	9.4	12.7	5.5	11.8	15.5	9.0	9.6	12.3	4.4	7.8	1.6	7.6	10.8	3.4	7.7	12.4	3.1	11.6	15.6	8.6	
14	7.4	10.5	4.7	11.0	12.3	9.0	8.2	10.5	3.2	5.2	0.9	6.1	9.7	2.5	5.3	9.5	2.2	9.6	13.1	6.4	
15	7.6	14.9	2.6	13.0	17.4	9.7	6.1	10.8	3.7	8.7	-0.4	5.6	13.1	0.0	5.4	12.9	0.9	11.4	15.2	7.8	
16	8.0	14.6	3.0	12.7	15.7	10.5	6.4	10.9	4.1	11.4	-0.9	6.9	15.9	1.2	6.8	16.1	1.2	10.5	18.6	5.4	
17	9.1	13.8	3.8	13.7	17.4	11.3	7.2	12.0	5.5	10.7	0.0	7.3	11.2	2.2	6.8	10.9	2.9	10.4	14.5	6.7	
18	7.5	13.0	3.1	12.0	14.0	10.7	7.9	11.6	4.0	7.2	1.6	6.1	11.5	1.7	5.9	10.7	1.4	11.3	14.7	8.4	
19	6.3	14.0	1.3	11.7	13.9	10.3	5.5	10.0	3.3	8.0	-1.5	5.2	13.5	-0.4	5.2	13.0	0.2	10.5	15.1	6.9	
20	7.1	14.8	2.8	12.0	14.8	9.9	6.7	10.5	3.4	9.7	-1.1	6.4	14.4	1.4	6.4	14.8	2.0	10.1	16.5	5.3	
21	8.1	18.1	0.9	13.0	16.3	10.1	5.5	11.4	4.0	13.0	-2.3	6.3	16.9	-1.0	6.0	16.9	0.1	10.1	18.9	3.7	
22	11.4	20.4	4.9	15.2	18.2	13.0	9.3	14.4	7.0	14.6	0.3	9.3	19.5	2.7	9.2	20.5	3.4	13.6	21.3	8.2	
23	11.2	19.0	5.7	15.4	18.9	13.1	9.0	14.1	6.6	13.0	1.0	9.3	18.2	2.9	9.3	17.7	4.1	13.4	19.7	8.4	
24	11.3	20.9	4.5	14.6	17.1	11.8	8.7	14.3	7.7	15.9	0.7	9.9	20.0	2.7	10.0	17.8	4.7	14.3	21.8	7.9	
25	11.8	13.6	10.6	14.6	16.3	13.5	13.0	14.4	10.2	13.1	8.4	12.3	15.4	10.0	13.0	15.8	10.3	15.9	19.2	13.6	
26	11.5	13.2	9.1	14.2	15.7	12.9	12.3	14.1	8.1	10.3	6.3	11.5	13.4	8.6	12.3	14.9	7.8	13.4	15.8	12.2	
27	9.9	15.9	5.5	14.2	17.6	12.2	9.5	13.2	6.2	10.1	1.9	9.4	15.1	4.9	8.9	15.6	5.8	13.0	16.8	9.3	
28	11.6	19.9	4.5	16.4	21.6	11.5	8.4	15.3	10.4	14.4	3.2	11.8	19.3	4.5	9.8	14.5	4.9	14.3	19.6	8.3	
29	14.0	18.8	8.9	17.7	21.4	13.4	12.7	17.9	11.6	15.1	6.7	14.5	17.7	9.4	12.9	17.9	7.6	17.0	20.4	12.7	
30	12.3	18.8	7.1	15.0	20.4	12.5	10.0	14.5	10.2	16.1	4.0	11.8	19.5	6.6	10.6	17.9	5.7	14.1	20.3	8.7	
31																					
月極値		22.4	0.9		22.4	9.0	5.5	22.3	5.5	17.6	-2.3		21.0	-1.0		22.8	0.1		22.5	3.7	
起日		6	21		6	14	21	2	21	1	21		6	21		6	21		6	21	
上旬平均		13.5	18.5	8.7	16.6	19.0	14.3	16.1	19.3	14.5	6.4	13.1	17.9	8.3	13.0	18.2	8.3	15.7	19.4	11.6	
中旬平均		8.8	14.5	4.5	13.0	16.0	10.8	12.0	16.2	9.6	1.1	7.6	13.7	2.6	7.6	13.9	3.3	11.6	16.3	7.8	
下旬平均		11.3	17.9	6.2	15.0	18.4	12.4	14.4	19.0	13.6	3.0	10.6	17.5	5.1	10.2	17.0	5.4	13.9	19.4	9.3	
月平均		11.2	17.0	6.5	14.9	17.8	12.5	14.2	18.2	12.5	3.5	10.4	16.4	5.3	10.3	16.3	5.7	13.7	18.4	9.6	
0°C未満日数		0	0	0	0	0	0	0	0	0	5	0	0	2	0	0	0	0	0	0	0
25°C以上日数		0	0	0	0	0	0	0	0	0	0	0	0	0	0	0	0	0	0	0	0
30°C以上日数		0	0	0	0	0	0	0	0	0	0	0	0	0	0	0	0	0	0	0	0
35°C以上日数		0	0	0	0	0	0	0	0	0	0	0	0	0	0	0	0	0	0	0	0
積算気温	246			447				425				106			208			402			

地域気象観測気温月報

和歌山県(65) 2014年11月
単位:℃ 2/2頁

観測所名	栗栖川			新宮			南紀白浜			西川			潮岬		
	平均	最高	最低	平均	最高	最低	平均	最高	最低	平均	最高	最低	平均	最高	最低
日付															
1	16.9	18.4	15.5	18.7	19.9	17.4	19.2	21.1	17.3	17.4	18.8	16.0	19.7	21.4	17.7
2	17.9	20.2	15.3	19.9	24.1	16.7	19.6	22.4	16.9	18.0	21.1	15.7	20.6	22.7	17.9
3	12.0	16.4	6.2	15.4	19.5	10.7	15.1	17.7	11.9	12.0	17.9	6.1	15.5	19.2	11.4
4	10.4	20.4	4.4	15.7	20.4	11.4	14.1	19.8	7.2	10.2	20.4	3.9	15.0	18.6	11.3
5	14.1	19.4	6.1	17.0	18.3	15.5	16.8	21.2	12.2	14.8	19.2	7.3	17.3	19.3	15.2
6	18.6	25.0	14.3	20.0	23.2	17.4	19.7	23.6	17.0	18.1	23.2	12.7	19.7	22.7	17.6
7	14.3	21.2	6.8	17.8	22.1	14.2	16.9	21.1	12.6	12.6	20.7	7.6	17.6	21.6	14.6
8	12.5	21.4	5.4	16.9	20.2	12.8	16.0	20.9	11.7	12.5	21.2	6.8	16.6	20.0	13.6
9	14.3	17.4	10.9	17.4	19.3	15.1	16.9	18.3	15.5	14.3	17.7	9.7	17.2	18.5	16.0
10	15.1	22.2	9.2	18.7	23.1	16.2	17.4	21.9	14.4	15.8	22.5	11.7	18.3	21.8	16.8
11	14.8	22.3	9.0	18.2	20.6	16.6	16.7	21.1	12.7	15.3	21.9	11.4	17.7	20.6	15.9
12	15.1	20.8	11.5	18.3	22.4	15.5	17.6	21.1	15.5	15.4	20.7	11.7	18.2	21.1	16.3
13	10.8	16.2	5.6	13.3	16.8	9.1	12.5	16.3	8.7	10.4	14.8	3.6	13.3	17.1	9.3
14	6.4	13.5	2.1	10.6	15.2	5.4	10.1	13.5	6.2	6.4	13.0	1.8	11.3	14.2	9.1
15	7.2	15.9	1.4	12.3	17.5	5.8	11.6	15.8	7.9	7.3	15.6	2.1	12.6	16.0	10.0
16	8.5	18.1	1.3	13.6	17.6	10.2	12.3	17.2	7.4	8.0	17.7	1.2	13.7	17.2	8.8
17	7.9	12.0	4.2	12.8	15.6	10.4	12.0	15.3	10.8	8.8	12.6	5.2	13.5	14.9	12.0
18	7.2	14.5	2.1	11.7	16.3	7.7	11.5	15.1	6.6	7.1	14.4	2.2	12.1	15.6	8.6
19	6.6	16.2	0.1	12.1	16.5	8.4	10.7	16.6	4.5	6.1	16.1	0.0	11.8	15.7	8.2
20	7.7	17.2	2.5	12.1	16.0	8.3	12.3	17.6	7.9	7.9	17.1	3.0	12.8	16.6	10.2
21	7.3	19.1	0.0	13.0	17.3	8.1	12.7	18.0	6.2	7.3	17.5	0.9	13.2	17.4	9.6
22	10.2	21.0	3.6	14.7	19.3	10.6	15.5	20.5	11.0	10.7	20.3	4.7	15.3	19.0	12.6
23	10.4	20.6	4.0	16.3	21.0	11.3	15.5	20.3	11.1	10.8	19.9	5.1	16.4	20.7	13.5
24	11.4	22.0	4.4	15.6	19.2	12.0	15.8	20.8	9.8	11.7	21.0	5.8	16.3	19.8	13.5
25	14.6	17.7	10.8	16.3	17.8	14.3	17.5	19.4	15.3	14.4	17.8	10.8	18.1	21.5	16.2
26	14.0	17.0	9.1	15.3	17.1	12.8	14.8	16.8	12.2	14.2	16.0	10.0	15.4	16.6	12.9
27	10.9	19.2	6.1	14.7	19.0	10.3	14.2	17.7	11.4	10.5	18.4	7.1	14.8	18.4	10.9
28	11.0	17.9	6.1	15.7	18.7	11.0	15.8	19.5	12.3	11.9	19.2	5.9	15.6	19.3	13.3
29	14.8	20.9	8.4	18.0	23.0	14.2	18.1	22.0	13.2	14.6	20.8	8.4	19.4	22.2	14.6
30	11.9	20.3	6.5	15.5	19.8	11.3	14.9	20.1	10.1	11.5	19.0	6.0	15.3	19.6	12.7
31															
月極値		25.0	0.0		24.1	5.4		23.6	4.5		23.2	0.0		22.7	8.2
起日		6	21		2	14		6	19		6	19		6	19
上旬平均	14.6	20.2	9.4	17.8	21.0	14.7	17.2	20.8	13.7	14.6	20.3	9.8	17.8	20.6	15.2
中旬平均	9.2	16.7	4.0	13.5	17.5	9.7	12.7	17.0	8.8	9.3	16.4	4.2	13.7	16.9	10.8
下旬平均	11.7	19.6	5.9	15.5	19.2	11.6	15.5	19.5	11.3	11.8	19.0	6.5	16.0	19.5	13.0
月平均	11.8	18.8	6.4	15.6	19.2	12.0	15.1	19.1	11.3	11.9	18.6	6.8	15.8	19.0	13.0
0°C未満日数	0	0	0	0	0	0	0	0	0	0	0	0	0	0	0
25°C以上日数	0	1	0	0	0	0	0	0	0	0	0	0	0	0	0
30°C以上日数	0	0	0	0	0	0	0	0	0	0	0	0	0	0	0
35°C以上日数	0	0	0	0	0	0	0	0	0	0	0	0	0	0	0
積算気温	296			468			454			297			474		

地域気象観測風向・風速月報

和歌山県(65) 2014年11月
単位:(m/s) 1/3頁

観測所名	かつらぎ					友ヶ島					和歌山					高野山					清水						
	平均	最大	最大瞬間	最大瞬間風向	最多	平均	最大	最大瞬間	最大瞬間風向	最多	平均	最大	最大瞬間	最大瞬間風向	最多	平均	最大	最大瞬間	最大瞬間風向	最多	平均	最大	最大瞬間	最大瞬間風向	最多		
日付																											
1	1.4	3.2	NE	5.3	NE	2.1	4.0	ENE	6.3	ENE	2.5	4.1	ENE	6.6	ENE	1.2	3.8	SE	11.8	SE	0.6	2.3	W	5.0	WNW	N	
2	1.0	3.1	W	9.0	WSW	4.5	9.6	WNW	18.5	NW	4.7	14.6	NW	20.9	NW	1.1	2.6	WNW	7.4	NW	0.6	4.5	NW	10.0	WNW	WNW	
3	1.5	4.4	N	6.3	SW	3.4	7.2	NW	15.6	WNW	5.1	8.4	NNW	13.5	NW	1.3	2.8	WNW	8.5	NW	1.5	4.9	WNW	10.2	NW	WNW	
4	2.8	5.3	NNE	9.1	N	3.3	6.6	N	11.8	N	3.9	7.4	NNE	11.8	NE	1.1	3.8	NE	9.6	ESE	1.6	6.6	WNW	12.3	WNW	WNW	
5	2.2	4.7	NE	8.3	NE	2.4	4.7	N	7.7	N	2.2	4.2	ENE	6.8	ENE	0.7	2.4	ENE	4.3	ENE	0.2	1.6	W	2.4	NW	S	
6	1.5	5.5	N	9.6	N	3.5	10.3	N	15.7	N	3.5	8.4	N	11.4	N	0.7	2.2	NNW	6.5	NW	0.9	4.9	WNW	10.5	WNW	WNW	
7	2.3	7.6	N	12.2	N	4.8	10.4	N	17.2	N	5.1	9.2	NNE	14.1	NNE	1.4	2.6	ESE	7.5	ENE	1.2	4.3	WNW	8.8	NW	W	
8	2.0	3.6	NE	5.3	ENE	2.8	4.7	NE	9.1	NE	2.8	4.8	NNE	6.9	ENE	0.7	1.7	ESE	4.3	ENE	0.5	3.8	NW	6.1	NW	SSE	
9	1.7	4.3	NNE	7.1	NNE	2.0	6.4	NNW	10.3	N	2.8	8.5	E	11.8	E	0.5	3.6	ESE	8.1	ESE	0.2	2.6	SSW	5.3	SSW	NW	
10	2.6	5.1	NNE	9.8	NNE	5.1	8.7	N	14.9	N	4.5	7.2	NNE	11.2	NNE	1.3	3.4	E	7.1	ENE	1.2	6.7	WNW	10.8	NW	WNW	
11	1.8	3.2	ESE	5.3	ESE	2.7	4.7	NE	8.7	NNE	2.5	4.7	N	6.7	N	0.7	1.6	WNW	3.9	NW	0.6	2.9	SW	5.0	WSW	WSW	
12	1.0	2.1	WSW	6.0	NW	3.9	8.8	SW	14.3	WSW	5.4	14.3	WSW	19.5	W	0.9	2.3	WNW	7.1	NW	0.6	3.5	WNW	5.9	NW	SSE	
13	1.6	4.1	NNW	10.2	WSW	5.4	10.5	NW	17.7	WNW	7.6	12.9	W	18.2	W	1.7	3.2	NW	13.2	SW	1.3	4.0	NW	10.2	WSW	W	
14	1.0	2.3	N	7.0	SW	3.8	9.3	NW	16.5	NW	4.1	8.2	WNW	12.3	NW	0.9	2.2	NW	6.1	W	0.6	4.0	WNW	8.8	WNW	W	
15	1.4	3.4	NE	9.1	W	3.5	6.6	N	12.8	WNW	3.6	7.5	NW	11.4	NW	1.0	2.6	WNW	6.9	SSW	1.0	4.9	WNW	9.5	WNW	WNW	
16	1.7	3.4	N	5.0	NE	1.7	3.4	NW	7.1	NW	2.9	5.5	ENE	7.3	ENE	0.5	2.6	ENE	4.8	NE	0.5	3.6	NW	6.5	WNW	NW	
17	1.1	2.9	ENE	4.3	ENE	2.7	7.1	WNW	11.8	WNW	3.3	7.1	NW	11.0	NW	0.7	1.8	W	7.8	W	0.2	2.3	SSE	4.0	S	S	
18	1.5	4.4	NNE	8.3	NNE	4.3	9.6	N	14.9	NNW	3.9	8.7	N	12.1	N	1.0	2.2	WNW	7.0	NNW	0.5	3.2	W	10.8	W	SE	
19	2.5	4.8	N	9.3	NE	3.2	6.4	N	10.7	N	3.8	6.5	N	11.3	N	1.4	4.3	ENE	8.8	ENE	0.8	4.5	WNW	14.1	NW	WNW	
20	2.1	4.2	NNE	6.0	NNE	1.9	3.5	NE	6.6	NE	3.4	5.7	E	7.9	ENE	0.6	1.7	ENE	4.3	ENE	0.5	3.3	WNW	5.7	NW	W	
21	2.0	3.4	NE	4.8	ENE	1.5	2.8	ESE	5.2	ESE	3.8	6.5	ENE	9.1	ENE	0.5	1.1	WNW	3.4	NNW	0.5	2.8	NW	4.8	NW	SE	
22	2.1	4.3	NNE	5.5	NE	1.7	3.6	N	6.5	NE	3.3	6.4	ENE	9.1	ENE	0.6	1.6	NW	3.7	WNW	0.6	3.1	WNW	4.9	W	E	
23	2.3	5.5	NNE	8.8	NNE	1.7	6.3	NE	9.5	NE	3.8	6.4	NNE	9.4	NNE	0.9	2.6	ENE	6.1	W	0.5	3.7	WNW	8.7	WNW	SSE	
24	2.0	4.0	NNE	6.3	SW	2.5	4.3	NE	7.4	ENE	3.2	6.0	ENE	8.8	ENE	0.6	2.0	W	4.6	WSW	0.4	2.9	NW	5.9	NW	WNW	
25	2.0	4.1	E	6.6	E	4.1	8.8	NE	14.2	ENE	4.1	7.9	N	13.9	N	1.1	3.2	ESE	6.3	E	0.5	3.2	WNW	6.9	S	SSE	
26	1.6	3.1	N	4.8	NNE	4.1	9.8	N	15.3	NNW	3.2	6.3	NNE	10.2	NNE	0.8	2.8	E	6.0	NE	0.5	3.0	WNW	6.0	W	NNW	
27	2.0	4.7	NE	8.2	NNE	3.5	7.7	N	12.0	N	3.8	8.0	NNE	11.3	NNE	1.0	3.1	E	8.6	N	1.3	6.1	WNW	11.6	WNW	WNW	
28	1.8	3.8	NE	6.3	NE	6.2	14.4	SSE	18.4	SSE	4.3	6.9	S	11.2	S	1.4	2.9	SE	9.2	SSE	0.8	3.1	W	6.9	NE	WNW	
29	1.4	6.3	N	9.8	NNW	7.0	17.3	S	20.3	S	4.4	8.3	SW	13.1	SW	1.3	3.2	SE	10.4	NW	1.0	4.9	WNW	12.3	W	WNW	
30	1.8	3.2	NNE	5.4	NNE	3.6	15.7	S	19.3	S	3.4	6.9	S	10.4	SSW	1.3	3.4	ESE	9.0	E	0.7	2.4	W	5.3	S	SW	
31																											
月最大	7.6		N	12.2	N	17.3		S	20.3	S	14.6		NW	20.9	NW	4.3		ENE	13.2	SW	6.7		WNW	14.1	NW		
起日	7			7		29			29		2			2		19			13		10			19			
上旬平均	1.9					3.4					3.7					1.0					0.9					WNW	
中旬平均	1.6					3.3					4.1					0.9					0.7					W	
下旬平均	1.9					3.6					3.7					1.0					0.7					SSE	
月平均	1.8					3.4					3.8					1.0					0.7					WNW	
10m/s以上 日数	0					6					3										0						
15m/s以上 日数	0					2					0										0						
20m/s以上 日数	0					0					0										0						
30m/s以上 日数	0					0					0										0						

地域気象観測風向・風速月報

和歌山県(65) 2014年11月
単位:(m/s) 2/3頁

観測所名	龍神				川辺				栗橋川				新宮				南紀白浜													
	平均	最大	最大瞬間	最大瞬間風向	平均	最大	最大瞬間	最大瞬間風向	平均	最大	最大瞬間	最大瞬間風向	平均	最大	最大瞬間	最大瞬間風向	平均	最大	最大瞬間	最大瞬間風向										
1	0.5	1.8	NNW	4.2	W	6.5	ESE	10.9	ESE	0.5	1.6	SE	2.5	WSW	NW	1.2	5.7	NNE	9.4	NNE	2.3	6.1	ESE	9.3	ESE	ESE	最多			
2	0.5	2.7	ENE	6.8	N	5.3	NW	11.6	NW	0.7	3.3	WNW	9.3	NW	SSW	1.5	5.7	NW	11.1	NW	2.3	9.5	NW	13.9	NW	NW	NNW			
3	1.2	2.8	NE	9.1	E	6.5	NW	13.5	NW	1.5	3.7	N	9.4	WNW	NNE	2.2	6.5	NW	13.2	WNW	6.5	9.2	NNW	13.9	NNW	NNW	NNW			
4	0.9	2.3	WNW	4.9	WNW	4.5	NNW	9.7	N	0.8	2.2	SSW	3.8	W	NNE	3.1	6.4	NW	9.5	NNW	3.2	7.7	NNW	10.8	NNW	NNW	NNW			
5	1.8	5.3	W	8.7	W	0.9	2.3	WNW	3.0	WNW	1.8	6.0	NNE	10.9	NNE	3.5	6.7	NW	10.3	NW	2.6	5.3	NE	8.7	NE	NNE	NNE			
6	1.1	3.8	W	6.2	NNW	2.1	4.4	N	9.8	NNE	1.4	4.2	NE	7.3	NNE	2.6	5.8	ENE	9.7	NE	4.1	8.4	NNW	11.8	NNW	NNW	NNW			
7	1.5	5.0	WSW	8.9	WNW	2.9	5.7	N	12.9	N	1.7	4.4	NNE	9.9	NNE	3.1	5.9	NW	10.6	NW	5.3	9.4	NNW	12.9	NNW	NNW	NNW			
8	1.7	3.4	E	7.1	E	1.3	4.3	WNW	5.8	WNW	0.9	3.6	SSW	6.4	SSW	2.2	5.8	NW	8.3	NW	2.2	5.2	NE	7.2	NE	NNE	NNE			
9	1.0	2.8	NW	4.5	NW	1.4	5.6	ESE	10.3	E	0.5	1.6	WNW	3.8	WNW	1.6	4.4	NW	7.5	NNW	2.8	4.6	WNW	6.7	NW	N	N			
10	1.2	4.1	WSW	8.6	W	2.5	5.3	N	10.9	N	0.9	3.7	NNE	6.5	NNE	2.9	6.3	NW	9.5	NW	3.8	8.4	NNW	11.8	NNW	NNW	NNW			
11	1.0	2.7	WNW	5.1	ESE	1.4	5.1	WNW	7.0	W	0.9	3.8	SSW	6.3	SSW	2.3	4.7	ENE	7.6	ENE	1.9	3.3	NW	5.1	W	N	N			
12	0.9	3.5	ENE	6.8	E	2.7	7.0	NW	12.6	WNW	1.0	3.3	W	8.8	NE	1.8	4.4	NW	8.1	NW	4.2	9.8	NW	14.4	NW	NNW	NNW			
13	1.4	3.9	N	11.7	SE	4.8	8.3	WNW	14.5	NW	2.3	5.4	WNW	11.8	WNW	3.2	6.4	NNW	14.7	NNW	8.3	11.2	NNW	17.0	NNW	NNW	NNW			
14	0.9	3.1	NNW	9.3	NE	2.1	5.7	NNW	11.2	N	1.0	3.9	WNW	9.1	NW	2.0	5.4	WNW	12.0	NNE	4.5	8.6	NNW	11.8	NNW	N	N			
15	0.8	3.1	NNW	8.2	W	2.7	5.7	NW	12.8	NW	1.2	4.4	WNW	11.1	WNW	2.2	6.0	NW	10.1	NW	4.8	9.5	NNW	13.9	NNW	NNW	NNW			
16	1.0	3.4	ENE	6.7	E	1.3	3.2	W	5.8	W	0.9	3.2	SSW	5.6	SSW	2.8	6.5	NW	10.0	NW	2.2	4.5	N	6.7	N	N	N			
17	0.8	2.9	WNW	4.0	WNW	1.4	4.2	NW	10.5	NW	0.5	1.1	NNE	2.0	NE	1.9	5.4	NW	7.8	NW	2.2	6.0	NNW	9.3	NNW	NNE	NNE			
18	0.6	3.0	WNW	7.4	WNW	2.8	4.9	NNW	11.2	NNW	1.0	4.0	N	7.6	N	2.8	5.1	WNW	10.0	WNW	4.9	8.5	NNW	11.8	NNW	NNW	NNW			
19	1.2	5.1	W	13.4	WNW	2.3	4.8	N	11.3	NNW	1.1	3.9	NE	6.9	NE	3.3	6.5	NW	10.4	NW	3.0	7.3	NNW	9.8	NNW	NNW	NNW			
20	1.5	3.6	E	5.6	ENE	1.5	3.6	N	7.2	NNW	0.7	2.6	ENE	4.8	E	2.3	4.7	ENE	7.8	E	2.8	5.1	NW	7.7	NW	NE	NE			
21	1.5	3.8	WNW	4.9	WNW	1.4	2.6	ESE	4.7	SSE	0.7	2.4	SSW	4.4	SW	2.3	4.8	NW	8.3	NW	2.1	5.5	ENE	7.2	ENE	NE	NE			
22	1.1	2.9	E	6.1	E	1.5	4.7	WNW	6.3	WNW	0.9	3.6	S	6.3	SSW	1.4	3.2	E	6.8	NW	2.2	5.9	NE	7.7	NE	NE	NE			
23	1.2	3.5	SW	7.6	SW	1.6	3.9	N	8.9	NNE	0.6	3.1	S	6.6	NNE	2.5	5.5	NW	9.2	NW	3.2	6.3	NNW	9.3	NW	NNW	NNW			
24	1.3	3.3	ENE	6.5	ENE	1.7	3.5	ESE	7.0	E	0.7	3.0	SW	6.4	SSW	1.7	3.2	NW	4.9	NW	1.7	5.0	NE	6.2	NE	SSE	SSE			
25	0.7	3.6	ENE	6.5	E	2.3	6.9	ESE	12.6	SE	0.7	2.7	SW	5.2	WSW	1.0	3.8	WNW	8.9	NW	3.9	9.3	SSE	14.4	SSE	SSE	SSE			
26	0.6	2.6	W	5.9	WSW	1.8	4.4	NNW	9.8	NNW	0.8	2.0	NNW	4.7	NW	2.2	5.3	NNW	10.1	NW	3.1	6.1	NNW	9.8	N	NNW	NNW			
27	1.2	4.6	WSW	9.4	WNW	2.6	6.2	NNE	12.7	N	0.8	2.4	SSW	4.6	NNE	2.3	5.2	NNE	9.9	NNE	4.4	7.7	NNW	10.8	NNW	NNW	NNW			
28	1.0	3.2	WNW	4.5	WNW	2.2	5.2	ESE	8.7	ESE	0.6	1.4	SW	3.5	NNW	1.5	4.7	ENE	7.2	ENE	2.7	5.2	SSE	7.2	SE	ESE	ESE			
29	0.6	2.6	NW	6.5	NW	3.1	6.4	WNW	12.6	N	1.1	3.9	SSW	10.5	SSW	2.1	6.6	NW	10.7	WNW	4.7	8.6	NNW	13.4	SE	NNW	NNW			
30	1.1	2.9	NW	5.1	ESE	2.4	6.8	ESE	11.2	ESE	0.8	2.8	SSW	5.4	SW	2.5	7.3	NW	11.2	NW	3.1	5.8	SSE	8.2	SSE	SSE	SSE			
31																														
月最大		5.3	W	13.4	WNW		8.3	WNW	14.5	NW		6.0	NNE	11.8	WNW		7.3	NW	14.7	NNW		11.2	NNW	17.0	NNW					
起日		5		19			13		13			5		13			30		13			13								
上旬平均	1.1				NW	2.1				NNW	1.1			NNE	2.4						2.4				NW	3.5			NNW	
中旬平均	1.0				NW	2.3				NNW	1.1			NNE	2.5						2.5				NW	3.9			NNW	
下旬平均	1.0				NW	2.1				ESE	0.8			NNE	2.0						2.0				NW	3.1			NNW	
月平均	1.1				NW	2.1				NNW	1.0			NNE	2.3						2.3				NW	3.5			NNW	
10m/s以上 日数		0				0			0			0					0							1						
15m/s以上 日数		0				0			0			0					0							0						
20m/s以上 日数		0				0			0			0					0							0						
30m/s以上 日数		0				0			0			0					0							0						

地域気象観測風向・風速月報

観測所名	西川					潮岬						
	平均	最大	最大風向	最大瞬間	最大瞬間風向	平均	最大	最大風向	最大瞬間	最大瞬間風向		
日付												
1	0.4	2.8	NE	4.2	NE	4.1	8.3	S	16.5	S	NE	NE
2	0.7	3.3	N	7.6	N	4.4	10.0	W	14.0	W	W	W
3	1.2	4.2	N	9.8	NNE	4.7	8.0	NNW	14.7	NNW	NNW	NNW
4	0.6	3.1	SW	6.1	S	3.0	5.5	NE	10.4	NNW	NE	NE
5	2.0	7.2	NE	13.2	NNE	6.8	9.8	NE	16.6	ENE	NE	NE
6	1.2	3.6	NNE	7.3	NE	4.4	7.7	NE	14.4	NE	NE	NE
7	0.7	3.5	NE	7.5	NE	3.1	6.6	NNW	9.4	NNW	NNE	NNE
8	0.5	2.8	SSW	5.0	SSW	3.2	4.6	NE	6.7	NE	NE	NE
9	0.5	2.3	NNW	4.2	NNE	4.6	9.2	ENE	14.1	NE	NE	NE
10	0.6	2.6	NE	4.2	SSW	2.8	5.0	NE	8.4	NE	NNE	NNE
11	0.5	2.9	SSW	5.3	SW	3.8	6.6	ENE	10.7	ENE	NE	NE
12	0.9	3.0	N	8.9	NE	3.7	9.1	W	13.4	W	WNW	WNW
13	1.8	4.1	NNE	12.7	WNW	5.8	9.1	WNW	16.9	NW	NW	NW
14	1.0	3.0	NNE	7.4	ENE	4.4	7.8	WNW	13.6	WNW	NW	NW
15	1.2	4.7	NNE	10.8	NNE	4.4	7.9	WNW	14.4	NW	WNW	WNW
16	0.4	2.6	SSW	4.9	SSW	3.0	6.8	W	9.7	W	NNE	NNE
17	0.3	1.4	WSW	3.2	SSW	2.5	5.2	WNW	8.6	WNW	NNW	NNW
18	0.7	4.2	NNE	7.8	NE	3.3	9.0	NNW	15.7	NNW	NW	NW
19	0.4	2.3	SSW	4.7	SSW	2.9	5.6	NNW	8.8	NW	NNE	NNE
20	0.4	2.8	S	5.5	SSW	3.3	5.0	ENE	7.8	ENE	NE	NE
21	0.4	1.9	W	3.0	SSW	3.6	5.4	E	8.7	ENE	NE	NE
22	0.5	3.5	SSW	6.2	SSW	3.3	5.5	ESE	7.1	ESE	NE	NE
23	0.4	2.8	NNE	5.6	NE	2.9	4.6	NNW	7.6	NNW	NNE	NNE
24	0.3	2.6	SW	5.6	SW	3.3	4.6	NE	6.5	NE	NE	NE
25	0.4	2.5	SSW	8.5	N	5.0	9.4	SSW	16.1	S	NE	NE
26	0.3	1.6	NE	3.1	NE	4.7	7.5	NE	12.5	NE	NE	NE
27	0.5	2.5	SW	4.7	SW	2.4	4.7	NE	7.1	NE	NE	NE
28	0.3	1.3	WSW	2.4	SW	4.1	5.7	NE	11.1	S	NE	NE
29	0.7	2.8	NNE	8.3	N	5.0	9.8	SW	18.6	SSW	NW	NW
30	0.4	2.1	NE	4.4	SSW	3.8	6.4	ENE	10.0	NE	NE	NE
31												
月最大		7.2	NE	13.2	NNE		10.0	W	18.6	SSW		
起日		5		5			2		29			
上旬平均	0.8				NE	4.1					NE	NE
中旬平均	0.8				NE	3.7					NW	NW
下旬平均	0.4				SW	3.8					NE	NE
月平均	0.7				NE	3.9					NE	NE
10m/s以上日数		0					1					
15m/s以上日数		0					0					
20m/s以上日数		0					0					
30m/s以上日数		0					0					

地域気象観測降水量月報

和歌山県(65) 2014年11月
単位:mm 1/2頁

観測所名	葛城山	かつらぎ	友ヶ島	和歌山	高野山	湯浅	清水	護摩壇山	龍神	川辺	本宮	栗栖川	新宮	南紀白浜	西川	色川
1	11.5	13.5	8.0	13.0	11.0	9.5	15.0	29.5	34.0	19.0	50.0	48.5	60.5	76.5	62.0	60.0
2	4.5	11.0	0.0	0.0	3.5	0.5	9.5	8.0	3.5	3.5	2.0	2.5	0.0	0.5	1.5	1.5
3	0.0	0.0	0.0	0.0	0.0	0.0	0.0	0.0	0.0	0.0	0.0	0.0	0.0	0.0	0.0	0.0
4	0.0	0.0	0.0	0.0	0.0	0.0	0.0	0.0	0.0	0.0	0.0	0.0	0.0	0.0	0.0	0.0
5	0.0	0.0	0.0	0.0	0.5	0.0	0.0	1.5	1.0	0.0	1.0	1.0	0.5	0.0	0.0	0.0
6	0.0	0.0	0.0	0.0	0.0	0.0	0.0	0.0	0.0	0.0	0.5	0.0	0.0	0.0	0.0	0.0
7	0.0	0.0	0.0	0.0	0.0	0.0	0.0	0.0	0.0	0.0	0.0	0.0	0.0	0.0	0.0	0.0
8	0.0	0.0	0.0	0.0	0.0	0.0	0.0	0.0	0.0	0.0	0.0	0.0	0.0	0.0	0.0	0.0
9	12.5	4.5	7.5	12.5	5.5	12.0	8.5	8.0	7.5	16.0	4.0	5.5	6.5	7.0	4.0	7.0
10	0.0	0.0	0.0	0.0	3.5	0.0	0.0	0.0	0.0	0.0	0.0	0.0	0.0	0.0	0.0	0.0
11	0.0	0.0	0.0	0.0	0.0	0.0	0.0	0.0	0.0	0.5	0.0	0.5	0.0	0.0	0.5	0.0
12	4.0	2.5	0.5	1.5	2.5	2.5	2.5	1.5	0.5	0.5	0.5	0.5	0.0	0.5	1.0	0.5
13	0.0	0.0	0.0	0.0	0.5	0.0	2.0	4.0	0.5	0.0	0.0	0.0	0.0	0.0	0.0	0.0
14	0.0	0.0	0.0	0.0	0.0	0.0	0.0	0.0	0.0	0.0	0.0	0.0	0.0	0.0	0.0	0.0
15	0.0	0.0	0.0	0.0	0.0	0.0	0.0	0.0	0.0	0.0	0.0	0.0	0.0	0.0	0.0	0.0
16	0.0	0.0	0.0	0.0	0.0	0.0	0.0	0.0	0.0	0.0	0.0	0.0	0.0	0.0	0.0	0.0
17	1.0	0.0	0.0	0.0	0.0	0.0	0.0	0.5	2.0	0.5	2.0	4.0	1.5	3.0	3.5	2.0
18	0.0	0.0	0.0	0.0	0.0	0.0	0.0	0.0	0.0	0.0	0.0	0.0	0.0	0.0	0.0	0.0
19	0.0	0.0	0.0	0.0	0.0	0.0	0.0	0.0	0.0	0.0	0.0	0.0	0.0	0.0	0.0	0.0
20	0.0	0.0	0.0	0.0	0.0	0.0	0.0	0.0	0.0	0.0	0.0	0.0	0.0	0.0	0.0	0.0
21	0.0	0.0	0.0	0.0	0.0	0.0	0.0	0.0	0.0	0.0	0.0	0.0	0.0	0.0	0.0	0.0
22	0.0	0.0	0.0	0.0	0.0	0.0	0.0	0.0	0.0	0.0	0.0	0.0	0.0	0.0	0.0	0.0
23	0.0	0.0	0.0	0.0	0.0	0.0	0.0	0.0	0.0	0.0	0.0	0.0	0.0	0.0	0.0	0.0
24	0.0	0.0	0.0	0.0	0.0	0.0	0.0	0.0	0.0	0.0	0.0	0.0	0.0	0.0	0.0	0.0
25	41.5	48.5	21.5	30.0	48.5	79.5	84.5	74.0	61.0	86.0	52.0	80.5	57.0	110.0	64.0	77.0
26	4.0	3.5	0.0	1.5	4.0	2.0	4.0	10.0	8.5	9.5	9.0	6.5	8.0	4.5	4.0	4.0
27	0.0	0.0	0.0	0.0	0.0	0.0	0.0	0.5	0.0	0.0	0.0	0.0	0.0	0.0	0.0	0.0
28	0.0	0.0	0.0	0.0	0.0	0.0	0.0	1.5	1.0	2.0	1.0	3.5	1.5	6.0	5.5	1.5
29	6.5	22.0	2.5	9.0	7.5	8.5	11.5	24.0	47.0	31.5	34.0	59.5	30.0	36.0	62.0	50.0
30	5.0	4.5	6.0	4.0	4.0	4.0	4.5	4.5	4.5	3.0	5.5	3.0	5.5	1.5	6.0	6.5
31																
最大日降水量	41.5	48.5	21.5	30.0	48.5	79.5	84.5	74.0	61.0	86.0	52.0	80.5	60.5	110.0	64.0	77.0
起日	25	25	25	25	25	25	25	25	25	25	25	25	1	25	25	25
最大1時間降水量	11.5	13.5	10.0	9.5	12.0	38.0	33.5	16.5	18.0	24.5	13.5	28.0	34.0	56.0	22.5	39.5
起日 時分	25 08:26	29 10:07	25 07:07	25 07:44	25 08:56	25 07:34	25 08:33	25 09:27	25 09:48	25 04:27	1 10:30	25 09:38	25 11:30	25 09:55	1 10:53	25 11:21
最大10分間降水量	4.0	8.0	6.0	4.0	3.0	14.5	9.5	4.5	6.0	8.5	4.5	8.5	9.5	17.5	9.5	10.5
起日 時分	25 09:38	29 09:20	25 06:47	25 07:22	25 08:49	25 06:56	25 07:44	25 09:12	29 07:22	25 04:18	29 07:41	29 06:55	25 11:02	25 09:15	1 16:49	25 10:32
上旬合計	28.5	29.0	15.5	29.5	24.0	22.0	33.0	47.0	46.0	38.5	57.5	57.5	67.5	84.0	67.5	68.5
中旬合計	5.0	2.5	0.5	1.5	3.0	2.5	4.5	6.0	3.0	1.5	2.5	5.0	1.5	3.5	5.0	2.5
下旬合計	57.0	78.5	30.0	44.5	64.0	94.0	105.0	114.0	122.0	132.0	101.5	153.0	102.0	158.5	141.5	139.0
月合計	90.5	110.0	46.0	71.5	91.0	118.5	142.5	167.0	171.0	172.0	161.5	215.5	171.0	246.0	214.0	210.0
1mm以上日数	9	8	5	7	9	7	9	11	10	8	10	10	8	8	10	9
10mm以上日数	3	4	1	3	2	2	3	4	3	4	3	3	3	3	3	3
30mm以上日数	1	1	0	1	1	1	1	1	3	2	3	3	3	3	3	3
50mm以上日数	0	0	0	0	0	1	1	1	1	1	2	2	2	2	3	3
70mm以上日数	0	0	0	0	0	1	1	1	0	1	0	1	0	0	0	1
100mm以上日数	0	0	0	0	0	0	0	0	0	0	0	0	0	1	0	0

地域気象観測降水量月報

観測所名	日置川	潮岬
日付		
1	92.0	48.5
2	0.5	1.5
3	0.0	0.0
4	0.0	0.0
5	0.0	0.0
6	0.0	0.0
7	0.0	0.0
8	0.0	0.0
9	4.0	5.5
10	0.0	0.0
11	0.0	0.0
12	0.5	0.0
13	0.0	0.0
14	0.0	0.0
15	0.0	0.0
16	0.0	0.0
17	3.5	4.0
18	0.0	0.0
19	0.0	0.0
20	0.0	0.0
21	0.0	0.0
22	0.0	0.0
23	0.0	0.0
24	0.0	0.0
25	76.5	42.0
26	2.0	4.0
27	0.0	0.0
28	10.5	4.0
29	30.5	15.5
30	2.5	4.0
31		
最大日降水量	92.0	48.5
起日	1	1
最大1時間降水量	35.0	28.0
起日 時分	25 11:21	25 12:48
最大10分間降水量	11.5	10.0
起日 時分	25 10:39	25 12:22
上旬合計	96.5	55.5
中旬合計	4.0	4.0
下旬合計	122.0	69.5
月合計	222.5	129.0
1mm以上日数	8	9
10mm以上日数	4	3
30mm以上日数	3	2
50mm以上日数	2	0
70mm以上日数	2	0
100mm以上日数	0	0

地域気象観測日照時間月報

和歌山県 (65) 2014年11月 単位:h 1/1頁

観測所名	かつらぎ	友ヶ島	和歌山	高野山	清水	龍神	川辺	栗栖川	新宮	西川	潮岬
日付											
1	0.0	0.2	0.0	0.0	0.0	0.0	0.0	0.0	0.0	0.0	0.0
2	0.3	0.0	0.3	0.6	0.1	0.0	0.3	0.0	1.5	0.3	2.0
3	2.8	5.8	4.9	1.4	1.1	1.6	4.7	5.0	8.9	6.9	10.2
4	9.8	10.1	10.0	8.8	8.6	7.4	10.1	8.5	9.3	8.3	9.9
5	1.1	0.7	0.0	1.8	0.0	1.1	0.0	1.9	0.0	1.6	1.4
6	4.8	1.3	1.9	4.1	4.1	4.4	3.9	5.9	3.6	3.7	4.1
7	5.8	8.9	8.3	6.2	7.1	6.1	9.1	8.8	9.7	8.0	10.1
8	3.9	3.1	4.0	4.3	3.9	4.7	4.6	4.9	5.8	4.2	5.6
9	0.0	0.0	0.0	0.0	0.0	0.2	0.0	0.2	0.2	0.0	0.6
10	7.3	6.6	9.3	6.1	8.2	7.2	9.6	7.6	6.8	4.2	4.2
11	7.7	8.0	8.3	8.3	7.1	6.3	8.1	6.6	1.9	4.1	4.1
12	3.2	6.0	4.7	2.3	3.1	4.1	6.2	4.8	5.0	5.8	6.8
13	2.2	5.2	4.7	1.4	1.6	3.0	7.6	8.1	9.3	7.0	9.8
14	0.1	0.2	0.2	0.2	0.2	1.1	2.1	4.2	7.5	4.2	8.8
15	8.4	8.6	8.4	6.4	6.1	6.3	7.5	8.9	9.5	7.9	10.0
16	2.8	4.1	3.8	4.6	5.3	6.5	6.8	7.6	8.0	6.7	8.2
17	1.1	1.7	1.8	0.9	0.6	0.1	0.5	0.0	0.1	0.0	0.0
18	2.3	1.7	2.1	1.2	0.9	1.4	5.6	5.5	8.7	5.4	7.7
19	6.9	5.2	9.1	6.1	6.7	7.0	9.5	8.5	9.4	7.8	9.7
20	6.9	6.7	7.3	6.1	5.2	5.5	7.9	7.8	6.9	6.2	7.7
21	9.4	9.4	9.6	8.7	7.9	6.9	9.7	8.4	9.4	7.6	10.0
22	8.9	8.1	8.4	7.9	7.8	6.3	8.7	7.8	6.9	5.1	4.5
23	7.2	7.5	8.5	6.7	5.7	6.8	8.6	8.3	9.0	6.4	8.7
24	8.3	8.6	8.5	6.3	6.7	2.3	8.6	5.6	5.7	4.6	7.1
25	0.0	0.0	0.0	0.0	0.0	0.0	1.2	0.0	0.0	0.1	0.0
26	0.0	0.3	0.1	0.0	0.0	0.0	0.2	0.0	0.0	0.0	0.0
27	6.8	7.3	7.7	5.7	5.9	6.7	9.6	8.7	9.3	7.3	9.9
28	4.4	5.4	4.9	3.2	3.0	0.2	3.8	0.7	4.1	1.6	2.1
29	1.5	3.5	3.4	0.0	0.1	1.5	5.4	3.8	4.6	3.9	4.5
30	6.3	6.6	6.6	6.8	5.8	5.6	6.3	4.7	6.7	5.0	6.5
31											
旬合計 上旬	35.8	36.7	38.7	33.3	33.1	32.7	42.3	42.8	45.8	37.2	48.1
旬合計 中旬	41.6	47.4	50.4	37.5	36.8	41.3	61.8	62.0	66.3	55.1	72.8
旬合計 下旬	52.8	56.7	57.7	45.3	42.9	36.3	62.1	48.0	55.7	41.6	53.3
月合計	130.2	140.8	146.8	116.1	112.8	110.3	166.2	152.8	167.8	133.9	174.2
0.1時間未満日数	4	3	4	5	5	4	3	5	4	4	4

発表時刻	警報・注意報	和歌山市	海南市	橋本市	紀の川市	岩出市	紀美野町	かつらぎ町	九度山町	高野町	有田市	御坊市	湯浅町	広川町	有田川町	美浜町	日高町	由良町	印南町	みなべ町	日高川町	田辺市	白浜町	上富田町	すさみ町	新宮市	那智勝浦町	太地町	古座川町	北山村	串本町		
11/25 11:49	大雨警報																						○	○	○	○							
	洪水警報																							○	○	○	○						
	大雨注意報	解	解	解	解		解		解	解	○	○	○	○	○	○	○	○	○	○	○	○	○	○	○	○	○	○	○	○	○	○	
	雷注意報	○	○	○	○	○	○	○	○	○	○	○	○	○	○	○	○	○	○	○	○	○	○	○	○	○	○	○	○	○	○	○	
	強風注意報																																
11/25 13:42	波浪注意報																						○	○	○	○	○	○	○	○	○		
	洪水注意報	解	解	解	解		解		解	解	○	○	▼	○	○	○	○	○	○	○	○	○					○	○	○	○	○		
	大雨注意報										解	解	解	解	解	解	解	解	解	解	解	○	解	▼	▼	▼	▼	○	○	○	○	○	
	雷注意報	○	○	○	○	○	○	○	○	○	○	○	○	○	○	○	○	○	○	○	○	○	○	○	○	○	○	○	○	○	○	○	
	強風注意報																																
11/25 14:42	波浪注意報																						○	○	○	○	○	○	○	○	○		
	洪水注意報																							▼	▼	▼	▼	○	○	○	○	○	
	大雨注意報																						解	解	解	解	解	解	解	解	解		
	雷注意報	○	○	○	○	○	○	○	○	○	○	○	○	○	○	○	○	○	○	○	○	○	○	○	○	○	○	○	○	○	○	○	
	強風注意報																																
11/25 17:20	波浪注意報																						解	解	解	解	解	解	解	解	解		
	雷注意報	解	解	解	解	解	解	解	解	解	解	解	解	解	解	解	解	解	解	解	解	解	解	解	解	解	解	解	解	解	解		
	強風注意報																																
11/26 15:57	波浪注意報	●	●	●	●	●	●	●	●	●	●	●	●	●	●	●	●	●	●	●	●	●	●	●	●	●	●	●	●	●	●		
	雷注意報	●	●	●	●	●	●	●	●	●	●	●	●	●	●	●	●	●	●	●	●	●	●	●	●	●	●	●	●	●	●		
11/26 18:20	強風注意報	○	○	○	○	○	○	○	○	○	○	○	○	○	○	○	○	○	○	○	○	○	○	○	○	○	○	○	○	○	○		
	波浪注意報																						○	○	○	○	○	○	○	○	○		
	雷注意報	解	解	解	解	解	解	解	解	解	解	解	解	解	解	解	解	解	解	解	解	解	解	解	解	解	解	解	解	解	解		
11/26 21:28	強風注意報	○	○	○	○	○	○	○	○	○	○	○	○	○	○	○	○	○	○	○	○	○	○	○	○	○	○	○	○	○	○		
	波浪注意報																						○	○	○	○	○	○	○	○	○		
	雷注意報	解	解	解	解	解	解	解	解	解	解	解	解	解	解	解	解	解	解	解	解	解	解	解	解	解	解	解	解	解	解		
11/27 08:13	強風注意報	解	解	解	解	解	解	解	解	解	解	解	解	解	解	解	解	解	解	解	解	解	解	解	解	解	解	解	解	解	解		
	波浪注意報																						解	解	解	解	解	解	解	解	解		
11/28 15:16	強風注意報	●	●	●	●	●	●	●	●	●	●	●	●	●	●	●	●	●	●	●	●	●	●	●	●	●	●	●	●	●	●		
	波浪注意報	●	●																				●	●	●	●	●	●	●	●	●		
11/28 21:18	雷注意報	●	●	●	●	●	●	●	●	●	●	●	●	●	●	●	●	●	●	●	●	●	●	●	●	●	●	●	●	●	●		
	強風注意報	○	○	○	○	○	○	○	○	○	○	○	○	○	○	○	○	○	○	○	○	○	○	○	○	○	○	○	○	○	○		
	波浪注意報	○	○																				○	○	○	○	○	○	○	○	○		
11/29 02:41	大雨注意報										●	●	●	●	●	●	●	●	●	●	●	●	●	●	●	●	●	●	●	●			
	雷注意報	○	○	○	○	○	○	○	○	○	○	○	○	○	○	○	○	○	○	○	○	○	○	○	○	○	○	○	○	○	○		
	強風注意報	○	○	○	○	○	○	○	○	○	○	○	○	○	○	○	○	○	○	○	○	○	○	○	○	○	○	○	○	○	○		
	波浪注意報	○	○																														
	洪水注意報										●	●	●	●	●	●	●	●	●	●	●	●	●	●	●	●	●	●	●	●	●		
11/29 08:16	大雨注意報										解	解	解	解	解	解	解	解	解	解	解	解	解	解	解	解	解	解	解	解			
	雷注意報	○	○	○	○	○	○	○	○	○	○	○	○	○	○	○	○	○	○	○	○	○	○	○	○	○	○	○	○	○	○		
	強風注意報	○	○	○	○	○	○	○	○	○	○	○	○	○	○	○	○	○	○	○	○	○	○	○	○	○	○	○	○	○	○		
	波浪注意報	○	○																														
11/29 11:36	洪水注意報										解	解	解	解	解	解	解	解	解	解	解	解	解	解	解	解	解	解	解	解			
	雷注意報	解	解	解	解	解	解	解	解	解	解	解	解	解	解	解	解	解	解	解	解	解	解	解	解	解	解	解	解	解			
	強風注意報	○	○	○	○	○	○	○	○	○	○	○	○	○	○	○	○	○	○	○	○	○	○	○	○	○	○	○	○	○	○		
11/29 16:20	波浪注意報	○	○																														
	雷注意報	解	解	解	解	解	解	解	解	解	解	解	解	解	解	解	解	解	解	解	解	解	解	解	解	解	解	解	解	解			
	強風注意報	○	○	○	○	○	○	○	○	○	○	○	○	○	○	○	○	○	○	○	○	○	○	○	○	○	○	○	○	○	○		
11/30 10:23	波浪注意報	●	●																														
	雷注意報	●	●	●	●	●	●	●	●	●	●	●	●	●	●	●	●	●	●	●	●	●	●	●	●	●	●	●	●	●			
11/30 16:17	強風注意報	○	○	○	○	○	○	○	○	○	○	○	○	○	○	○	○	○	○	○	○	○	○	○	○	○	○	○	○	○	○		
	波浪注意報	○	○																														

土砂災害警戒情報発表状況

該当事項はありません

指定河川洪水予報発表状況

該当事項はありません

記録的短時間大雨情報発表状況

該当事項はありません

府県潮位情報発表状況

該等事項はありません

府県天候情報発表状況

該等事項はありません

竜巻注意情報発表状況

該等事項はありません

府県気象情報発表状況

情報の種類	号数	発表日時
大雨に関する和歌山県気象情報	第1号	11/25 10:42
大雨に関する和歌山県気象情報	第2号	11/25 14:49
突風と落雷に関する和歌山県気象情報	第1号	11/28 16:00
大雨と突風及び落雷に関する和歌山県気象情報	第2号	11/29 03:18
大雨と突風及び落雷に関する和歌山県気象情報	第3号	11/29 08:20
突風と落雷に関する和歌山県気象情報	第1号	11/30 16:04

生物季節観測（和歌山地方気象台）

種目	現象	発現月日	前年発現月日	平年発現月日
イチヨウ	黄葉	11月21日	11月23日	11月21日
イチヨウ	落葉	11月30日	12月6日	12月3日

極値更新（和歌山地方気象台及び潮岬特別地域気象観測所共に3位まで）

該等事項はありません

2014年10月の検潮概報(単位 cm)

検潮所	月平均	最高潮位		最低潮位		最大偏差			
	潮位	潮位	日時分	潮位	日時分	過高・過低		日時	
和歌山	124.0	214	9 6:27 13 19:46	16	28 2:28	過高 過低	62 -19	13 18 29 10	
御坊	296.5	418	6 3:14	186	28 2:03	過高 過低	68 -17	6 3 29 5	
白浜	347.0	451	6 3:46	239	28 2:01	過高 過低	49 -15	6 4 29 5	
串本	202.8	322	6 3:59	99	28 2:00	過高 過低	64 -18	6 4 29 2	
浦神	159.9	286	6 3:56	57	28 1:56 29 2:42	過高 過低	69 -22	6 4 30 3	

- 1 検潮概報は、1か月前の資料になります。
- 2 各潮位はDL上の値となり、DLはTPの下、
和歌山 94.3cm、御坊 265.4cm、白浜 314.2cm、串本 161.1cm、浦神 138.6cm となります。
- 3 最大潮位偏差(過高)：当月中に観測した正の潮位偏差の最大値とその日時
最大潮位偏差(過低)：当月中に観測した負の潮位偏差の最大値とその日時
- 4 *は当該月の毎時潮位に欠測があったことを示しています。