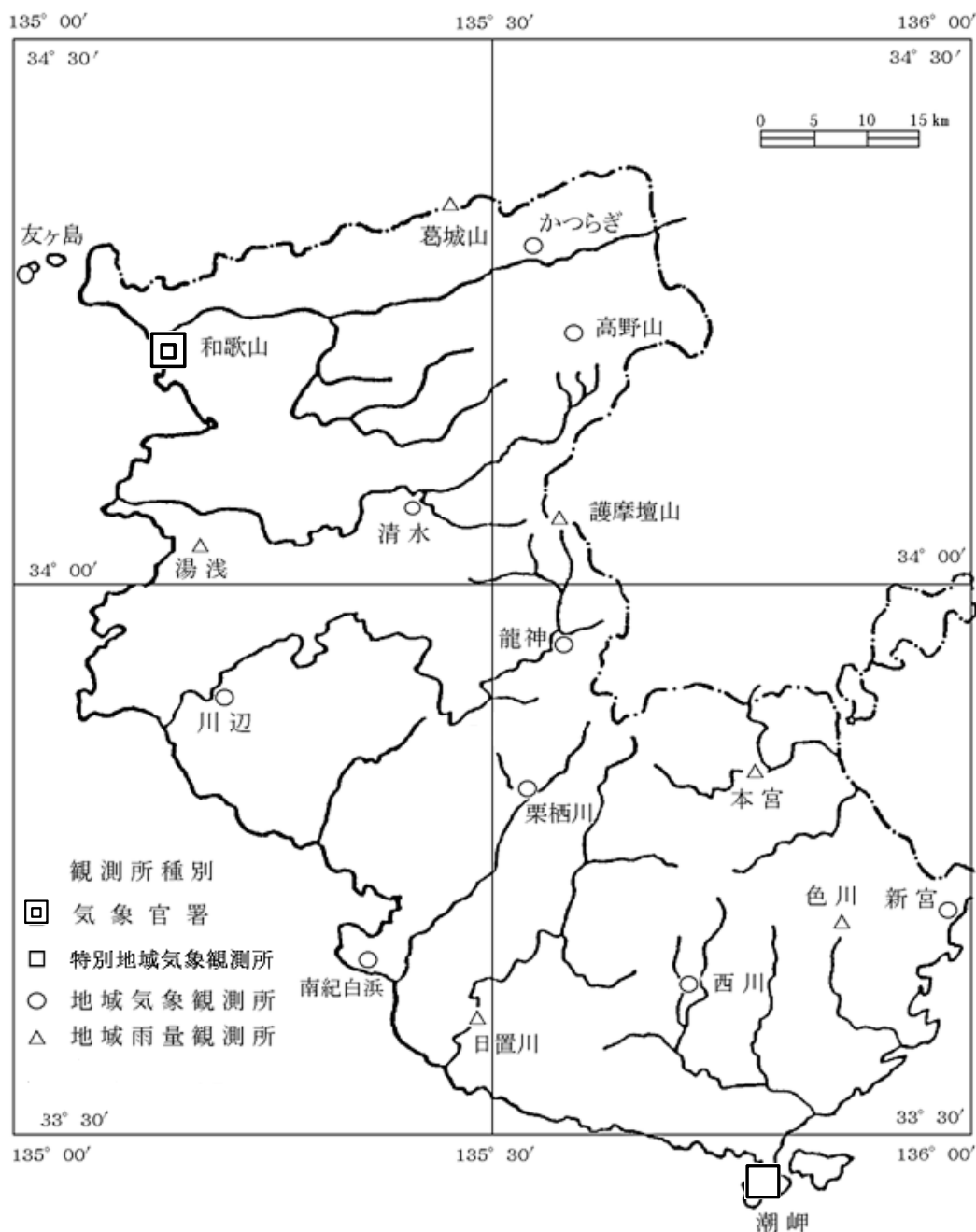


和歌山県の気象 2014年（平成26年）8月

観測所配置図



和歌山地方気象台

最新のデータはインターネットの気象庁ホームページでご覧下さい。
アドレスは <http://www.jma.go.jp/jma/index.html> です。

資料の解説

和歌山地方気象台・潮岬特別地域気象観測所の月統計値表(1)

要素	最小単位	要素	最小単位	要素	最小単位
気圧	0.1hPa	気温	0.1℃	蒸気圧	0.1hPa
相対湿度	1%	風速	0.1m/s	風向	16方位
雲量 ※和歌山のみ	10分比	日照時間	0.1h	降水量	0.5mm

統計値の品質 ※Dは統計値	D	正常値（統計値を求める期間内の資料が全て揃っている場合）
	D)	準正常値（統計値を求める対象となる資料の一部が欠けているが、許容する資料数を満たす値）
	D]	資料不足値（統計値を求める対象となる資料が許容する資料数を満たさない値）
	×	欠測（統計値を求める期間内の観測結果が全て求められなかった場合）

地域気象観測所の月報

要素	最小単位	要素	最小単位	要素	最小単位
気温	0.1℃	風速	0.1m/s	日照時間	0.1h
		風向	16方位	降水量	0.5mm

統計値の品質は和歌山地方気象台、潮岬特別地域気象観測所の月統計値表と同じです

気 象 概 況

2014年8月

和歌山県

期間中は、台風や前線等の影響で曇りや雨の日が多かった。

上旬は、台風第11号と台風第12号の影響で大雨となったことなどから、和歌山と潮岬の8月の月間降水量は多い方から1位となり、潮岬の日照時間は少ない方から3位となった。

上旬 期間中は、台風第11号と台風第12号等の影響で曇りや雨の日が続き、大雨や暴風雨となる日もあった。

このため、旬降水量は全域でかなり多く、和歌山・友ヶ島・湯浅・潮岬では平年の10倍を超えた。日照時間は全域で平年の半分以下でかなり少なくなった。

中旬・下旬

期間中は、低気圧や前線等の影響で曇りや雨の日が多かった。

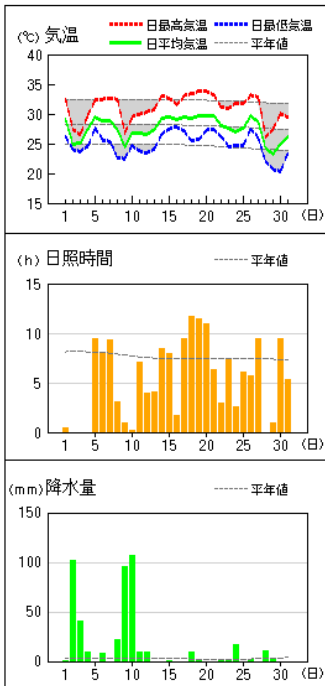
南から暖かく湿った空気が入り大気の状態が不安定となり、局地的に短時間強雨となることがあった。

気 候 表

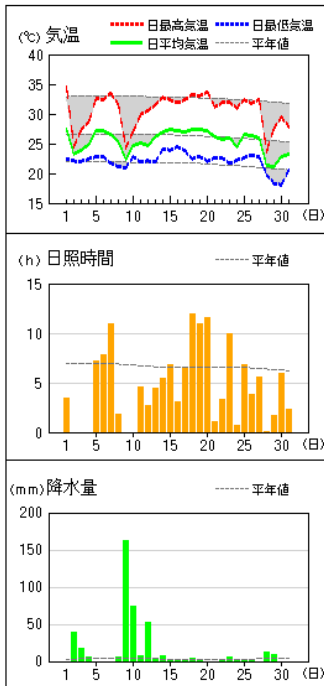
		気 温		降 水 量		日 照 時 間	
		本年℃(平年差℃)階級		本年mm(平年比%)階級		本年h(平年比%)階級	
和 歌 山	上旬	27.2 (-1.1)	低い	384.0 (1107)	かなり多い	31.7 (38)	かなり少ない
	中旬	28.6 (+0.4)	高い	30.5 (126)	多い	76.9 (105)	平年並
	下旬	27.0 (-0.8)	低い	35.0 (129)	多い	56.1 (69)	少ない
	月	27.6 (-0.5)	低い	449.5 (523)	かなり多い	164.7 (69)	かなり少ない
潮 岬	上旬	26.5 (-0.2)	平年並	849.5 (1044)	かなり多い	31.0 (40)	かなり少ない
	中旬	27.1 (+0.3)	平年並	57.5 (93)	平年並	64.9 (86)	少ない
	下旬	25.3 (-1.3)	かなり低い	142.0 (158)	多い	39.6 (48)	かなり少ない
	月	26.3 (-0.4)	低い	1049.0 (450)	かなり多い	135.5 (58)	かなり少ない

アメダス 気象経過図：2014年08月01日-2014年08月31日

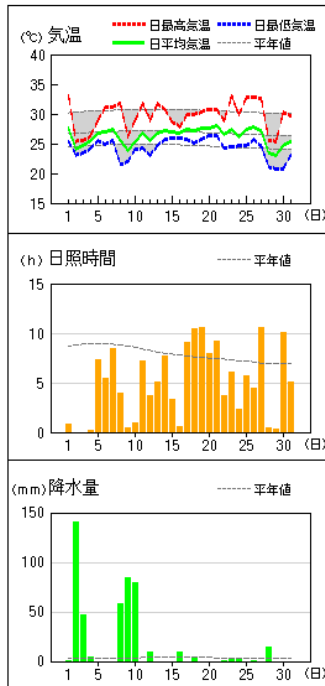
和歌山



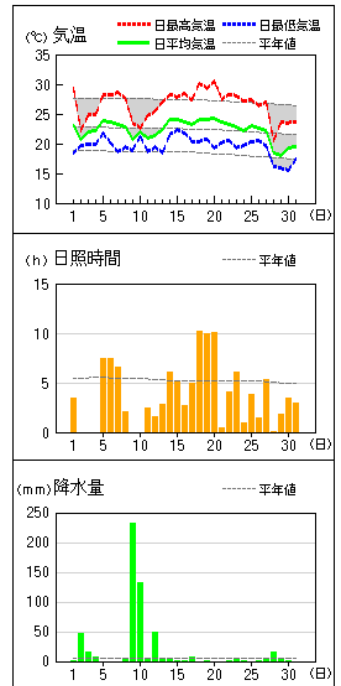
かつらぎ



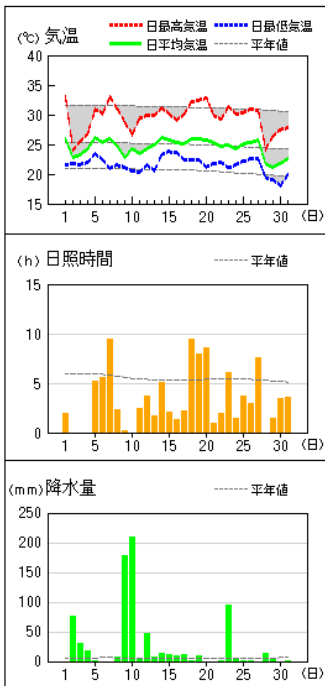
友ヶ島



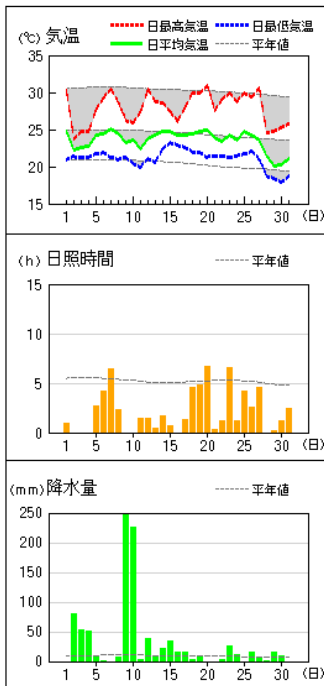
高野山



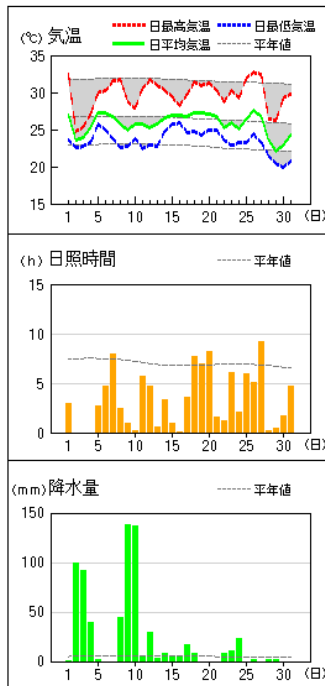
清水



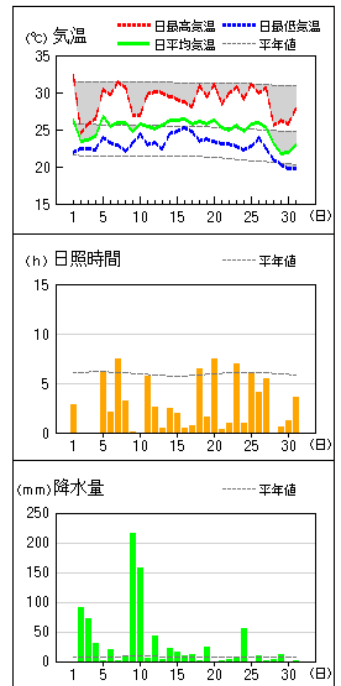
龍神



川辺

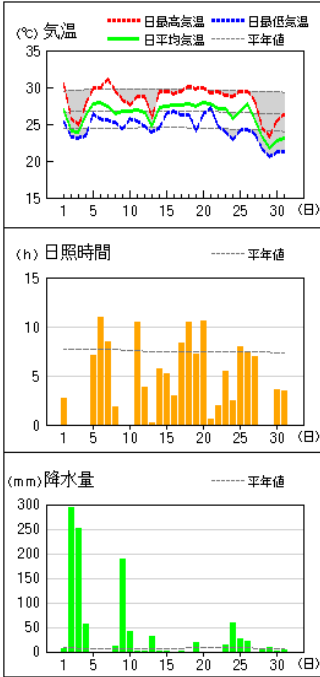


栗栖川

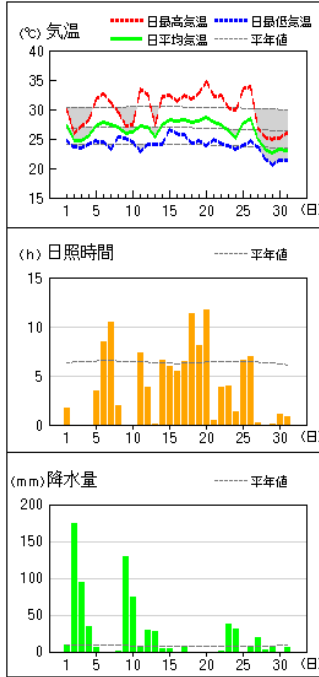


アメダス 気象経過図：2014年08月01日-2014年08月31日

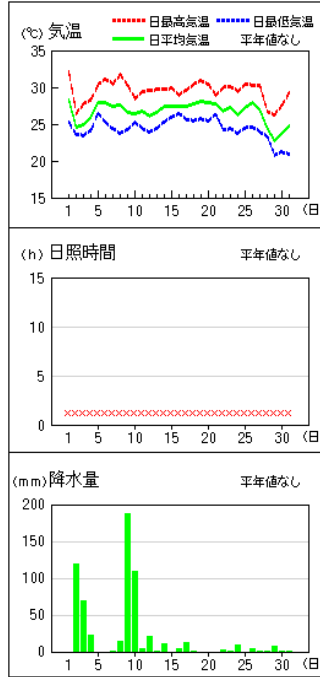
潮岬



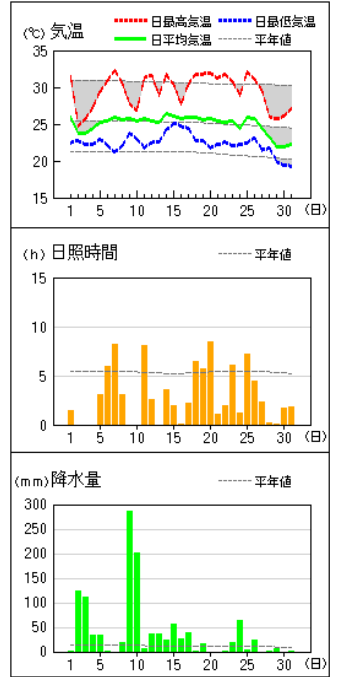
新宮



南紀白浜

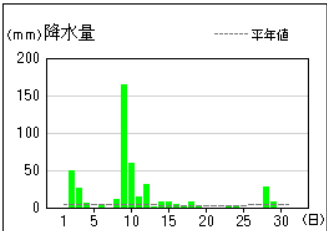


西川

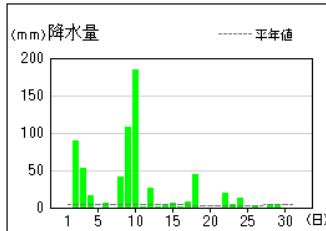


アメダス 気象経過図：2014年08月01日-2014年08月31日

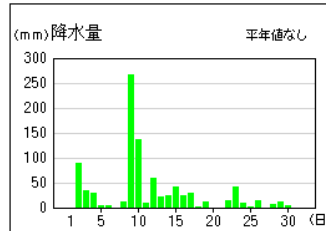
葛城山



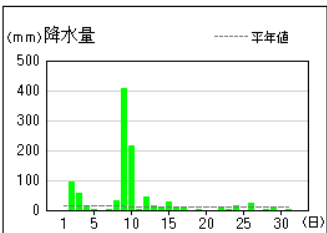
湯浅



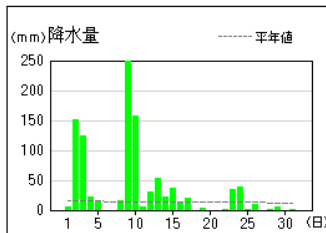
護摩壇山



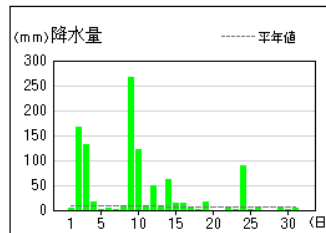
本宮



色川

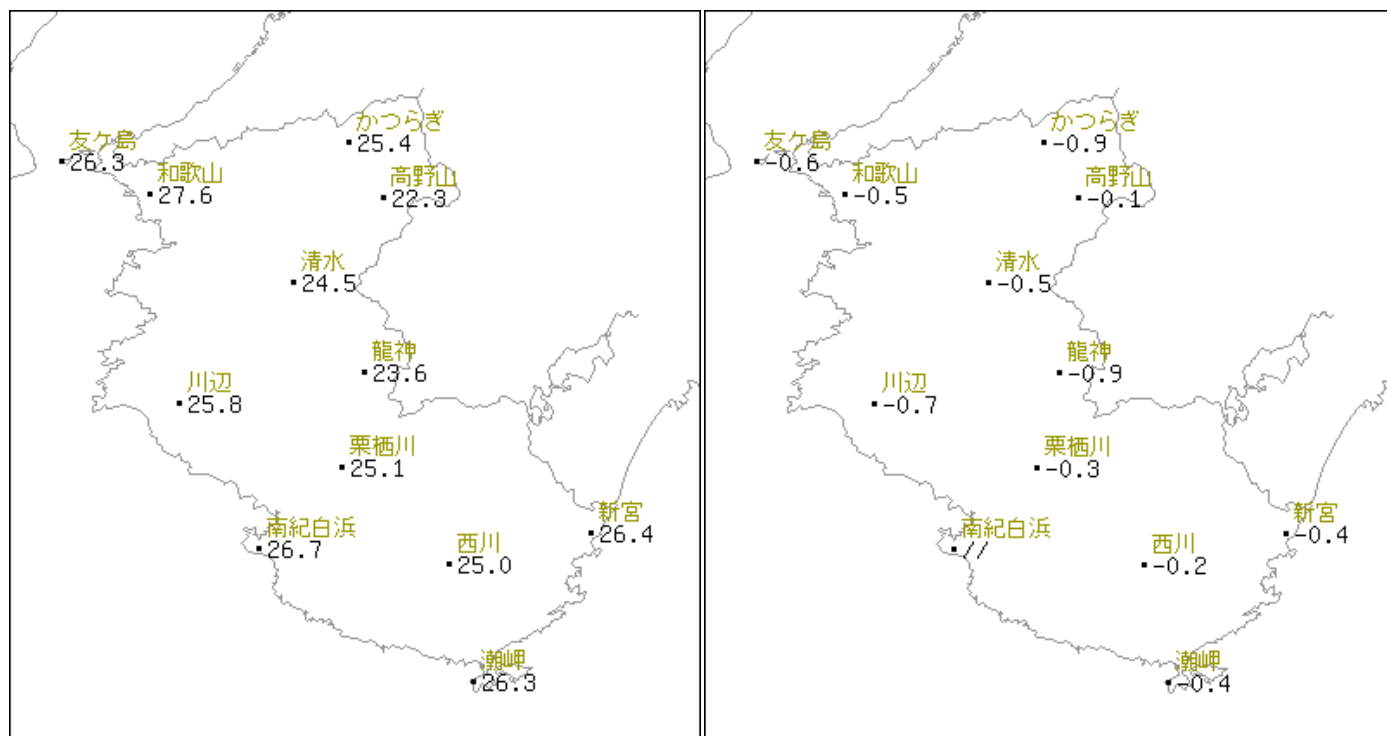


日置川



2014年8月

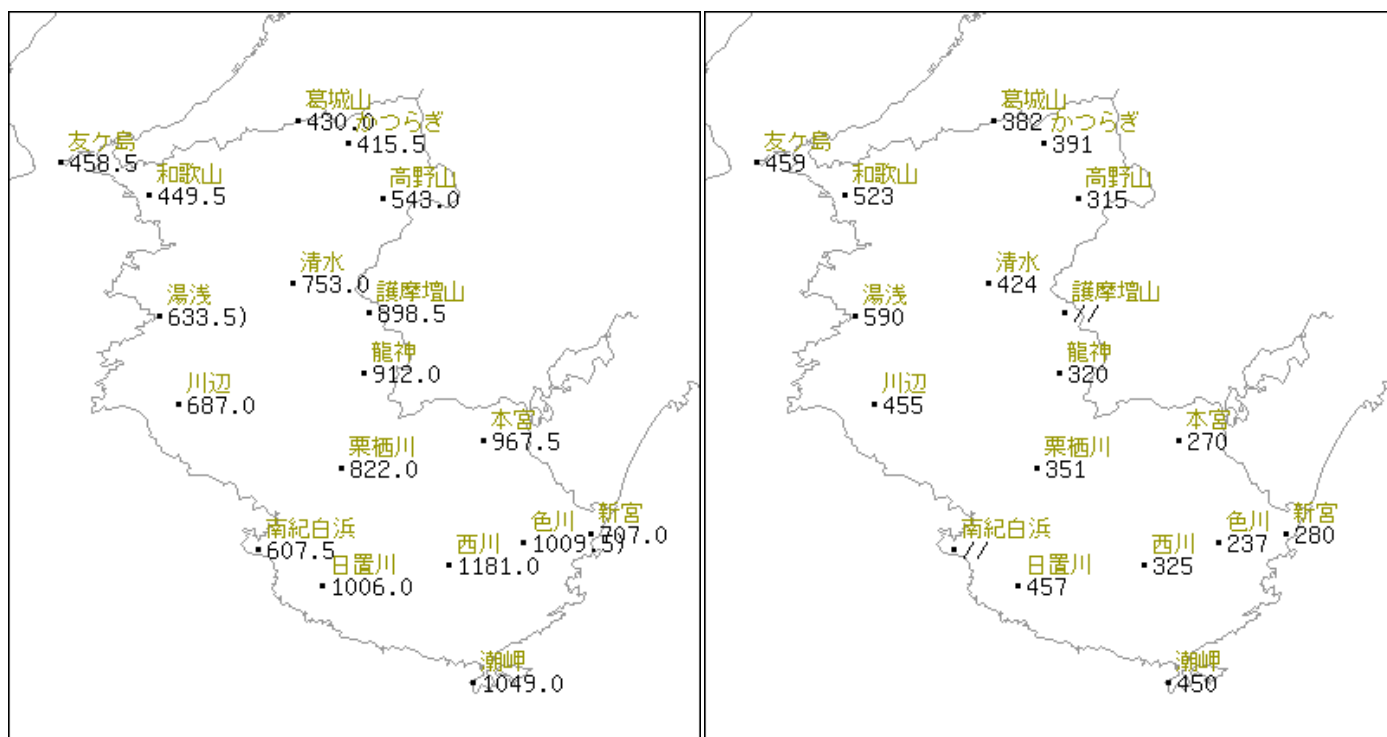
気温分布図(地域気象観測所)



平均気温 (°C)

平均気温平年差 (°C)

降水量分布図(地域気象観測所・地域雨量観測所)

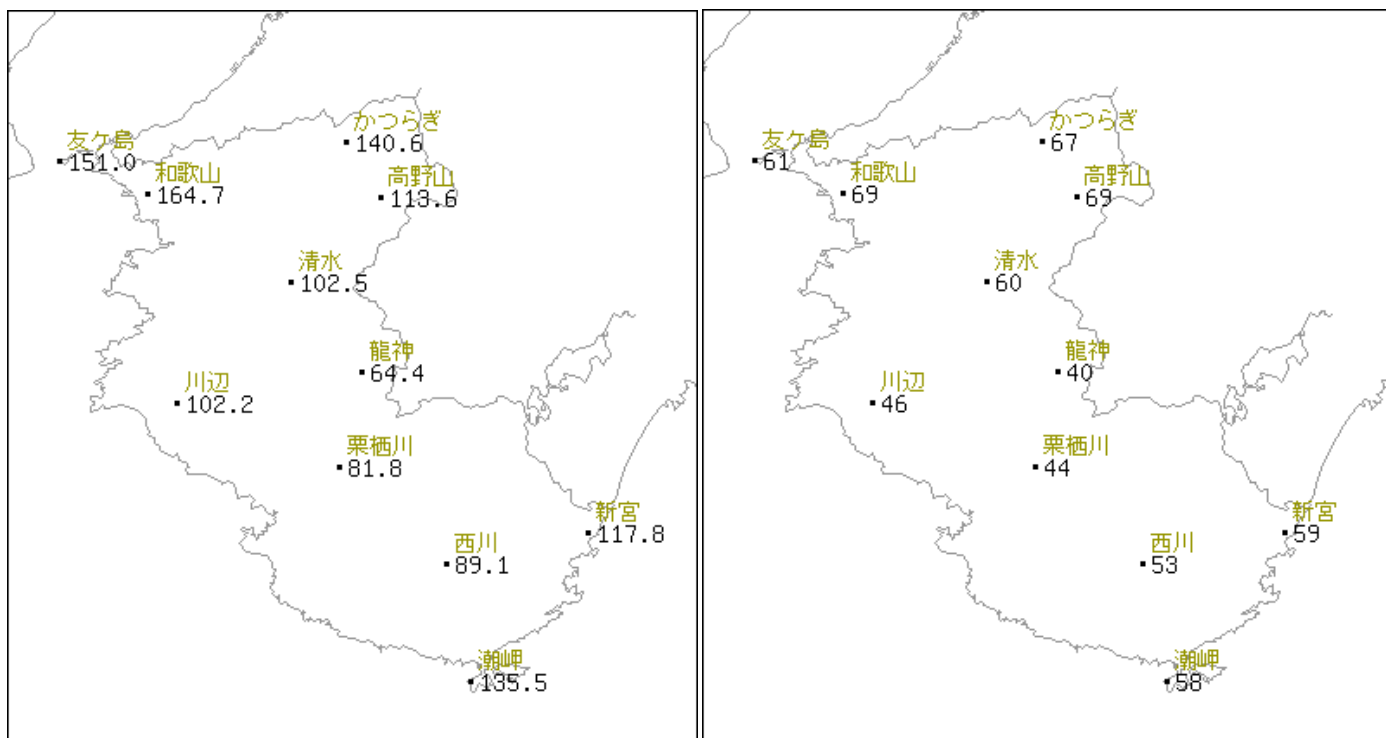


降水量 (mm)

降水量平年比 (%)

2014年8月

日照時間分布図(地域気象観測所)



日照時間 (h)

日照時間平年比 (%)

地上気象観測月統計値表 (1)

地点番号 47777 地点名 和歌山 (和歌山県) 気象官署名 和歌山地方気象台 2014年(平成26年)8月

Table with columns for Date, Air Temperature (最高, 最低, 平均), Relative Humidity (最大, 最小, 平均), Wind Speed (最大, 平均),日照時間, 全日射量, 降水量 (最大1時間, 最大10分間), and Day. Rows include daily data from 1 to 31, and summary statistics for the month.

地上気象観測月統計値表 (1)

地点番号 47778 地点名 潮岬 (和歌山県) 気象官署名 和歌山地方気象台 2014年(平成26年)8月

Table with columns for Date, Temperature, Humidity, Wind, Sunshine, Radiation, Precipitation, and other meteorological data. Rows include daily observations from 1 to 31, and summary statistics for the month.

地域気象観測気温月報

和歌山県(65) 2014年8月
単位:℃ 1/2頁

観測所名	かつらぎ			灰ヶ島			和歌山			高野山			清水			龍神			川辺		
	平均	最高	最低	平均	最高	最低	平均	最高	最低	平均	最高	最低	平均	最高	最低	平均	最高	最低	平均	最高	最低
1	27.4	34.5	22.5	27.7	33.0	25.4	29.0	32.3	26.1	23.1	29.3	18.4	26.0	33.1	21.6	24.7	30.2	27.0	32.4	23.6	
2	23.3	24.5	22.1	24.1	25.4	23.0	24.8	27.5	24.0	20.7	22.2	19.7	22.9	24.1	21.8	22.3	23.7	23.6	24.7	22.6	
3	23.9	27.3	22.0	24.6	25.5	23.4	25.1	26.5	23.7	21.9	24.8	19.9	23.2	25.5	21.6	22.6	24.7	23.9	25.4	22.7	
4	24.9	28.6	22.4	25.5	26.3	24.2	25.1	29.6	24.5	22.1	24.8	20.0	24.2	26.7	22.6	22.7	24.8	25.2	27.1	23.2	
5	27.2	32.7	22.8	26.8	29.0	25.5	29.5	32.3	27.6	23.9	28.3	21.7	26.2	31.0	23.4	24.3	27.7	27.2	30.0	25.8	
6	27.2	32.4	22.8	26.9	31.1	24.9	28.9	32.5	25.6	23.7	28.2	20.2	25.3	30.2	22.4	24.5	29.3	27.2	30.2	24.9	
7	26.5	33.5	21.7	27.4	31.2	25.5	28.8	32.6	25.4	23.2	28.6	18.6	26.0	33.0	20.9	25.1	30.5	26.7	31.6	23.8	
8	25.3	31.6	21.1	25.5	31.7	21.5	27.3	32.5	22.6	22.8	27.6	19.4	24.7	31.0	21.5	24.4	28.6	25.8	31.7	22.6	
9	22.5	24.3	21.0	23.8	26.2	22.0	24.5	26.8	22.5	20.7	23.4	18.9	22.9	28.7	21.2	23.3	26.3	25.0	28.7	22.8	
10	24.6	27.0	22.8	25.4	28.8	24.1	26.8	29.4	24.6	22.0	22.7	21.2	24.2	26.6	20.5	23.6	25.9	25.7	27.9	23.8	
11	25.1	29.9	22.0	26.7	31.8	24.2	26.8	30.0	23.8	21.0	24.6	18.7	23.4	29.4	20.3	22.4	27.5	25.7	30.6	22.5	
12	24.6	30.6	22.1	25.5	28.9	23.1	26.5	30.3	23.4	21.3	25.5	19.4	24.2	29.9	21.6	23.7	30.4	25.3	31.7	23.0	
13	26.1	31.5	21.9	26.7	31.8	24.7	27.4	30.7	24.1	22.5	27.0	18.5	25.0	29.9	20.5	24.2	28.8	25.8	31.0	22.7	
14	27.0	32.8	24.1	27.2	30.7	25.7	29.2	33.1	26.6	24.0	28.3	21.6	26.1	31.1	23.2	24.7	28.6	26.6	30.3	24.8	
15	27.3	32.4	23.9	26.9	28.7	26.0	29.4	32.7	27.5	24.1	27.9	22.3	25.8	30.1	23.8	24.7	27.4	26.9	29.4	25.7	
16	27.1	31.9	24.5	26.7	27.9	26.0	29.0	31.5	27.9	23.6	28.4	21.8	25.4	29.1	23.6	24.3	26.1	26.9	28.2	25.9	
17	26.9	32.4	23.8	27.4	29.8	25.7	29.4	33.0	27.1	23.2	27.3	20.4	25.2	30.1	22.4	24.3	28.0	26.7	29.7	24.6	
18	27.3	33.3	22.4	27.2	29.9	25.1	29.3	33.4	25.5	24.1	30.2	20.3	25.9	32.1	22.3	24.4	29.9	27.2	31.4	24.8	
19	27.5	33.0	22.9	27.6	30.3	25.7	29.7	33.8	25.7	24.1	29.3	20.8	26.0	32.5	22.4	24.7	29.9	27.3	30.9	24.3	
20	27.2	33.6	22.0	27.7	30.8	26.3	29.7	33.9	27.2	24.2	30.5	19.2	25.7	32.8	21.1	24.9	31.0	27.1	31.3	25.0	
21	26.2	31.2	22.6	28.0	30.7	26.4	29.7	33.2	27.5	23.6	27.5	20.1	25.3	29.9	21.7	24.0	27.6	26.8	30.3	24.9	
22	25.7	31.9	22.6	26.6	28.8	24.3	28.0	31.2	26.2	23.2	28.3	20.6	24.6	29.2	22.0	23.5	29.1	25.3	28.8	23.6	
23	25.9	31.9	21.7	27.4	33.1	24.5	27.6	30.9	24.5	22.9	28.1	19.3	24.9	31.3	21.1	24.3	29.9	25.9	30.2	22.9	
24	24.5	31.0	22.1	26.1	29.8	24.6	27.0	31.8	24.7	22.2	27.1	19.7	24.3	30.1	21.5	23.6	28.8	25.1	29.2	23.2	
25	26.5	32.5	22.7	27.3	32.9	24.6	27.6	31.7	24.7	23.0	27.4	20.3	25.2	30.3	22.1	24.7	30.0	26.5	32.0	23.3	
26	26.3	31.8	23.1	27.9	32.8	25.7	29.6	33.2	27.4	22.7	26.4	20.6	25.3	31.0	22.6	24.3	29.4	27.6	32.7	24.4	
27	26.0	32.4	22.8	27.2	32.6	24.6	28.6	32.9	26.0	22.2	27.0	19.6	25.7	30.7	22.6	23.6	30.6	26.8	32.5	23.2	
28	21.4	23.7	19.7	23.4	25.6	21.1	24.2	26.2	21.9	18.5	20.5	16.2	21.8	24.1	19.4	21.5	24.6	23.6	26.5	21.5	
29	21.1	27.7	18.3	23.0	25.4	20.8	23.3	27.3	20.7	18.1	23.6	15.9	21.1	26.4	19.0	20.1	24.8	22.1	26.2	20.4	
30	22.8	29.5	18.1	24.7	30.4	20.7	25.0	30.1	20.4	19.2	23.5	15.6	21.8	27.5	18.1	20.3	25.3	23.0	29.3	19.9	
31	23.3	27.8	20.6	25.3	29.6	23.1	26.1	29.4	23.3	19.5	23.7	17.5	22.7	27.8	19.8	21.1	25.8	24.2	29.8	20.8	
月極値		34.5	18.1		33.1	20.7		33.9	20.4		30.5	15.6		33.1	18.1		31.0	17.9	32.7	19.9	
起日		1	30		23	30		20	30		20	30		1	30		20	30	26	30	
上旬平均	25.3	29.6	22.1	25.8	28.8	24.0	27.2	30.2	24.7	22.4	26.0	19.8	24.6	29.0	21.7	23.8	27.2	25.7	29.0	23.6	
中旬平均	26.6	32.1	23.0	27.0	30.1	25.3	28.6	32.2	25.9	23.2	27.9	20.3	25.3	30.7	22.1	24.2	28.8	26.6	30.5	24.3	
下旬平均	24.5	30.1	21.3	26.1	30.2	23.7	27.0	30.7	24.3	21.4	25.7	18.7	23.9	28.9	20.9	22.8	27.8	25.2	29.8	22.6	
月平均	25.4	30.6	22.1	26.3	29.7	24.3	27.6	31.0	24.9	22.3	26.5	19.6	24.5	29.5	21.5	23.6	27.9	25.8	29.7	23.5	
0°C未満日数	0	0	0	0	0	0	0	0	0	0	0	0	0	0	0	0	0	0	0	0	
25°C以上日数	20	28	0	25	31	12	27	31	15	0	21	0	16	29	0	1	26	0	25	30	
30°C以上日数		21			15			23			2			16			6		17		
35°C以上日数		0			0			0			0			0			0		0		
積算気温	789			814			855			691			761			731			800		

地域気象観測気温月報

和歌山県(65) 2014年8月
単位:℃ 2/2頁

観測所名	栗栖川			新宮			南紀白浜			西川			潮岬		
	平均	最高	最低	平均	最高	最低	平均	最高	最低	平均	最高	最低	平均	最高	最低
日付															
1	x	x	x	27.1	29.9	24.6	28.3	32.1	25.2	26.0	31.4	22.5	27.0	30.4	25.2
2	x	x	x	24.6	25.9	23.6	24.6	26.5	23.6	23.8	24.8	22.8	24.1	25.8	23.3
3	x	x	x	24.7	27.1	23.5	25.0	27.7	23.5	23.8	25.8	22.2	24.0	24.9	23.1
4	x	x	x	25.5	28.2	24.0	26.0	28.2	24.1	24.4	27.3	22.2	26.2	27.7	23.4
5	x	x	x	27.2	31.7	24.6	27.9	30.4	26.5	25.3	29.5	23.0	27.7	29.9	26.4
6	x	x	x	27.9	32.6	24.4	27.9	31.1	25.2	25.5	31.0	22.1	27.9	30.0	25.7
7	x	x	x	27.4	31.1	23.2	27.4	30.5	24.4	26.0	32.3	21.2	27.5	31.1	25.6
8	x	x	x	27.0	29.5	25.4	27.6	31.7	23.8	25.6	30.6	22.1	26.5	29.5	25.2
9	x	x	x	26.0	27.2	25.1	26.6	30.2	24.3	25.8	27.7	23.8	26.8	28.3	24.4
10	x	x	x	26.2	27.4	24.4	26.5	28.5	25.2	25.4	26.9	23.0	26.8	27.6	25.7
11	x	x	x	27.2	33.4	22.9	26.7	29.4	24.5	25.7	31.3	21.8	27.0	28.7	25.5
12	x	x	x	26.9	32.6	24.1	26.1	29.6	23.9	25.4	31.6	22.5	26.6	28.8	24.7
13	x	x	x	25.3	27.3	24.0	26.6	29.7	24.5	25.3	29.0	22.6	24.7	26.0	23.9
14	x	x	x	27.5	32.2	24.0	27.4	29.7	25.3	26.5	31.7	24.2	27.2	29.5	24.5
15	x	x	x	28.2	32.4	26.6	27.5	29.9	26.0	26.1	30.4	25.1	27.5	29.5	26.5
16	x	x	x	28.1	31.4	25.9	27.4	29.0	26.5	25.8	27.7	24.8	27.6	29.1	26.7
17	x	x	x	28.3	32.3	25.7	27.4	29.6	25.6	25.9	30.5	24.4	27.6	29.5	26.3
18	x	x	x	27.9	31.7	24.2	27.8	30.4	25.5	26.0	31.8	22.8	27.7	30.1	26.3
19	x	x	x	28.1	32.8	24.7	28.1	31.0	25.7	25.6	31.8	22.8	27.5	29.8	24.1
20	x	x	x	28.7	34.7	23.9	27.9	30.5	25.5	25.8	32.0	21.8	27.9	30.0	26.4
21	x	x	x	27.9	32.2	24.8	27.7	29.0	26.3	25.5	31.2	22.2	27.7	29.2	27.2
22	x	x	x	27.3	32.3	24.2	26.8	30.0	24.2	25.3	31.7	22.6	27.1	29.5	24.7
23	x	x	x	26.4	30.3	23.8	27.2	30.1	24.4	25.5	30.8	22.1	27.1	29.0	24.0
24	x	x	x	25.2	29.8	23.2	26.2	29.5	23.8	24.4	28.9	22.2	25.8	28.7	22.9
25	x	x	x	27.6	33.5	23.8	27.2	30.5	24.5	26.0	32.1	22.5	26.8	29.5	24.1
26	x	x	x	28.4	33.8	24.6	27.9	30.3	24.6	25.7	31.1	23.1	27.7	29.5	24.3
27	x	x	x	24.9	26.8	23.6	26.9	30.2	24.0	24.4	29.6	21.5	25.6	28.1	23.6
28	x	x	x	23.2	25.3	21.6	24.5	26.8	23.3	23.2	26.1	21.7	23.2	24.5	21.6
29	x	x	x	22.7	25.0	20.6	22.8	26.3	20.8	21.9	25.7	20.0	21.8	23.3	20.6
30	x	x	x	23.2	25.2	21.4	23.8	27.6	21.2	22.0	26.1	19.5	22.8	25.5	21.2
31	x	x	x	23.1	26.0	21.4	24.7	29.2	21.0	22.3	27.1	19.3	23.1	26.3	21.2
月極値				34.7	20.6	32.1	20.8	32.3	19.3	31.1	20.6				
起日				20	29	1	29	7	31	7	29				
上旬平均	x			26.4	29.1	24.3	26.8	29.7	24.6	25.2	28.7	22.5	26.5	28.5	24.8
中旬平均	x			27.6	32.1	24.6	27.3	29.9	25.3	25.8	30.8	23.3	27.1	29.1	25.5
下旬平均	x			25.4	29.1	23.0	26.0	29.0	23.5	24.2	29.1	21.5	25.3	27.6	23.2
月平均				26.4	30.1	23.9	26.7	29.5	24.4	25.0	29.5	22.4	26.3	28.4	24.5
0°C未満日数				0	0	0	0	0	0	0	0	0	0	0	0
25°C以上日数				24	31	5	26	31	12	22	30	1	24	28	13
30°C以上日数					17			14			17			5	
35°C以上日数					0			0			0			0	
積算気温				820			826			776			815		

地域気象観測風向・風速月報

和歌山県(65) 2014年8月
単位:(m/s) 1/3頁

観測所名	かつらぎ					友ヶ島					和歌山					高野山					清水																	
	平均	最大	最大瞬間	最大瞬間風向	最多	平均	最大	最大瞬間	最大瞬間風向	最多	平均	最大	最大瞬間	最大瞬間風向	最多	平均	最大	最大瞬間	最大瞬間風向	最多	平均	最大	最大瞬間	最大瞬間風向	最多	平均	最大	最大瞬間	最大瞬間風向	最多								
1	1.5	3.0	ESE	6.4	SW	NNE	10.8	4.9	S	12.0	S	10.6	SSW	SSW	S	3.6	7.7	SW	10.6	SSW	SSW	1.0	3.3	E	6.5	SE	SE	5.9	SSW	S	SSW							
2	1.3	4.9	NNE	7.3	NNE	NE	6.6	2.5	S	9.5	SE	7.3	E	E	SSE	2.7	5.2	E	7.3	E	E	1.4	3.6	SSE	8.8	S	SE	4.9	SE	SSE								
3	1.2	2.5	NE	4.2	NE	NE	13.5	4.7	S	17.6	S	14.2	SW	SW	SSE	2.6	8.0	SSW	14.2	SW	SW	1.3	2.5	ESE	7.2	S	SE	0.4	2.6	N	7.7	NNW	NW					
4	1.5	3.4	WNW	9.1	W	NE	16.8	12.1	W	21.0	S	15.6	SSW	S	SSE	6.3	9.8	S	15.6	SSW	S	1.7	3.5	SE	8.7	SSE	SE	1.0	2.7	WNW	7.4	WNW	WNW					
5	1.8	4.3	SW	9.7	WNW	NE	17.8	13.9	S	21.5	S	16.6	SSW	SSW	SSE	8.0	11.6	SSW	16.6	SSW	SSW	1.8	3.8	SSE	9.9	S	SE	1.2	3.4	S	10.1	SSW	SE					
6	1.2	2.2	WNW	7.6	SW	WNW	14.8	9.2	S	17.9	S	16.5	SSW	S	S	6.3	10.0	SSW	16.5	SSW	S	1.5	3.0	SSE	8.5	ESE	SE	1.1	4.0	NW	8.1	NW	NW					
7	1.6	4.2	ENE	7.4	NE	NE	13.6	7.9	S	15.2	S	12.9	SW	SW	SSE	4.4	10.5	SW	12.9	SW	SW	0.8	2.1	SSE	4.4	SW	SSE	0.9	3.5	W	7.8	S	WNW					
8	2.2	4.5	NE	8.0	NE	NE	11.1	3.3	NE	17.4	NE	15.1	NNE	NNE	NE	4.3	10.0	NNE	15.1	NNE	NNE	1.5	3.5	ENE	7.0	ENE	ESE	0.5	2.4	SSW	6.2	S	ENE					
9	2.4	6.4	NNE	10.1	NNE	NE	13.3	7.1	NE	19.6	NE	12.4	ENE	ENE	ENE	4.7	7.5	NE	12.4	ENE	ENE	1.8	4.9	SE	16.6	ESE	SE	0.8	2.4	S	7.7	SSE	WNW					
10	3.0	8.6	WNW	20.1	W	NNE	36.6	10.3	SSE	44.8	SSE	40.2	SSW	SSW	SSE	8.4	26.0	S	40.2	SSW	SSW	3.1	6.4	SE	19.8	S	SE	2.1	7.4	SE	22.7	SE	SSE					
11	0.9	2.5	N	5.8	W	WNW	5.3	3.1	NW	12.0	WNW	7.6	WNW	WNW	S	3.0	6.2	WSW	7.6	WNW	WNW	0.7	2.4	NW	6.0	NNW	WNW	0.5	1.5	S	3.2	SSW	S					
12	1.2	2.5	NNW	4.2	ENE	NE	7.2	2.7	S	9.1	S	7.3	NNW	E	S	2.4	5.3	N	7.3	NNW	E	0.4	1.6	SSE	4.2	NW	NW	0.7	3.9	NW	5.9	NW	S					
13	1.0	2.4	NNE	6.0	WSW	N	8.8	8.8	SSE	18.9	S	12.6	S	S	SSE	4.8	8.7	S	12.6	S	S	1.0	2.8	SSE	6.2	SSE	SSE	0.6	2.5	NW	4.2	WNW	NW					
14	1.4	4.0	WSW	12.0	W	N	13.6	18.1	S	21.3	S	16.3	SSW	SSW	S	7.8	11.4	SSW	16.3	SSW	SSW	1.7	4.0	SSE	10.0	SSE	SE	1.1	3.3	NW	8.6	W	WNW					
15	1.1	3.5	W	9.0	WSW	NNW	16.8	12.8	S	19.8	S	17.3	SSW	SSW	SSE	6.7	12.0	SSW	17.3	SSW	SSW	1.4	3.8	SSE	9.6	SSE	SE	0.8	2.5	ESE	6.5	SE	NW					
16	1.2	3.2	W	7.4	WSW	N	11.1	13.0	S	15.2	S	13.9	S	S	SSE	5.8	9.8	SSW	13.9	S	S	1.0	2.7	SSE	6.5	S	ESE	0.7	2.6	SSE	6.5	SE	WNW					
17	1.2	2.9	WNW	7.2	W	NW	10.7	14.9	S	17.5	S	13.6	SSW	S	SSE	5.3	9.7	SW	13.6	SSW	S	1.4	2.9	SSE	7.3	SE	SE	1.1	3.0	WSW	7.7	ESE	SSE					
18	1.2	3.7	WNW	8.3	WNW	NW	10.1	14.6	S	16.8	S	13.2	SSW	SSW	S	4.7	9.6	SSW	13.2	SSW	S	1.4	2.9	W	7.3	W	SE	0.9	3.1	SSE	9.8	SSE	ENE					
19	1.2	2.6	N	6.2	WSW	NW	12.8	9.8	S	14.4	S	12.0	SSW	SSW	S	4.8	9.0	SW	12.0	SSW	SSW	1.0	2.3	SSW	6.0	SSE	SE	0.9	3.0	SE	6.4	SE	SSE					
20	1.2	2.8	N	5.7	W	N	10.0	14.2	SSE	17.0	SSE	12.7	SSW	SSW	S	4.8	8.3	SSW	12.7	SSW	S	1.1	2.8	SSE	5.8	S	SE	0.8	2.6	S	5.9	S	NW					
21	0.9	3.0	WNW	7.0	W	N	8.5	14.2	S	16.2	S	11.3	S	S	S	4.5	8.0	S	11.3	S	S	1.3	2.6	SSE	6.1	S	SE	0.8	3.3	NW	5.5	SSE	S					
22	1.3	3.8	NE	7.0	NE	WNW	6.0	12.2	S	14.0	S	11.3	SW	WSW	S	3.7	8.4	SW	11.3	SW	WSW	0.9	2.2	WNW	6.1	NW	NW	0.8	3.7	WNW	5.6	WNW	SW					
23	1.4	3.9	ENE	6.1	ENE	ENE	12.2	6.5	S	14.3	S	11.2	SW	ENE	S	3.2	7.6	SW	11.2	SW	ENE	0.6	2.1	WNW	5.3	W	NW	0.5	2.4	W	6.8	S	NW					
24	1.2	2.2	N	5.7	WSW	NE	3.2	7.4	S	9.3	S	6.8	WSW	WSW	S	2.6	5.4	WSW	6.8	WSW	WSW	0.8	1.9	NW	5.1	N	WNW	0.5	3.1	NW	4.8	NW	NW					
25	1.1	2.6	W	7.0	W	NW	4.8	11.2	SSE	13.3	S	11.6	S	W	SSE	4.1	7.4	SSW	11.6	S	W	1.3	2.4	NW	6.4	NNW	WNW	0.7	4.0	WNW	8.0	WNW	W					
26	1.8	4.1	N	8.1	NNW	NE	1.8	5.1	NNW	9.6	NNW	8.9	N	NNE	N	2.9	5.5	N	8.9	N	NNE	0.7	1.9	ENE	5.3	NNW	NE	1.0	4.1	WNW	7.3	WNW	WNW					
27	1.9	3.9	NNE	5.9	NNE	NE	3.1	7.7	N	11.9	N	9.2	ENE	ENE	NNE	3.2	5.8	ENE	9.2	ENE	ENE	0.9	3.2	NE	5.7	ENE	ESE	0.5	2.8	WNW	5.6	WNW	WNW					
28	1.9	4.2	NNE	6.1	NE	NE	2.3	5.7	NE	8.9	NE	7.0	ENE	ENE	NE	2.9	4.9	E	7.0	ENE	ENE	1.0	3.5	E	6.7	SE	SE	0.6	3.7	WNW	7.9	W	WNW					
29	1.7	3.9	N	6.6	NNW	N	1.8	4.3	NE	8.5	NE	8.1	N	N	ENE	0.7	3.6	ENE	8.1	N	ENE	0.7	3.6	ENE	5.9	ENE	ESE	0.5	2.7	S	5.4	S	S					
30	1.6	3.6	NNE	5.3	ENE	N	1.9	5.7	NE	9.8	NE	6.2	WSW	WSW	NE	2.4	4.6	WSW	6.2	WSW	WSW	0.6	1.5	NE	3.8	NW	NNW	0.5	2.9	WNW	5.6	NW	WSW					
31	8.6	WNW	20.1	W			36.6		S	44.8	SSE	26.0	S	40.2	SSW			S	26.0	S	40.2	SSW			6.4	SE	19.8	S		7.4	SE	22.7	SE					
月最大	10	10		10			10			10		10						10		10				10							10							
起日																																						
上旬平均	1.8					NE	7.6								SSE	5.1						1.6				ENE								SE	0.9		WNW	
中旬平均	1.2					N	8.6								S	4.8						1.1				SSW								SE	0.8		NW	
下旬平均	1.5					NE	4.5								S	3.4						0.9				ENE								ESE	0.7		NW	
月平均	1.5					NE	6.8								S	4.4						1.2				SSW								SE	0.8		NW	
10m/s以上 日数	0						21																															
15m/s以上 日数	0						6																															
20m/s以上 日数	0						1																															
30m/s以上 日数	0						1																															

地域気象観測風向・風速月報

和歌山県(65) 2014年8月
単位:(m/s) 2/3頁

観測所名	龍神					川辺					栗栖川					新宮					南紀白浜				
	平均	最大	最大瞬間	最大瞬間風向	最多	平均	最大	最大瞬間	最大瞬間風向	最多	平均	最大	最大瞬間	最大瞬間風向	最多	平均	最大	最大瞬間	最大瞬間風向	最多	平均	最大	最大瞬間	最大瞬間風向	最多
1	1.1	3.0	5.4	WNW	WNW	2.2	5.3	9.0	SSE	ESE	1.0	3.1	5.9	SSE	NE	1.2	5.1	6.9	ENE	ENE	3.2	7.1	10.8	SSE	SSE
2	0.8	2.0	3.9	WSW	W	1.6	4.1	7.6	ESE	ESE	0.5	1.8	4.0	N	NNW	1.1	4.3	7.0	ENE	ENE	3.2	4.7	8.7	ESE	ENE
3	0.7	3.7	9.6	ENE	NNE	2.7	5.4	12.7	W	ESE	0.5	5.8	15.3	SSW	ESE	0.9	3.0	5.0	NE	NNE	3.1	5.7	12.3	WSW	SSW
4	0.5	4.2	7.5	ENE	NE	3.5	6.5	14.1	SE	ESE	0.7	4.3	8.3	SSW	NE	1.1	4.2	8.8	SW	WNW	3.0	4.9	9.8	SSE	W
5	1.3	4.7	8.9	NE	ENE	4.0	6.7	11.9	S	SSE	2.2	5.1	10.0	SSW	SSW	2.3	6.5	10.5	SW	SW	3.9	6.9	9.3	SSE	SSE
6	1.2	4.1	8.8	ENE	E	3.3	6.1	10.8	S	SSE	1.4	3.5	7.1	SSW	SW	2.7	7.4	11.9	SW	SW	2.8	4.7	6.7	S	S
7	1.2	4.8	8.7	ENE	N	2.3	6.0	9.8	S	ESE	1.1	3.9	8.8	SSW	WSW	1.8	5.0	8.7	S	SSW	2.9	6.0	8.2	SSE	SSE
8	2.1	5.1	8.7	WNW	N	1.5	4.4	7.4	NW	ESE	2.1	5.6	11.9	NE	NE	3.5	7.6	11.5	NE	NE	3.4	7.4	12.3	WNW	E
9	1.5	4.3	8.1	ENE	SSW	3.3	8.1	18.1	ESE	ESE	1.8	4.9	13.6	S	NE	4.9	8.5	16.9	ENE	ENE	8.1	17.5	24.7	SE	SE
10	4.0	14.5	29.3	ENE	ENE	7.3	17.1	34.2	SE	ESE	4.4	11.9	31.8	SSW	SSW	4.7	12.7	23.7	S	SW	10.9	22.5	35.0	SE	SSE
11	0.7	2.5	6.0	ENE	ENE	1.5	4.1	7.0	ESE	ESE	1.1	3.9	6.3	SSW	SSW	1.6	5.2	8.1	SSW	SSW	2.5	4.6	6.7	S	S
12	0.7	3.6	5.9	ENE	E	1.3	4.7	7.5	S	ESE	1.2	4.6	6.9	SSW	SSW	2.0	4.7	8.1	SSW	SSW	1.9	5.0	9.3	S	SW
13	0.8	3.3	5.9	ENE	ENE	1.7	3.5	6.1	SSE	ESE	0.8	3.5	5.8	SSW	S	1.4	4.1	5.6	ENE	ENE	2.5	5.1	6.7	SSE	SSE
14	1.0	3.6	6.3	NE	E	3.0	5.7	12.5	SE	ESE	1.1	3.4	7.7	SSW	SSW	2.1	5.7	9.0	S	SSW	3.8	8.3	12.3	SSE	SSE
15	1.7	4.1	7.2	ENE	E	3.9	5.9	13.1	SSE	SSE	2.5	5.6	10.9	SSW	SSW	3.4	6.0	10.8	SSW	SSW	4.1	6.4	9.3	SSE	S
16	1.1	3.5	6.7	NNE	E	3.7	5.9	13.8	ESE	SSE	1.7	4.3	8.9	SSW	SSW	3.0	5.3	9.2	SSW	SSW	4.0	7.3	9.3	SSE	SSE
17	0.9	3.4	6.8	ENE	E	2.9	6.7	10.6	SSE	SSE	1.1	3.6	7.9	SSW	WSW	2.4	5.1	9.7	SSW	SSW	3.5	5.4	10.3	WSW	S
18	1.0	4.2	8.0	ENE	NE	3.1	5.1	10.6	SSE	ESE	1.4	4.6	9.3	SSW	NE	2.6	6.5	11.1	SSW	SSW	3.6	6.9	8.7	SSE	SSE
19	1.2	5.7	9.5	ENE	NE	2.6	4.7	8.6	S	SE	1.3	3.9	7.8	SSW	NNE	2.4	6.1	10.5	SSW	SSW	2.6	4.8	7.2	SSW	S
20	1.3	4.4	7.9	ENE	E	2.5	5.1	8.3	S	ESE	1.3	3.9	7.2	W	SSW	2.4	5.8	9.8	S	SSW	2.1	4.1	6.2	S	S
21	1.1	3.6	6.3	ENE	NE	2.5	4.3	9.7	SE	ESE	0.9	2.3	3.7	S	NE	1.6	5.2	8.6	SSW	SSW	2.1	3.6	5.7	S	S
22	0.7	2.6	6.2	NNW	NW	2.0	5.3	8.8	S	ESE	0.8	2.5	5.5	SSW	ENE	1.8	4.7	7.9	S	NW	2.3	6.0	7.7	SE	S
23	1.1	3.9	8.4	ENE	E	2.1	4.8	8.0	SSE	ESE	1.2	3.6	6.3	SSW	E	1.5	6.1	9.5	ENE	NE	2.9	5.6	8.2	SE	SSE
24	0.7	3.3	6.6	ENE	NNE	1.8	5.2	9.6	S	ESE	0.8	3.2	7.4	NW	SW	1.3	4.6	7.0	S	WNW	3.1	6.9	9.3	SSE	SSE
25	0.8	3.9	8.5	ENE	E	1.5	3.2	5.4	ESE	ESE	1.1	3.4	6.3	SSW	S	1.5	5.0	8.0	SSW	WNW	1.8	3.2	5.1	SSE	S
26	0.8	3.8	6.8	ENE	E	1.7	4.1	7.8	SSE	SSE	1.6	4.3	10.1	SSW	SW	1.9	5.3	8.7	SW	W	2.0	5.6	11.8	W	W
27	1.0	5.0	8.8	ENE	NE	1.6	4.6	8.8	SSW	SSW	1.3	4.4	8.4	NNE	ENE	1.8	4.0	7.1	NNE	NNE	2.4	4.5	6.7	S	NNW
28	0.6	2.9	5.6	WNW	WNW	1.1	3.8	5.5	N	NNW	0.6	2.2	4.2	NNE	SSW	1.6	4.4	7.2	ENE	ENE	1.6	3.6	5.7	WNW	N
29	0.6	1.6	2.8	NNW	W	1.1	3.3	6.7	NW	ESE	0.7	2.0	3.6	NW	NNE	1.6	3.5	5.7	NW	NNW	1.8	3.7	5.1	E	ENE
30	0.6	1.8	4.3	ENE	NW	1.0	2.6	4.8	W	ESE	0.7	2.4	3.9	SSW	ENE	1.7	4.0	6.3	ENE	NW	1.9	3.7	5.7	W	W
31	1.0	2.7	5.5	WNW	S	1.2	3.5	5.5	ENE	ESE	1.4	4.5	8.8	NNE	NE	3.0	6.0	9.9	ENE	ENE	2.2	4.2	6.2	N	NE
月最大	14.5	10	29.3	ENE	ENE	17.1	10	34.2	SE	ESE	11.9	10	31.8	SSW	SSW	12.7	10	23.7	S	S	22.5	35.0	35.0	SE	SE
起日	10	10	10			10	10	10			10	10	10			10	10	10			10	10	10		
上旬平均	1.4			WNW	WNW	3.2			ESE	ESE	1.6				SSW	2.4					4.5				SSE
中旬平均	1.0			E	E	2.6			SSE	SSE	1.4				SSW	2.3					3.1				S
下旬平均	0.8			WNW	WNW	1.6			ESE	ESE	1.0				SSW	1.8					2.2				S
月平均	1.1			WNW	WNW	2.4			ESE	ESE	1.3				SSW	2.2					3.2				SSE
10m/s以上日数	1					1					1					1									
15m/s以上日数	0					1					0					0									
20m/s以上日数	0					0					0					0									
30m/s以上日数	0					0					0					0									

地域気象観測風向・風速月報

観測所名	西川					潮岬						
	平均	最大	最大風向	最大瞬間	最大瞬間風向	平均	最大	最大風向	最大瞬間	最大瞬間風向		
日付												
1	0.6	3.7	SW	5.6	SSW	3.1	5.2	ENE	7.7	NE	ENE	ENE
2	0.6	2.5	NNE	4.7	NNE	5.0	7.3	ENE	11.4	NE	NE	NE
3	0.4	3.6	SE	8.7	SSW	4.3	6.6	NE	9.3	NE	NE	NE
4	0.2	2.8	S	6.5	S	2.9	7.3	W	13.6	SSW	SW	SW
5	0.6	3.0	SSW	7.1	SW	4.1	5.8	SW	10.7	SSW	SW	SW
6	0.9	4.6	S	9.3	SSE	3.8	6.8	WSW	10.9	WSW	SW	SW
7	1.0	5.1	SSW	8.6	SSW	2.2	3.9	S	7.3	S	S	S
8	1.6	4.5	NE	9.7	NE	6.1	9.0	ENE	14.6	ENE	ENE	ENE
9	2.1	4.5	SSW	14.7	SW	8.9	13.4	SE	21.3	ESE	ESE	ESE
10	3.6	9.4	SSW	24.8	SW	10.5	16.4	SSE	27.6	SE	SW	SW
11	1.0	3.5	SSW	8.0	WSW	4.6	7.2	W	10.7	SSW	W	W
12	0.9	3.3	S	7.8	S	4.1	7.5	SSW	13.0	SSW	W	W
13	0.4	3.2	SSW	5.2	SSW	3.4	5.8	NE	8.5	ENE	NE	NE
14	0.9	3.9	SSW	6.9	S	3.7	5.5	SW	9.5	SSW	SW	SW
15	1.0	3.0	WSW	6.9	SW	5.7	7.9	WSW	13.6	WSW	SW	SW
16	0.5	2.2	S	4.9	SSW	4.8	7.1	WSW	11.5	SSW	SW	SW
17	0.8	3.8	SSW	6.4	SSW	4.6	6.4	SW	10.3	SSW	SW	SW
18	1.0	4.5	SSW	8.6	SSW	3.3	5.1	SSW	8.6	SW	SW	SW
19	0.8	3.3	SSW	7.3	SSE	4.5	6.8	WSW	10.6	W	SW	SW
20	1.0	3.5	S	7.5	SSW	4.8	6.5	W	8.8	WSW	W	W
21	0.7	2.8	SSW	5.4	SSW	4.9	6.9	WSW	10.1	WSW	W	W
22	0.6	2.5	SW	4.6	S	2.9	9.3	W	12.8	W	SW	SW
23	1.0	3.5	SW	6.6	SSW	3.2	6.6	W	12.5	W	W	W
24	0.7	3.2	NNE	6.1	N	2.8	9.3	W	14.7	W	W	W
25	0.8	3.4	SSW	7.8	SW	3.3	6.2	W	10.0	WSW	W	W
26	0.8	3.4	SSW	7.1	SSW	5.7	10.4	WSW	19.0	WSW	W	W
27	0.7	4.0	NE	6.3	ENE	4.3	6.5	ENE	11.0	ENE	NE	NE
28	0.4	1.9	N	3.1	N	3.4	5.7	NE	9.4	NE	NE	NE
29	0.4	1.9	SSW	3.3	SW	3.6	5.4	ENE	8.4	ENE	NE	NE
30	0.6	2.7	NE	4.6	NE	4.0	6.8	ENE	10.9	ENE	NE	NE
31	1.1	3.9	NE	7.5	N	5.9	8.2	ENE	14.9	ENE	NE	NE
月最大		9.4	SSW	24.8	SW		16.4	SSE	27.6	SE		
起日		10		10			10		10			
上旬平均	1.2					5.1						NE
中旬平均	0.8					4.4						SW
下旬平均	0.7					4.0						NE
月平均	0.9					4.5						SW
10m/s以上日数		0					3					
15m/s以上日数		0					1					
20m/s以上日数		0					0					
30m/s以上日数		0					0					

和歌山県(65) 2014年8月

単位:mm 1/2頁

地域気象観測降水量月報

観測所名 日付	葛城山	かつらぎ	友ヶ島	和歌山	高野山	湯浅	清水	護摩壇山	龍神	川辺	本宮	栗栖川	新宮	南紀白浜	西川	色川
1	0.0	0.0	0.5	0.5	0.5	0.0	0.0	0.0	0.0	0.0	0.0	0.0	0.0	0.0	0.0	4.5
2	50.0	39.0	141.0	102.0	47.5	90.0	75.5	90.0	81.0	100.0	92.0	91.0	173.5	120.0	123.5	151.0
3	26.0	17.0	46.5	40.5	15.0	52.0	31.0	34.0	52.5	92.5	55.0	72.5	94.0	69.0	111.5	123.0
4	6.0	6.5	4.5	9.0	8.0	16.0	17.5	30.0	51.5	40.0	16.5	31.0	33.5	22.5	34.5	21.0
5	0.0	0.0	0.0	0.0	0.0	0.0	1.5	4.5	8.0	2.5	0.5	1.5	6.0	0.0	35.0	13.5
6	2.5	0.0	0.0	8.0	0.0	5.5	0.0	4.5	0.5	0.0	0.0	19.0	0.0	0.0	0.5	0.0
7	0.0	0.0	0.0	0.0	0.0	0.0	0.0	0.0	0.0	0.0	1.0	1.0	0.0	0.5	0.0	0.0
8	11.0	5.5	58.5	22.0	3.5	41.0	8.0	11.5	7.0	44.5	29.5	8.0	1.5	14.5	18.0	15.0
9	164.5	162.5	84.5	95.5	233.0	107.5	178.0	266.5	247.5	138.5	406.5	215.5	129.5	188.0	286.0	248.0
10	59.0	74.0	79.5	106.5	131.5	184.0	209.0	136.0	226.0	137.0	214.0	158.0	74.0	109.0	202.5	156.5
11	14.5	7.5	0.0	10.0	3.5	1.5	3.5	9.5	3.5	6.0	0.5	4.5	6.0	4.5	7.0	6.0
12	31.5	52.5	10.0	10.0	49.5	25.5	46.0	59.5	38.0	30.0	44.0	43.0	29.0	21.5	37.0	29.5
13	0.5	3.0	0.0	0.0	4.5	1.0	7.0	20.5	10.0	3.0	13.5	4.0	27.0	1.0	36.0	53.0
14	7.0	8.0	0.0	0.0	5.5	5.0	14.0	24.0	21.5	8.5	4.5	21.5	4.0	11.5	24.5	21.0
15	8.0	0.5	0.0	1.0	0.5	5.5	11.0	40.5	33.5	4.0	26.0	16.5	5.0	0.0	57.0	36.5
16	4.0	3.0	9.5	0.0	1.5	1.5	9.5	24.5	16.0	5.5	5.5	10.0	0.0	4.0	27.5	14.0
17	1.0	1.0	0.0	0.0	7.0	7.0	12.0	30.0	15.5	17.5	5.0	10.5	6.0	13.0	38.0	20.0
18	8.0	4.0	3.0	9.0	0.0	45.0	0.5	2.0	3.5	8.0	0.0	0.5	0.0	0.5	2.5	0.0
19	0.5	0.5	0.0	0.5	2.0	0.0	9.0	12.0	7.5	0.0	0.5	23.5	0.0	0.0	15.5	3.5
20	0.0	0.0	0.0	0.0	0.0	0.0	0.0	0.0	0.0	0.0	0.0	0.0	0.0	0.0	0.0	0.0
21	0.0	0.0	0.0	0.0	0.0	0.0	0.0	0.0	0.0	0.0	0.0	1.5	0.0	0.0	0.0	0.0
22	0.0	0.5	0.5	2.0	1.0	18.5	1.5	13.0	3.5	8.5	4.5	3.5	1.0	2.5	1.5	2.0
23	0.5	5.5	1.5	1.5	2.5	5.0	94.0	42.5	26.5	11.0	2.0	5.0	37.0	0.5	19.5	34.0
24	0.5	2.5	3.0	17.5	0.5	12.0	5.0	8.5	11.5	23.0	16.0	55.0	30.5	9.5	64.0	39.5
25	0.0	0.5	0.0	0.0	0.0	0.0	0.5	1.0	0.0	0.0	0.0	0.0	0.0	0.0	3.5	0.5
26	0.0	1.0	1.0	1.5	0.5	2.5	0.0	1.0	16.0	1.5	23.0	10.0	6.5	4.0	24.0	8.5
27	0.0	0.0	0.0	0.0	4.0	0.0	0.0	0.0	4.5	0.0	0.0	1.0	19.0	1.0	0.0	0.0
28	28.0	12.5	15.0	10.5	15.0	3.0	14.5	6.0	2.0	2.0	2.0	2.5	3.0	1.5	2.0	2.0
29	7.0	8.5	0.0	2.0	6.0	4.5	3.0	11.0	15.5	2.5	5.0	11.5	5.5	8.0	7.0	5.0
30	0.0	0.0	0.0	0.0	0.5	0.0	0.0	4.0	9.5	0.0	0.0	0.0	0.0	0.5	0.0	0.0
31	0.0	0.0	0.0	0.0	0.0	0.0	0.5	0.0	0.0	0.0	0.5	0.5	5.5	0.5	2.0	2.0
最大日降水量	164.5	162.5	141.0	106.5	233.0	184.0	209.0	266.5	247.5	138.5	406.5	215.5	173.5	188.0	286.0	248.0
起日	9	9	2	10	9	10	10	9	9	9	9	9	2	9	9	9
最大1時間降水量	25.0	29.5	38.0	36.5	34.0	63.5	46.5	36.5	50.5	41.0	59.0	41.0	43.5	39.5	54.0	68.0
起日 時分	9 09:00	9 10:25	2 16:35	10 09:53	9 11:27	10 09:50	23 02:47	9 04:00	10 10:29	3 17:37	9 05:46	9 03:41	9 05:31	9 09:13	9 05:00	9 05:18
最大10分間降水量	9.0	8.0	8.0	11.5	8.5	14.0	15.0	10.0	12.0	13.0	22.5	15.5	14.5	14.0	16.0	22.0
起日 時分	9 11:12	9 10:22	2 16:33	24 22:07	9 11:25	10 09:32	23 02:18	9 03:21	9 07:47	9 09:37	9 05:36	19 07:17	9 04:59	9 09:16	9 10:31	9 05:18
上旬合計	319.0	304.5	415.0	384.0	439.0	496.0	520.5	577.0	674.0	556.0	815.0	597.5	522.0	523.5	812.5	732.5
中旬合計	75.0	80.0	22.5	30.5	74.0	92.0	112.5	222.5	149.0	82.5	99.5	134.0	77.0	56.0	245.0	183.5
下旬合計	36.0	31.0	21.0	35.0	30.0	45.5	120.0	99.0	89.0	48.5	53.0	90.5	108.0	28.0	123.5	93.5
月合計	430.0	415.5	458.5	449.5	543.0	633.5	753.0	898.5	912.0	687.0	967.5	822.0	707.0	607.5	1181.0	1009.5
1mm以上日数	16	18	13	17	18	21	21	25	24	22	19	25	22	18	25	23
10mm以上日数	8	6	7	9	6	10	11	17	15	10	11	15	11	9	17	15
30mm以上日数	4	4	5	4	4	6	6	9	7	7	5	7	7	4	11	8
50mm以上日数	3	3	4	3	2	4	4	4	5	4	4	5	4	4	6	5
70mm以上日数	1	2	3	3	2	3	4	3	3	4	3	4	4	3	4	4
100mm以上日数	1	1	1	2	2	2	2	2	2	3	2	2	2	3	4	4

地域気象観測降水量月報

観測所名	日置川	潮岬
日付		
1	5.0	6.0
2	166.0	295.0
3	132.5	250.5
4	17.0	56.5
5	0.5	0.0
6	4.5	0.0
7	1.0	0.0
8	7.0	10.5
9	266.0	188.5
10	122.0	42.5
11	7.0	2.0
12	48.0	1.5
13	6.0	32.0
14	61.0	1.0
15	14.5	2.0
16	13.0	0.0
17	4.5	0.5
18	1.0	0.0
19	15.5	18.5
20	0.0	0.0
21	0.0	0.0
22	7.0	0.0
23	1.0	14.5
24	89.5	59.0
25	2.5	27.5
26	3.5	22.5
27	0.0	0.0
28	0.0	3.5
29	7.0	9.5
30	0.5	2.5
31	3.0	3.0
最大日降水量	266.0	295.0
起日	9	2
最大1時間降水量	57.0	59.0
起日 時分	9 03:21	9 03:54
最大10分間降水量	20.0	19.5
起日 時分	24 03:18	9 03:47
上旬合計	721.5	849.5
中旬合計	170.5	57.5
下旬合計	114.0	142.0
月合計	1006.0	1049.0
1mm以上日数	25	21
10mm以上日数	11	12
30mm以上日数	7	7
50mm以上日数	6	5
70mm以上日数	5	3
100mm以上日数	4	3

地域気象観測日照時間月報

和歌山県(65) 2014年8月
単位:h 1/1頁

観測所名 日付	かつらぎ	友ヶ島	和歌山	高野山	清水	龍神	川辺	栗栖川	新宮	西川	潮岬
1	3.4	0.8	0.5	3.4	1.9	0.9	2.9	2.8	1.7	1.4	2.7
2	0.0	0.0	0.0	0.0	0.0	0.0	0.0	0.0	0.0	0.0	0.0
3	0.0	0.0	0.0	0.0	0.0	0.0	0.0	0.0	0.0	0.0	0.0
4	0.0	0.2	0.0	0.0	0.0	0.0	0.0	0.0	0.0	0.0	0.0
5	7.2	7.3	9.5	7.5	5.2	2.7	2.7	6.2	3.4	3.1	7.1
6	7.8	5.4	8.1	7.4	5.6	4.2	4.7	2.1	8.4	6.0	11.0
7	11.0	8.4	9.3	6.6	9.4	6.5	8.0	7.5	10.4	8.2	8.4
8	1.8	3.9	3.1	2.1	2.3	2.3	2.5	3.2	2.0	3.1	1.8
9	0.0	0.5	1.0	0.0	0.2	0.0	1.0	0.1	0.0	0.0	0.0
10	0.0	1.0	0.2	0.0	0.0	0.0	0.2	0.0	0.0	0.0	0.0
11	4.6	7.2	7.1	2.4	2.5	1.5	5.7	5.7	7.3	8.1	10.5
12	2.7	3.7	4.0	1.6	3.7	1.5	4.7	2.6	3.8	2.6	3.8
13	4.5	5.1	4.1	2.8	1.7	0.4	0.6	0.4	0.1	0.0	0.2
14	5.4	7.7	8.5	6.1	5.1	1.7	3.3	2.5	6.6	3.6	5.7
15	6.8	3.3	7.9	5.2	2.1	0.7	1.0	1.9	6.0	2.0	5.2
16	3.1	0.6	1.7	2.7	1.3	0.0	0.1	0.5	5.4	0.1	2.9
17	6.5	9.1	9.4	5.0	2.2	1.3	3.6	0.7	6.5	2.2	8.3
18	11.9	10.4	11.7	10.2	9.4	4.6	7.7	6.5	11.3	6.5	10.5
19	10.9	10.6	11.5	9.9	7.9	4.8	7.0	1.6	8.1	5.7	7.2
20	11.6	7.9	11.0	10.1	8.6	6.7	8.2	7.5	11.7	8.4	10.6
21	1.1	9.2	6.3	0.5	0.9	0.3	1.6	0.3	0.4	1.1	0.6
22	3.3	3.7	3.0	4.1	2.0	1.2	1.2	0.9	3.8	2.0	1.9
23	10.0	6.1	7.4	6.1	6.1	6.6	6.1	6.9	3.9	6.1	5.4
24	0.7	2.3	2.6	1.0	1.5	1.2	2.1	0.9	1.3	1.2	2.5
25	6.8	5.7	6.1	3.8	3.7	4.2	5.9	6.0	6.6	7.2	8.0
26	3.8	4.4	5.7	1.5	3.0	2.6	5.1	4.1	6.9	4.4	7.3
27	5.6	10.6	9.4	5.3	7.6	4.6	9.2	5.5	0.2	2.3	6.9
28	0.1	0.4	0.0	0.1	0.0	0.0	0.2	0.0	0.0	0.2	0.0
29	1.7	0.3	0.9	1.8	1.5	0.2	0.5	0.6	0.1	0.1	0.0
30	6.0	10.1	9.4	3.4	3.5	1.2	1.7	1.2	1.1	1.7	3.6
31	2.3	5.1	5.3	3.0	3.6	2.5	4.7	3.6	0.8	1.8	3.4
旬合計 上旬	31.2	27.5	31.7	27.0	24.6	16.6	22.0	21.9	25.9	21.8	31.0
旬合計 中旬	68.0	65.6	76.9	56.0	44.5	23.2	41.9	29.9	66.8	39.2	64.9
旬合計 下旬	41.4	57.9	56.1	30.6	33.4	24.6	38.3	30.0	25.1	28.1	39.6
月合計	140.6	151.0	164.7	113.6	102.5	64.4	102.2	81.8	117.8	89.1	135.5
0.1時間未満日数	5	2	4	5	5	7	3	5	6	6	7

注意報・警報発表状況

●:発表 ◇:特別警報から警報 ▼:特別警報から注意報 ▼:警報から注意報 ○:継続 解:解除

発表時刻	警報・注意報	和歌山市	海南市	橋本市	紀の川市	岩出市	紀美野町	かつらぎ町	九度山町	高野町	有田市	御坊市	湯浅町	広川町	有田川町	美浜町	日高町	由良町	印南町	みなべ町	日高川町	田辺市	白浜町	上富田町	すさみ町	新宮市	那智勝浦町	太地町	古座川町	北山村	串本町
8/1 00:54	波浪注意報	●	●								●	●	●	●		●	●	●	●	●		●	●	●	●	●	●	●	●	●	●
8/1 20:20	波浪注意報	○	○								○	○	○	○		○	○	○	○	○		○	○	○	○	○	○	○	○	○	○
8/1 23:35	雷注意報	●	●	●	●	●	●	●	●	●	●	●	●	●	●	●	●	●	●	●	●	●	●	●	●	●	●	●	●	●	●
8/2 04:12	波浪注意報	○	○								○	○	○	○		○	○	○	○	○		○	○	○	○	○	○	○	○	○	○
8/2 05:02	大雨注意報																									●	●	●			●
8/2 05:02	雷注意報	○	○	○	○	○	○	○	○	○	○	○	○	○	○	○	○	○	○	○	○	○	○	○	○	○	○	○	○	○	○
8/2 05:02	波浪注意報	○	○								○	○	○	○		○	○	○	○	○		○	○	○	○	○	○	○	○	○	○
8/2 05:02	洪水注意報																									●	●	●			●
8/2 10:48	大雨注意報																									解	解	解			解
8/2 10:48	雷注意報	○	○	○	○	○	○	○	○	○	○	○	○	○	○	○	○	○	○	○	○	○	○	○	○	○	○	○	○	○	○
8/2 10:48	波浪注意報	○	○								○	○	○	○		○	○	○	○	○		○	○	○	○	○	○	○	○	○	○
8/2 10:48	洪水注意報																									解	解	解			解
8/2 17:43	大雨注意報	●	●								●	●				●	●			●	●	●	●	●	●	●	●	●	●	●	●
8/2 17:43	雷注意報	○	○	○	○	○	○	○	○	○	○	○	○	○	○	○	○	○	○	○	○	○	○	○	○	○	○	○	○	○	○
8/2 17:43	波浪注意報	○	○								○	○	○	○		○	○	○	○	○		○	○	○	○	○	○	○	○	○	○
8/2 17:43	洪水注意報	●	●								●													●	●						
8/2 21:16	大雨警報																														●
8/2 21:16	大雨注意報	○	○								○	○	○	○		○	○	○	○	○		○	○	○	○	○	○	○	○	○	○
8/2 21:16	雷注意報	○	○	○	○	○	○	○	○	○	○	○	○	○	○	○	○	○	○	○	○	○	○	○	○	○	○	○	○	○	○
8/2 21:16	波浪注意報	○	○								○	○	○	○		○	○	○	○	○		○	○	○	○	○	○	○	○	○	○
8/2 21:16	洪水注意報	○	○								○												○	○			●	●	●		●
8/2 21:56	大雨警報																														○
8/2 21:56	洪水警報																														●
8/2 21:56	大雨注意報	○	○								○	○	○	○		○	○	○	○	○		○	○	○	○	○	○	○	○	○	○
8/2 21:56	雷注意報	○	○	○	○	○	○	○	○	○	○	○	○	○	○	○	○	○	○	○	○	○	○	○	○	○	○	○	○	○	○
8/2 21:56	波浪注意報	○	○								○	○	○	○		○	○	○	○	○		○	○	○	○	○	○	○	○	○	○
8/2 21:56	洪水注意報	○	○								○												○	○							○
8/3 01:50	大雨警報																														○
8/3 01:50	洪水警報																														○
8/3 01:50	大雨注意報	○	○								○	○	○	○		○	○	○	○	○		○	○	○	○	○	○	○	○	○	○
8/3 01:50	雷注意報	○	○	○	○	○	○	○	○	○	○	○	○	○	○	○	○	○	○	○	○	○	○	○	○	○	○	○	○	○	○
8/3 01:50	波浪注意報	○	○								○	○	○	○		○	○	○	○	○		○	○	○	○	○	○	○	○	○	○
8/3 01:50	洪水注意報	○	○								○												○	○	●	●			○	○	○
8/3 04:57	大雨警報																														○
8/3 04:57	大雨注意報	解	解								解	○				○	○														○
8/3 04:57	雷注意報	○	○	○	○	○	○	○	○	○	○	○	○	○	○	○	○	○	○	○	○	○	○	○	○	○	○	○	○	○	○
8/3 04:57	波浪注意報	解	解								解	解	解	解		解	解	解	解	解		解	解	解	解	解	解	解	解	解	
8/3 04:57	洪水注意報	解	解								解												○	○	○	○	○	○	○	○	○
8/3 07:26	大雨注意報																														○
8/3 07:26	雷注意報	○	○	○	○	○	○	○	○	○	○	○	○	○	○	○	○	○	○	○	○	○	○	○	○	○	○	○	○	○	○
8/3 07:26	洪水注意報																						解	解	解	解	解	○	○	○	○
8/3 11:05	大雨警報																														○
8/3 11:05	大雨注意報																														○
8/3 11:05	雷注意報	○	○	○	○	○	○	○	○	○	○	○	○	○	○	○	○	○	○	○	○	○	○	○	○	○	○	○	○	○	○
8/3 11:05	洪水注意報																														○
8/3 14:53	大雨警報																														○
8/3 14:53	大雨注意報										●					●	●			●	●	●	○	○	●	○	○	○	○	○	○
8/3 14:53	雷注意報	○	○	○	○	○	○	○	○	○	○	○	○	○	○	○	○	○	○	○	○	○	○	○	○	○	○	○	○	○	○
8/3 18:12	大雨警報																														○
8/3 18:12	大雨注意報		●						●	●				●	●																○
8/3 18:12	雷注意報	○	○	○	○	○	○	○	○	○	○	○	○	○	○	○	○	○	○	○	○	○	○	○	○	○	○	○	○	○	○
8/3 18:12	洪水注意報		●						●	●				●	●								●	●	●	●					○
8/3 21:17	大雨警報																														○
8/3 21:17	大雨注意報		解						解	解	○	○	○	○	○	○	○	○	○	○	○	○	○	○	○	○	○	○	○	○	○
8/3 21:17	雷注意報	○	○	○	○	○	○	○	○	○	○	○	○	○	○	○	○	○	○	○	○	○	○	○	○	○	○	○	○	○	○
8/3 21:17	洪水注意報		解						解	解				解									解	解	解	解					○
8/3 23:30	大雨警報																														○
8/3 23:30	大雨注意報										○	○	○	○	○	○	○	○	○	○	○	○	○	○	○	○	○	○	○	○	○
8/3 23:30	雷注意報	○	○	○	○	○	○	○	○	○	○	○	○	○	○	○	○	○	○	○	○	○	○	○	○	○	○	○	○	○	○
8/3 23:30	洪水注意報																						●	●	●	●	●	●	○	○	○
8/4 05:54	大雨警報																														○
8/4 05:54	大雨注意報	●	●		●		●				●	○	●	○		○	○	○	○	○	○	○	○	○	○	○	○	○	○	○	○
8/4 05:54	雷注意報	○	○	○	○	○	○	○	○	○	○	○	○	○	○	○	○	○	○	○	○	○	○	○	○	○	○	○	○	○	○
8/4 05:54	強風注意報	●	●	●	●	●	●	●	●	●	●	●	●	●	●	●	●	●	●	●	●	●									
8/4 05:54	波浪注意報	●	●								●	●	●	●		●	●	●	●	●											
8/4 05:54	洪水注意報	●	●		●		●				●	●	●	●		●	●	●	●	●			○	○	解	解			解		解

発表時刻	警報・注意報	和歌山市	海南市	橋本市	紀の川市	岩出市	紀美野町	かつらぎ町	九度山町	高野町	有田市	御坊市	湯浅町	広川町	有田川町	美浜町	日高町	由良町	印南町	みなべ町	日高川町	田辺市	白浜町	上富田町	すさみ町	新宮市	那智勝浦町	太地町	古座川町	北山村	串本町
8/10 21:58	洪水警報											○				○						○									
	大雨注意報																							解	解						
	強風注意報	○	○		○	○	○	○	○	○	○	○	○	○	○	○	○	○	○	○	○	○	○	○	○	○	○	○	○	○	○
	波浪注意報	○	○																												
	洪水注意報																										▼				
8/11 00:28	高潮注意報	○	○																												
	大雨注意報							解		解		解		解		解		解		解		解		解		解		解		解	
	強風注意報	解	解	解	解	解	解	解	解	解	解	解	解	解	解	解	解	解	解	解	解	解	解	解	解	解	解	解	解	解	
	波浪注意報	○	○																												
8/11 02:10	洪水注意報																														
	高潮注意報	○	○																												
	大雨注意報	●	●	●	●	●	●	●	●	●	●	●	●	●	●	●	●	●	●	●	●	○	○								
	波浪注意報	○	○																												
8/11 05:41	洪水注意報																														
	高潮注意報	○	○																												
	大雨注意報	解	解	解	解	解	解	解	解	解	解	解	解	解	解	解	解	解	解	解	○	○				解					
	波浪注意報	○	○																												
8/11 08:08	洪水注意報																														
	高潮注意報	○	○																												
	大雨注意報																					解									
	波浪注意報	解	解									解	解	解	解	解	解	解	解	解	解		解	解	解	解	解	解	解	解	
8/11 11:40	洪水注意報							解																							
	高潮注意報	○	○																												
	大雨注意報																														
8/11 20:27	雷注意報	●	●	●	●	●	●	●	●	●	●	●	●	●	●	●	●	●	●	●	●	●	●	●	●	●	●	●	●	●	●
	高潮注意報	○	○																												
	大雨注意報																														
8/11 22:05	雷注意報	○	○																												
	高潮注意報	○	○																												
	大雨注意報																														
8/12 01:53	雷注意報							●	●																						
	高潮注意報	○	○																												
	大雨注意報																														
8/12 08:15	雷注意報																														
	高潮注意報	○	○																												
	大雨注意報																														
8/12 13:21	雷注意報	解	解	解	解	解	解	解	解	解	解	解	解	解	解	解	解	解	解	解	解	解	解	解	解	解	解	解	解	解	
	高潮注意報	○	○																												
	大雨注意報																														
8/12 17:40	高潮注意報	○	○																												
	大雨注意報																														
8/12 20:40	高潮注意報	○	○																												
8/13 09:15	雷注意報																														
	高潮注意報	解	解																												
8/13 16:07	雷注意報																														
8/13 19:30	雷注意報	●	●	●	●	●	●	●	●	●	●	●	●	●	●	●	●	●	●	●	●	●	●	●	●	●	●	●	●	●	●
8/14 06:46	大雨注意報																														
	雷注意報	○	○																												
	洪水注意報																														
8/14 09:14	大雨注意報																														
	雷注意報	○	○																												
8/14 12:30	洪水注意報																														
	大雨注意報																														
8/14 20:17	雷注意報	○	○																												
	強風注意報	●	●	●	●	●	●	●	●	●	●	●	●	●	●	●	●	●	●	●	●	●	●	●	●	●	●	●	●	●	●
	波浪注意報	●	●																												
8/15 02:15	大雨注意報																														
	雷注意報	○	○																												
	強風注意報	○	○																												
	波浪注意報	○	○																												

土砂災害警戒情報発表状況

標 題	発表日時	警戒対象地域
和歌山県土砂災害警戒情報 第1号	8/ 3 01:15	串本町*
和歌山県土砂災害警戒情報 第2号	8/ 3 03:45	全警戒解除
和歌山県土砂災害警戒情報 第1号	8/ 3 23:15	串本町*
和歌山県土砂災害警戒情報 第2号	8/ 4 04:50	全警戒解除
和歌山県土砂災害警戒情報 第1号	8/ 9 05:45	那智勝浦町* 古座川町* 串本町*
和歌山県土砂災害警戒情報 第2号	8/ 9 07:25	田辺市* 白浜町* 上富田町* 那智勝浦町 古座川町 串本町
和歌山県土砂災害警戒情報 第3号	8/ 9 08:05	御坊市* 田辺市 広川町* 美浜町* 日高町* 由良町* 印南町* みなべ町* 日高川町* 白浜町 上富田町 すさみ町* 那智勝浦町 古座川町 串本町
和歌山県土砂災害警戒情報 第4号	8/ 9 10:50	橋本市* 御坊市 田辺市 新宮市* かつらぎ町* 九度山町* 高野町* 広川町 有田川町* 美浜町 日高町 由良町 印南町 みなべ町 日高川町 白浜町 上富田町 すさみ町 那智勝浦町 太地町* 古座川町 串本町
和歌山県土砂災害警戒情報 第5号	8/10 08:30	橋本市 御坊市 田辺市 新宮市 紀の川市* 紀美野町* かつらぎ町 九度山町 高野町 広川町 有田川町 美浜町 日高町 由良町 印南町 みなべ町 日高川町 白浜町 上富田町 すさみ町 那智勝浦町 太地町 古座川町 串本町
和歌山県土砂災害警戒情報 第6号	8/10 09:35	和歌山市* 海南市* 橋本市 御坊市 田辺市 新宮市 紀の川市 紀美野町 かつらぎ町 九度山町 高野町 広川町 有田川町 美浜町 日高町 由良町 印南町 みなべ町 日高川町 白浜町 上富田町 すさみ町 那智勝浦町 太地町 古座川町 串本町
和歌山県土砂災害警戒情報 第7号	8/10 10:10	和歌山市 海南市 橋本市 有田市* 御坊市 田辺市 新宮市 紀の川市 岩出市* 紀美野町 かつらぎ町 九度山町 高野町 湯浅町* 広川町 有田川町 美浜町 日高町 由良町 印南町 みなべ町 日高川町 白浜町 上富田町 すさみ町 那智勝浦町 太地町 古座川町 北山村* 串本町
和歌山県土砂災害警戒情報 第8号	8/10 14:15	橋本市 田辺市 紀の川市 紀美野町 かつらぎ町 九度山町 高野町 有田川町 日高川町 古座川町 北山村
和歌山県土砂災害警戒情報 第9号	8/10 15:15	田辺市 日高川町
和歌山県土砂災害警戒情報 第10号	8/10 16:10	全警戒解除

和歌山県と共同で発表

*は、新たに警戒対象となった市町村を示します。

指定河川洪水予報発表状況

洪水予報名	発表番号	発表日時	標 題
熊野川下流洪水予報	第1号	8/10 10:50	はん濫注意情報
	第2号	8/10 20:00	はん濫注意情報解除
和歌山県有田川水系 有田川洪水予報	第1号	8/ 9 14:40	はん濫注意情報
	第2号	8/ 9 22:00	はん濫注意情報解除
	第1号	8/10 10:05	はん濫注意情報
	第2号	8/10 11:00	はん濫警戒情報
	第3号	8/10 15:25	はん濫注意情報(警戒情報解除)
	第4号	8/10 19:30	はん濫注意情報解除
和歌山県日高川水系 日高川洪水予報	第1号	8/ 9 11:00	はん濫注意情報
	第2号	8/ 9 12:30	はん濫注意情報
	第3号	8/ 9 13:40	はん濫警戒情報
	第4号	8/ 9 22:20	はん濫注意情報(警戒情報解除)
	第5号	8/10 09:50	はん濫警戒情報
	第6号	8/10 10:20	はん濫危険情報
	第7号	8/10 22:30	はん濫警戒情報
	第8号	8/11 00:10	はん濫注意情報(警戒情報解除)
	第9号	8/11 02:10	はん濫注意情報解除
和歌山県古座川水系 古座川洪水予報	第1号	8/ 9 07:40	はん濫注意情報
	第2号	8/ 9 11:40	はん濫警戒情報
	第3号	8/ 9 15:10	はん濫注意情報(警戒情報解除)
	第4号	8/ 9 19:50	はん濫注意情報解除
	第1号	8/10 09:50	はん濫注意情報
	第2号	8/10 16:50	はん濫注意情報解除
熊野川中流(日足区間) 洪水予報	第1号	8/ 9 10:00	はん濫注意情報
	第2号	8/ 9 12:30	はん濫警戒情報
	第3号	8/ 9 20:50	はん濫注意情報(警戒情報解除)
	第4号	8/10 06:40	はん濫警戒情報
	第5号	8/10 10:30	はん濫危険情報
	第6号	8/10 11:10	はん濫発生情報
	第7号	8/10 17:45	はん濫警戒情報
	第8号	8/10 21:30	はん濫注意情報(警戒情報解除)
	第9号	8/11 02:00	はん濫注意情報解除
熊野川中流(本宮区間) 洪水予報	第1号	8/ 9 12:00	はん濫注意情報
	第2号	8/ 9 21:20	はん濫注意情報解除
	第1号	8/10 02:40	はん濫注意情報
	第2号	8/10 08:00	はん濫警戒情報
	第3号	8/10 10:40	はん濫危険情報
	第4号	8/10 17:50	はん濫警戒情報
	第5号	8/10 19:20	はん濫注意情報(警戒情報解除)
第6号	8/10 21:20	はん濫注意情報解除	

記録的短時間大雨情報発表状況

該当事項はありません

府県潮位情報発表状況

該当事項はありません

高温注意情報発表状況

情報名	号数	発表時刻
和歌山県高温注意情報	第1号	8/ 1 05:06
和歌山県高温注意情報	第1号	8/ 8 11:16

府県天候情報発表状況

情報の種類	号数	発表日時
日照不足と長雨に関する和歌山県気象情報	第1号	8/13 14:30

竜巻注意情報発表状況

情報の種類	号数	発表時刻
和歌山県竜巻注意情報	第1号	8/ 2 14:05
和歌山県竜巻注意情報	第2号	8/ 2 15:13
和歌山県竜巻注意情報	第3号	8/ 2 16:53
和歌山県竜巻注意情報	第1号	8/ 9 02:18
和歌山県竜巻注意情報	第2号	8/ 9 06:47
和歌山県竜巻注意情報	第3号	8/ 9 09:04
和歌山県竜巻注意情報	第1号	8/10 02:17
和歌山県竜巻注意情報	第1号	8/10 10:06
和歌山県竜巻注意情報	第2号	8/10 11:08

府県気象情報発表状況

情報の種類	号数	発表日時
突風と落雷に関する和歌山県気象情報	第1号	8/ 2 16:10
大雨と突風及び落雷に関する和歌山県気象情報	第2号	8/ 2 22:45
大雨と突風及び落雷に関する和歌山県気象情報	第3号	8/ 3 02:22
大雨と突風及び落雷に関する和歌山県気象情報	第4号	8/ 3 05:25
大雨と突風及び落雷に関する和歌山県気象情報	第5号	8/ 3 07:46
大雨と突風及び落雷に関する和歌山県気象情報	第6号	8/ 3 11:30
大雨と突風及び落雷に関する和歌山県気象情報	第7号	8/ 3 15:24
大雨と落雷に関する和歌山県気象情報	第8号	8/ 3 21:45
大雨と落雷に関する和歌山県気象情報	第9号	8/ 3 23:45
大雨と落雷に関する和歌山県気象情報	第10号	8/ 4 06:10
大雨と落雷に関する和歌山県気象情報	第11号	8/ 4 11:46
大雨と落雷に関する和歌山県気象情報	第12号	8/ 4 15:28
大雨と落雷に関する和歌山県気象情報	第13号	8/ 4 21:15

情報の種類	号数	発表日時
平成26年 台風第11号に関する和歌山県気象情報	第1号	8/ 8 16:52
平成26年 台風第11号に関する和歌山県気象情報	第2号	8/ 9 06:11
平成26年 台風第11号に関する和歌山県気象情報	第3号	8/ 9 11:52
平成26年 台風第11号に関する和歌山県気象情報	第4号	8/ 9 16:45
平成26年 台風第11号に関する和歌山県気象情報	第5号	8/ 9 23:13
平成26年 台風第11号に関する和歌山県気象情報	第6号	8/10 06:12
平成26年 台風第11号に関する和歌山県気象情報	第7号	8/10 06:27
平成26年 台風第11号に関する和歌山県気象情報	第8号	8/10 10:38
平成26年 台風第11号に関する和歌山県気象情報	第9号	8/10 11:50
平成26年 台風第11号に関する和歌山県気象情報	第10号	8/10 15:03
平成26年 台風第11号に関する和歌山県気象情報	第11号	8/10 17:50
平成26年 台風第11号に関する和歌山県気象情報	第12号	8/10 21:25
平成26年 台風第11号に関する和歌山県気象情報	第13号	8/11 00:40
突風と落雷に関する和歌山県気象情報	第1号	8/22 11:03
突風と落雷に関する和歌山県気象情報	第2号	8/22 16:30
突風と落雷に関する和歌山県気象情報	第3号	8/23 05:37
突風と落雷に関する和歌山県気象情報	第4号	8/23 16:17
突風と落雷に関する和歌山県気象情報	第5号	8/23 23:27

生物季節観測（和歌山地方気象台）

該当事項はありません

極値更新（和歌山地方気象台及び潮岬特別地域気象観測所共に3位まで）

地点名	要素名	順位	値	起日	統計期間
和歌山	日最大風速・風向	2	南 26.0m/s	8/10	1879年8月
和歌山	日最大瞬間風速・風向	3	南南西 40.2m/s	8/10	1940年8月
和歌山	月降水量の多い方から	1	449.5mm	—	1879年8月
潮岬	日降水量	1	295.0mm	8/ 2	1913年8月
潮岬	月降水量の多い方から	1	1049.0mm	—	1913年8月
潮岬	月間日照時間の少ない方から	3	135.5h	—	1913年8月
潮岬	月最大24時間降水量	1	389.0mm	8/ 2	1971年8月

2014年7月の検潮概報(単位 cm)

検潮所	月平均 潮位	最高潮位		最低潮位		最大偏差		
		潮位	日時分	潮位	日時分	過高・過低	日時	
和歌山	116.4	202	13 19:22	6	12 12:19 14 13:45	過高	30	10 16
						過低	-11	26 10
御坊	287.1	373	10 16:53 13 19:06	172	13 12:26	過高	31	10 14
			過低			-11	19 14	
白浜	336.2	421	13 19:07	222	13 12:22	過高	23	10 17
						過低	-9	26 13
串本	195.2	277	10 17:03	86	14 13:13	過高	25	10 17
						過低	-14	19 11
浦神	149.5	228	13 19:05	35	14 13:09	過高	13	10 18
						過低	-18	18 12

- 1 検潮概報は、1か月前の資料になります。
- 2 各潮位はDL上の値となり、DLはTPの下、
和歌山 93.5cm、御坊 266.4cm、白浜 314.2cm、串本 161.1cm、浦神 138.6cm となります。
- 3 最大潮位偏差(過高)：当月中に観測した正の潮位偏差の最大値とその日時
最大潮位偏差(過低)：当月中に観測した負の潮位偏差の最大値とその日時
- 4 *は当該月の毎時潮位に欠測があったことを示しています。