

【計数基準の変遷】
 A型地震
 2010年10月1日(観測開始)～ 瀬戸山南から半径8km、深さ20km以内
 BH型地震
 初期 2010年8月2日～2013年9月30日 瀬戸山南振幅0.8 μ m/s以上
 変更 2013年10月1日～ 瀬戸山南振幅4.0 μ m/s以上

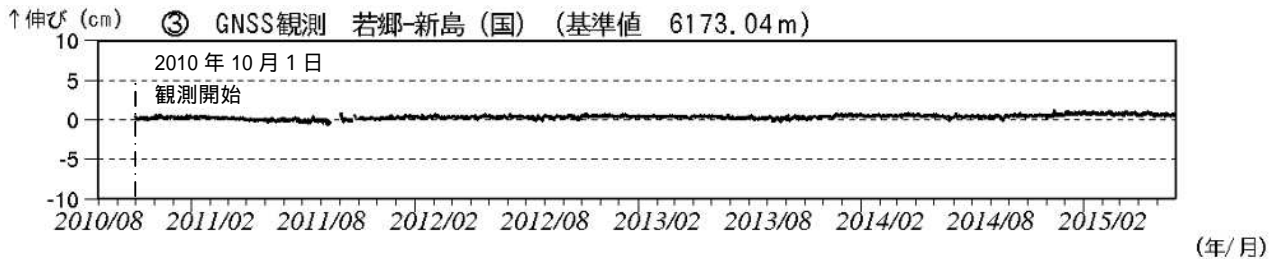
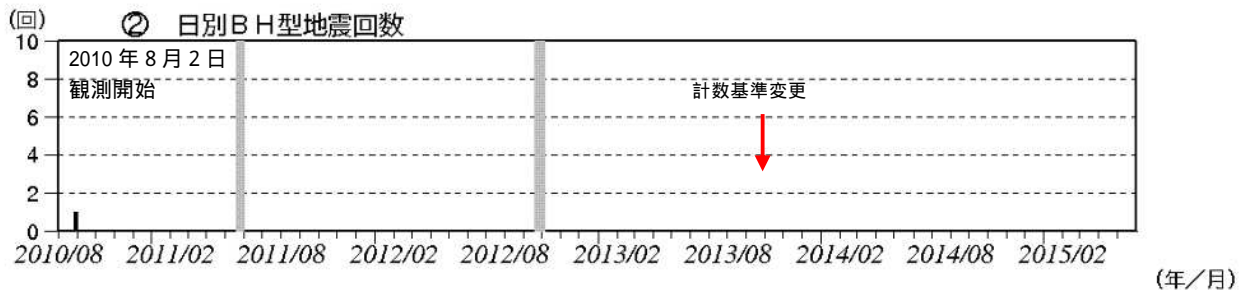
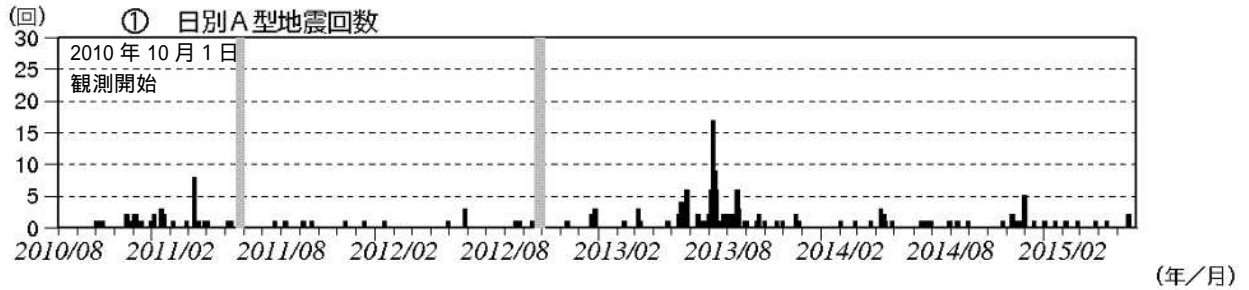


図3 新島 火山活動経過図(2010年8月2日～2015年5月31日)

新島周辺の日別地震回数

・ 図の灰色部分は機器障害のため欠測。

GNSS連続観測による基線長変化(国): 国土地理院

・ は図1のGNSS基線に対応しています。

・ グラフの空白部分は欠測期間を示します。

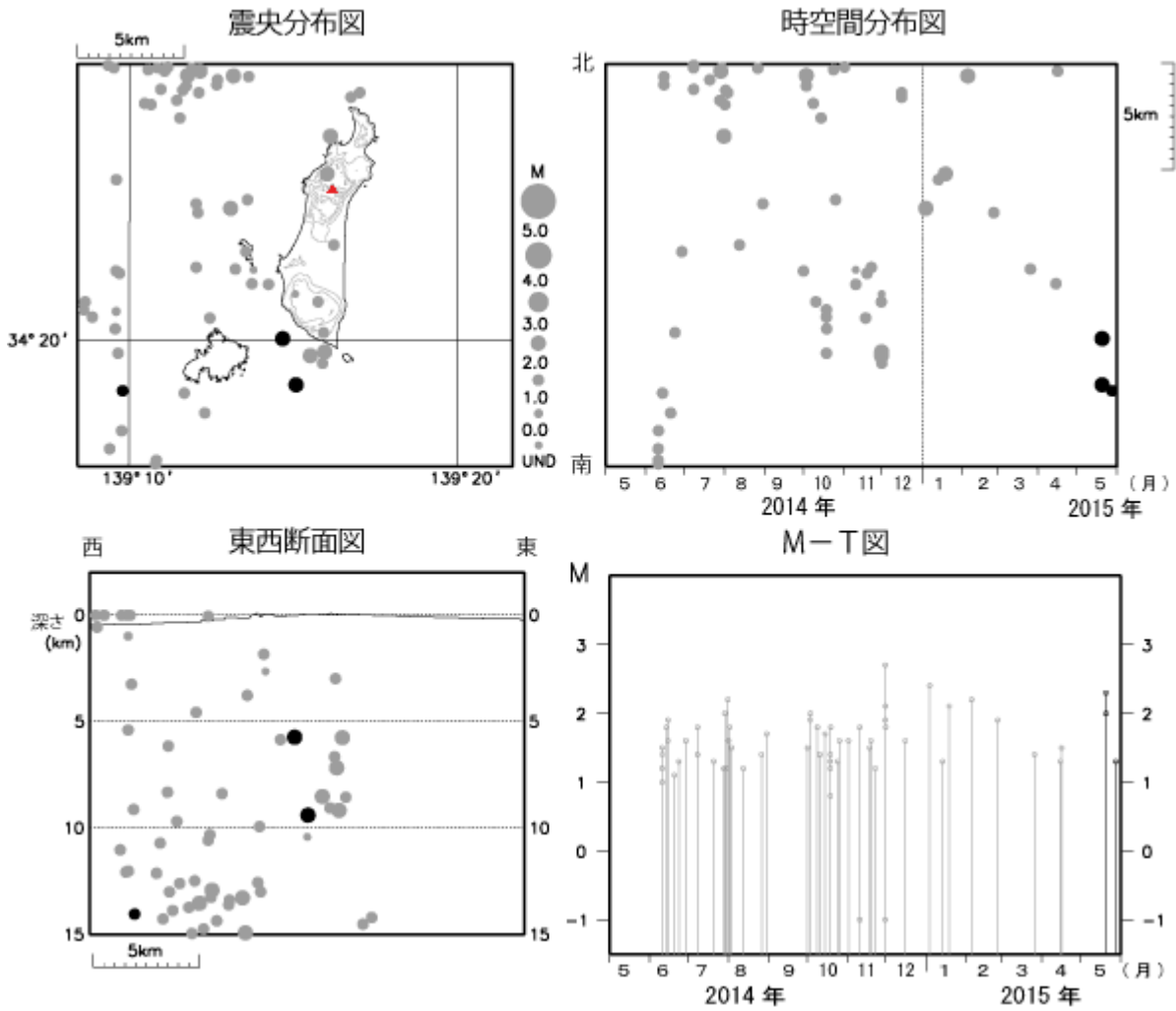


図4 新島 広域地震観測網による山体・周辺の地震活動(2014年5月1日~2015年5月31日)

○ : 2014年4月1日~2015年4月30日 ● : 2015年5月1日~5月31日

M(マグニチュード)は地震の規模を表します。

図中の震源要素は一部暫定値が含まれており、後日変更することがあります。

計数対象(瀬戸山南から半径8km、深さ20km以内)以外の地震が含まれるため、図3 - の日別A型地震回数とは異なります。