

## 日光白根山の火山活動解説資料（平成 27 年 4 月）

気象庁地震火山部  
火山監視・情報センター

火山活動に特段の変化はなく、静穏に経過しており、噴火の兆候は認められません。  
平成 19 年 12 月 1 日に噴火予報（平常）を発表しました。その後、予報事項に変更はありません。  
日光白根山は活火山であることに留意してください。

### 活動概況

- ・噴気など表面現象の状況（図 1）  
歌ヶ浜<sup>うたがはま</sup>遠望カメラ（日光白根山の南東約 13 km）による観測では、山頂部に噴気は認められません。
- ・地震活動（図 2 - 、図 3）  
日光白根山付近を震源とする火山性地震の発生は少なく、地震活動は低調に経過しています。  
火山性微動は観測されていません。
- ・地殻変動の状況（図 2 - ~ 、図 4）  
GNSS<sup>注</sup>連続観測では、火山活動によるとみられる変動は認められません。

注）GNSS（Global Navigation Satellite Systems）とは、GPSをはじめとする衛星測位システム全般を示す呼称です。



図 1 日光白根山 山頂部の状況  
（4月17日 歌ヶ浜<sup>うたがはま</sup>遠望カメラによる）

この火山活動解説資料は気象庁ホームページ（<http://www.data.jma.go.jp/svd/vois/data/tokyo/volcano.html>）でも閲覧することができます。次回の火山活動解説資料（平成 27 年 5 月分）は平成 27 年 6 月 8 日に発表する予定です。

この資料は気象庁のほか、国土地理院、東京大学、東北大学及び国立研究開発法人防災科学技術研究所のデータも利用して作成しています。

資料中の地図の作成に当たっては、国土地理院長の承認を得て、同院発行の『2万5千分1地形図』『数値地図 25000（行政界・海岸線）』『数値地図 50mメッシュ（標高）』を使用しています（承認番号：平 26 情使、第 578 号）。

日光白根山

|        |                                    |                                      |
|--------|------------------------------------|--------------------------------------|
| 計数基準変更 |                                    | 計数基準：五色沢振幅 1.0 μm/s 以上、S - P1.5 秒以内  |
| 開始     | 2010 年 12 月 10 日 ~ 2011 年 3 月 10 日 | 計数基準：五色沢振幅 10.0 μm/s 以上、S - P1.5 秒以内 |
| 変更     | 2011 年 3 月 11 日 ~ 2013 年 6 月 30 日  | 計数基準：五色沢振幅 2.0 μm/s 以上、S - P1.0 秒以内  |
| 変更     | 2013 年 7 月 1 日 ~                   |                                      |

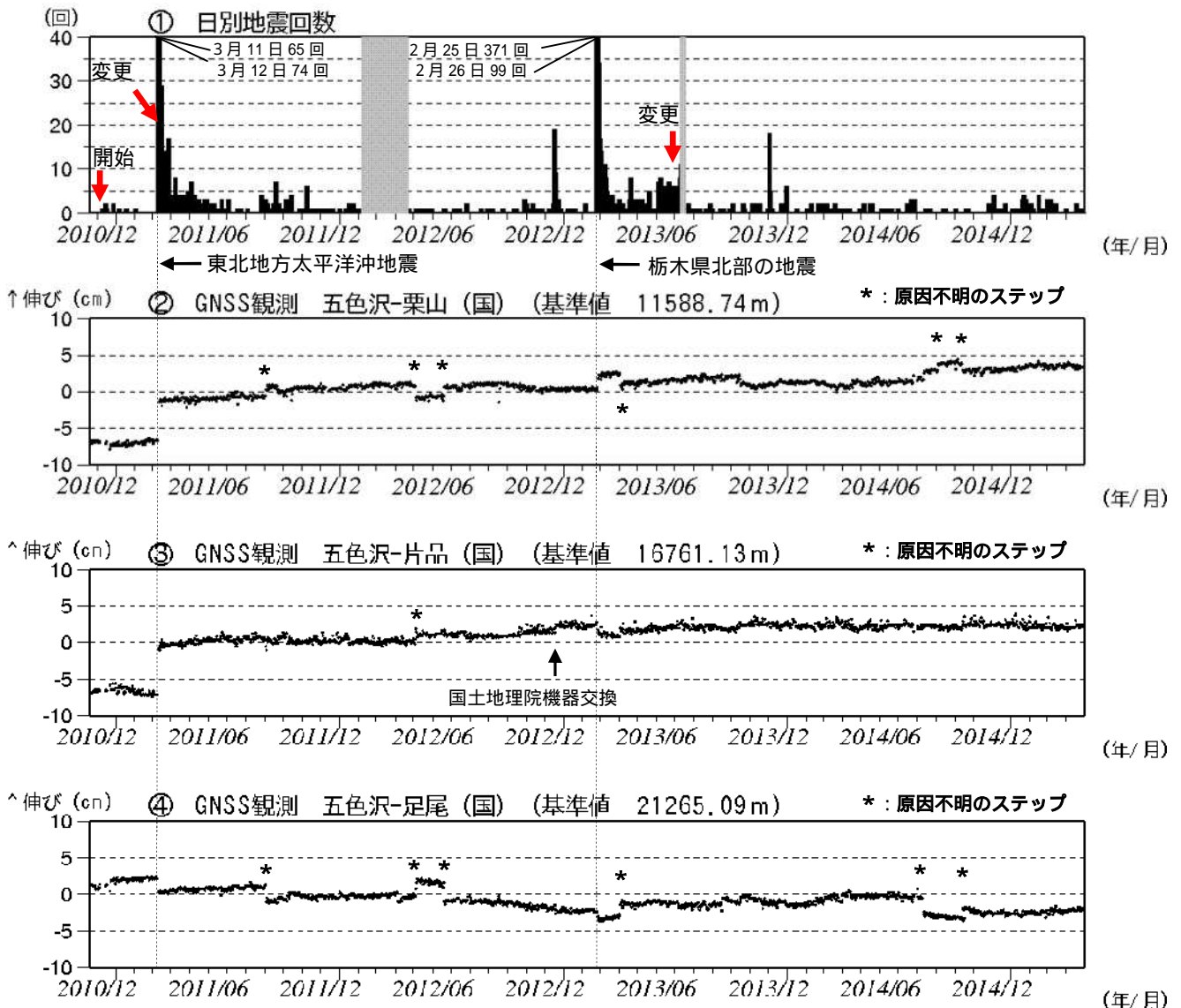
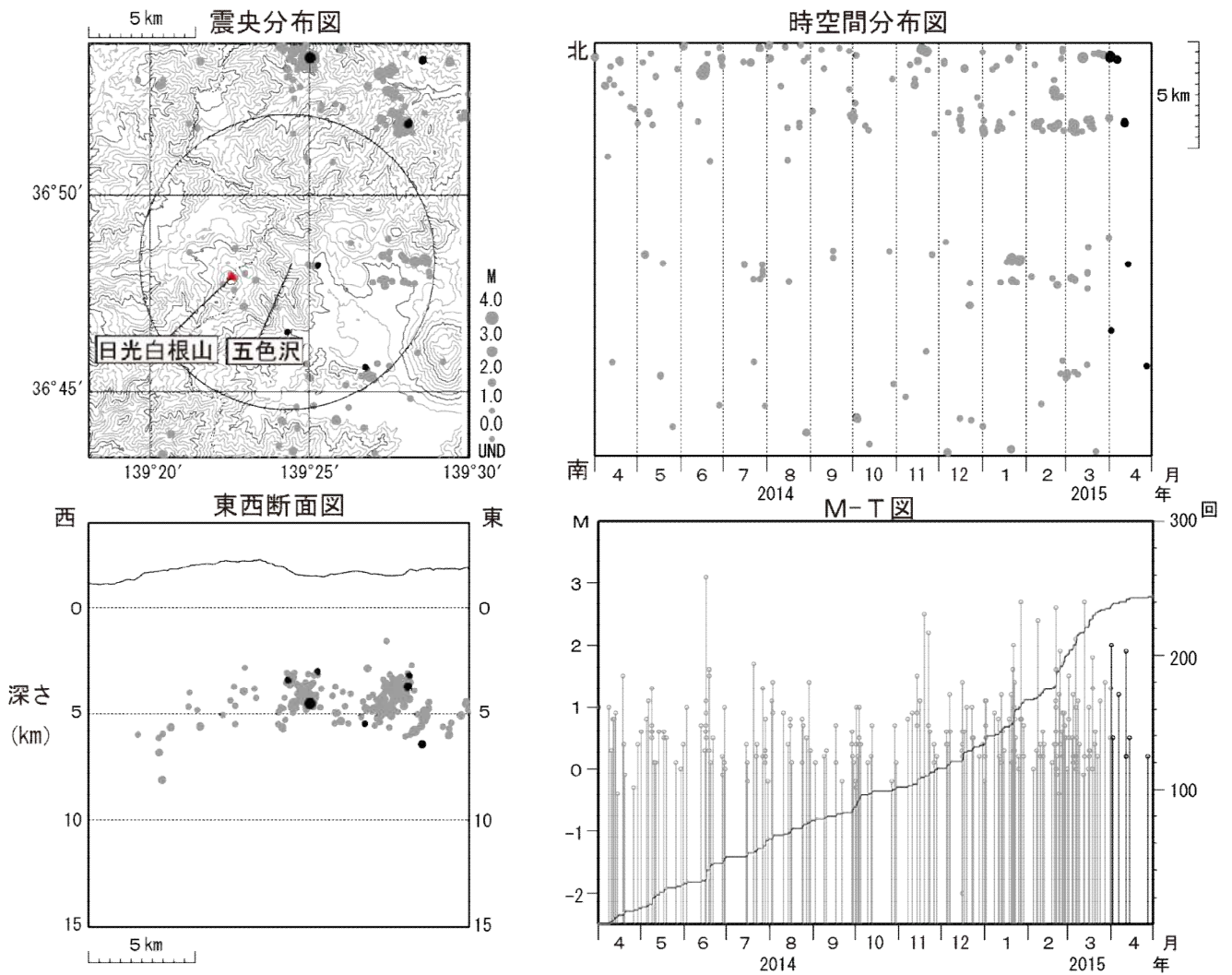


図2 日光白根山 火山活動経過図（2010年11月20日～2015年4月30日）

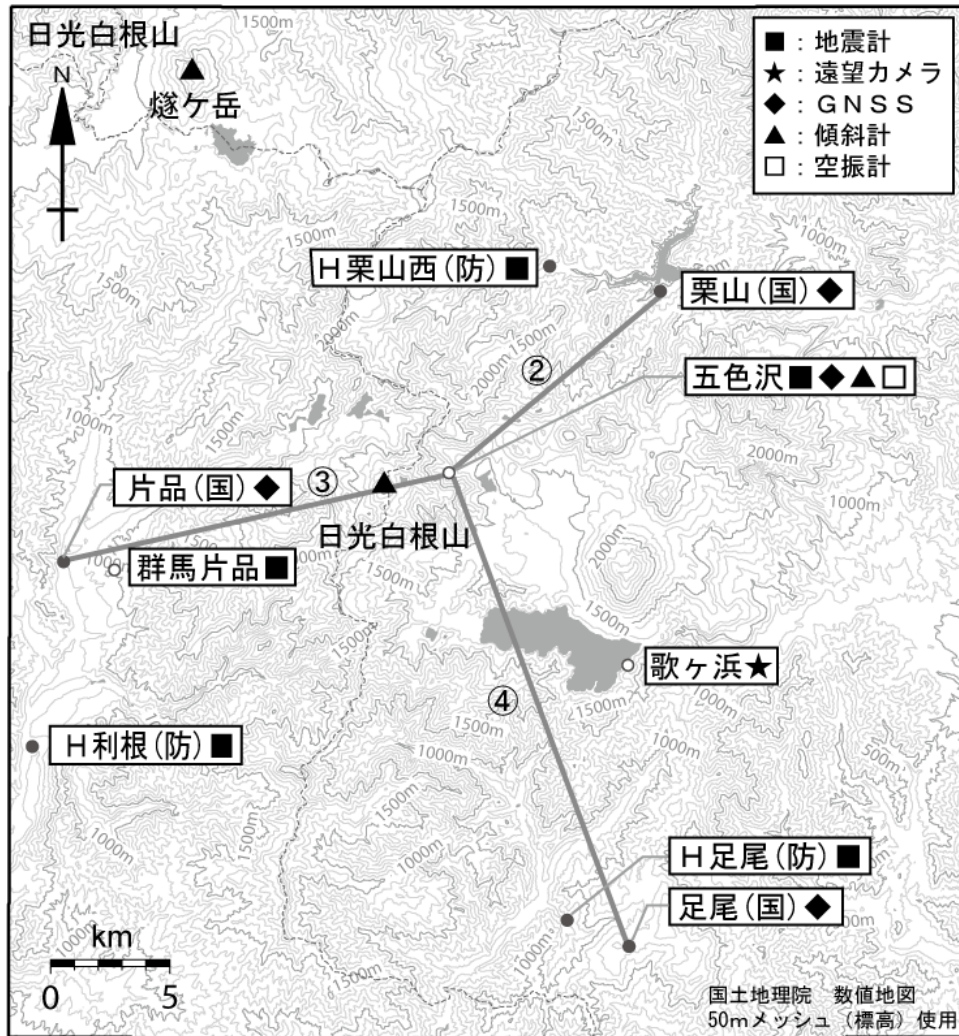
日光白根山周辺の日別地震回数

- ・2010年12月10日観測開始
- ・2011年3月11日に発生した東北地方太平洋沖地震以降、日光白根山の周辺で地震活動が活発な状況となりましたが、その後、地震活動は低下しました。
- ・グラフの灰色部分は機器障害による欠測を示します。
- ～ GNSS 連続観測による基線長変化（国）：国土地理院
- ・五色沢観測点の運用開始日：2010年11月20日
- ・2011年3月11日に発生した東北地方太平洋沖地震及び2013年2月25日に発生した栃木県北部の地震の影響により、ステップ状の変化がみられます。
- ・グラフの空白部分は欠測を示します。
- ・～ は図4の～に対応しています。



: 2014 年 4 月 1 日 ~ 2015 年 3 月 31 日      : 2015 年 4 月 1 日 ~ 4 月 30 日

図 3 日光白根山 広域地震観測網による山体・周辺の地震活動(2014 年 4 月 1 日 ~ 2015 年 4 月 30 日)  
 ・震央分布図中の円は図 2 - の計数対象地震(五色沢で S - P 時間 1 秒以内)のおよその範囲を示します。  
 ・M (マグニチュード) は地震の規模を表します。  
 ・図中の震源要素は一部暫定値が含まれており、後日変更することがあります。  
 ・日光白根山付近を震源とする地震の発生は少なく、地震活動は低調に経過しています。



小さな白丸 (○) は気象庁、小さな黒丸 (●) は気象庁以外の機関の観測点位置を示しています。  
 (国) : 国土地理院、(防) : 防災科学技術研究所

図 4 日光白根山 観測点配置  
 GNSS 基線 ~ は図 2 の ~ に対応しています。