





図2 草津白根山 湯釜付近の状況（5月26日、逢ノ峰遠望カメラによる）




図3 草津白根山 山頂付近及び北側噴気地帯の状況（5月29日、群馬県の協力による）

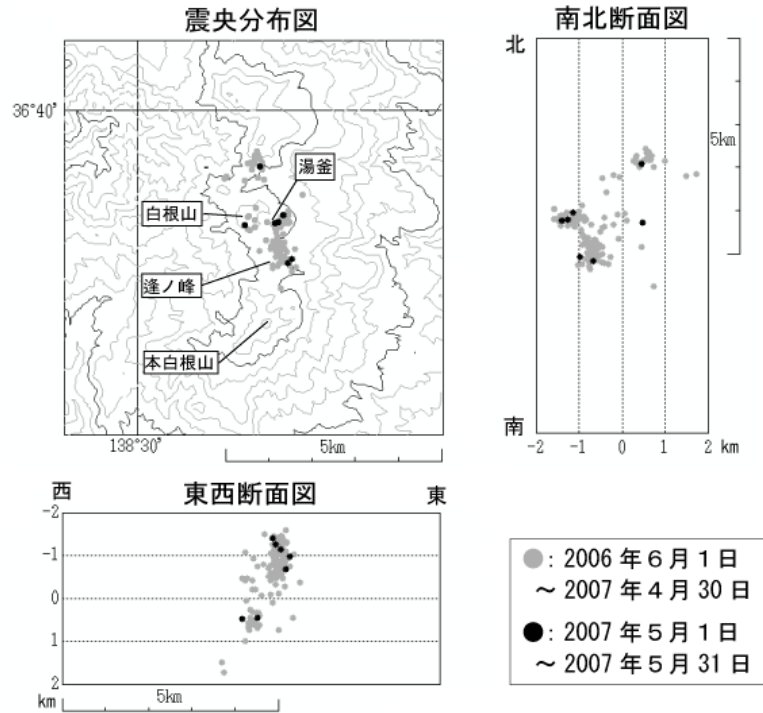


図4 草津白根山 火山性地震の震源分布(2006年6月1日～2007年5月31日)

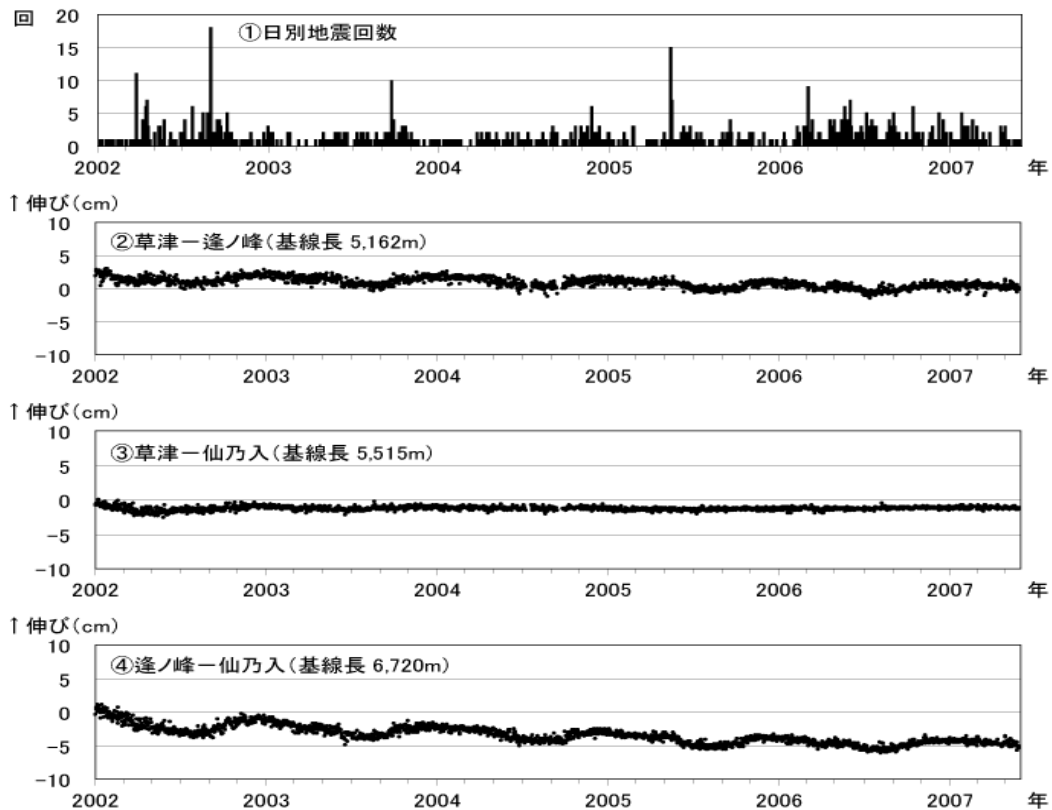


図5 草津白根山 最近の火山活動の推移(2002年1月～2007年5月)

山体付近に発生した地震の日別回数  
 ～ GPS連続観測による基線長変化  
 基線長変化にみられる冬季の伸びと夏季の縮みの傾向は季節変動による変化です。  
 ～ は図1のGPS基線 ～ に対応しています。