

那須岳

○概況（平成16年6月）

火山活動は、引き続き落ち着いた状態で経過しました。

今期間も引き続き、火山性地震は少なく、噴煙活動も静穏でした。火山活動に関連する地殻変動は観測されませんでした。

○地震活動の状況

地震活動は引き続き落ち着いた状態でした。地震回数は1日当たり0～3回と少ない状態が続いています（図1）。火山性微動は観測されませんでした。

表1 那須岳 火山性地震日別回数表

上旬	1日	2日	3日	4日	5日	6日	7日	8日	9日	10日	旬計	
	0	1	0	1	0	0	1	0	0	1	4	
中旬	11日	12日	13日	14日	15日	16日	17日	18日	19日	20日	旬計	
	0	3	2	1	0	0	0	0	0	0	6	
下旬	21日	22日	23日	24日	25日	26日	27日	28日	29日	30日	旬計	月計
	0	0	0	0	1	0	2	1	3	0	7	17

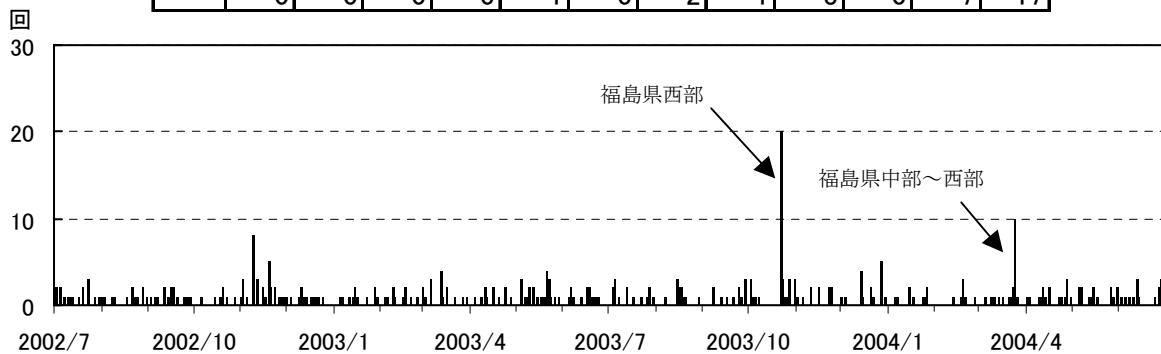


図1 那須岳 火山性地震日別地震回数（2002年6月1日～2004年6月30日）

○噴煙活動の状況

噴煙活動は引き続き静穏な状態でした。遠望カメラによる観測では、噴煙高度の日最大は50～100mでした（図2）。

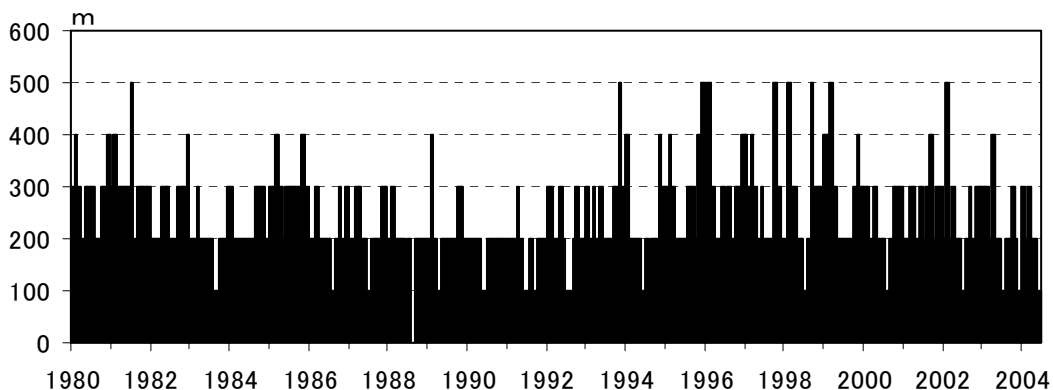


図2 那須岳 月別最大噴煙高度（1980年1月～2004年6月）

○地殻変動の状況

GPS観測では、火山活動に関連する変動は認められませんでした（図3）。

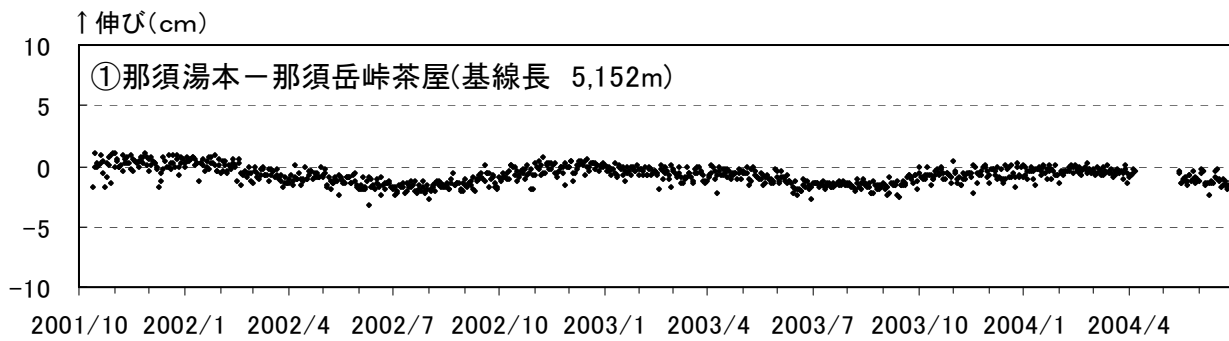


図3 那須岳 GPS観測結果(基線長変化) (2001年10月1日～2004年6月30日)

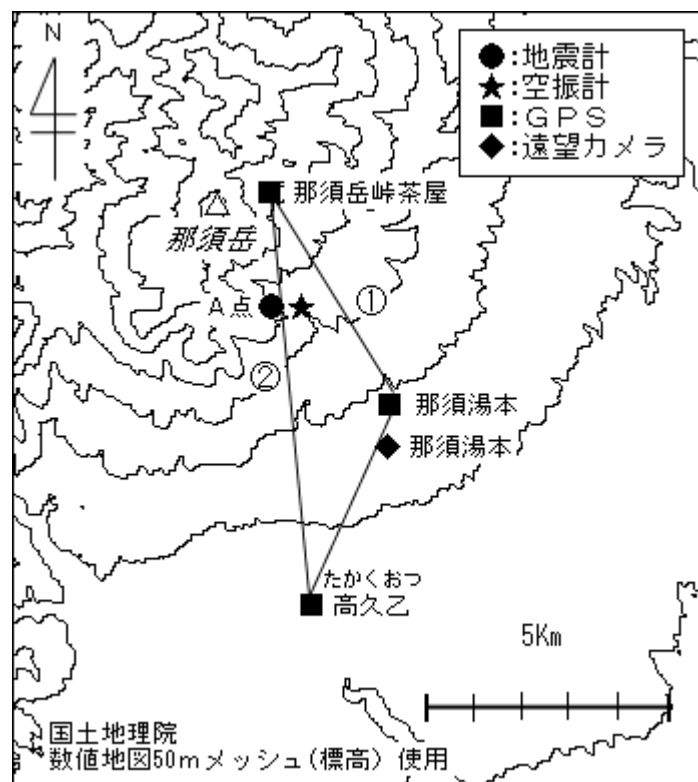


図4 那須岳 気象庁の観測点配置図