

## 那須岳

概況(平成14年5月)

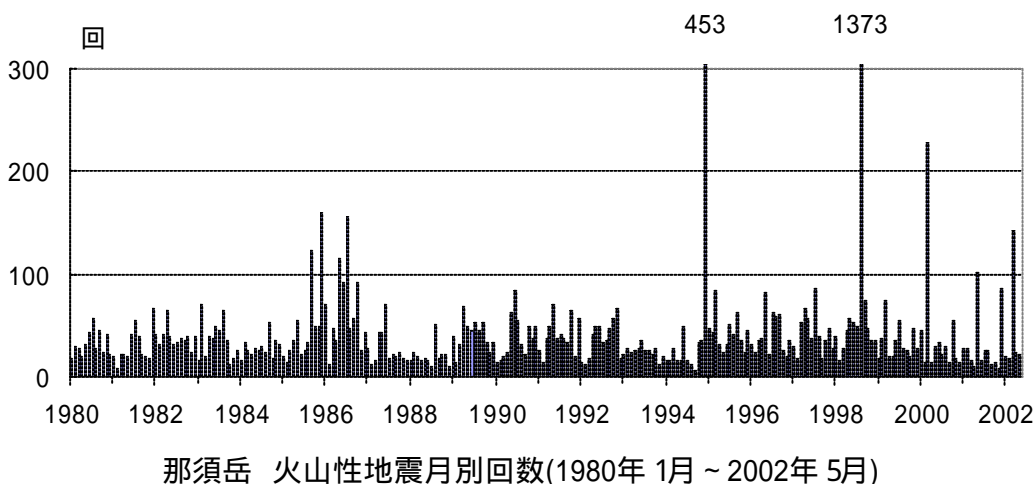
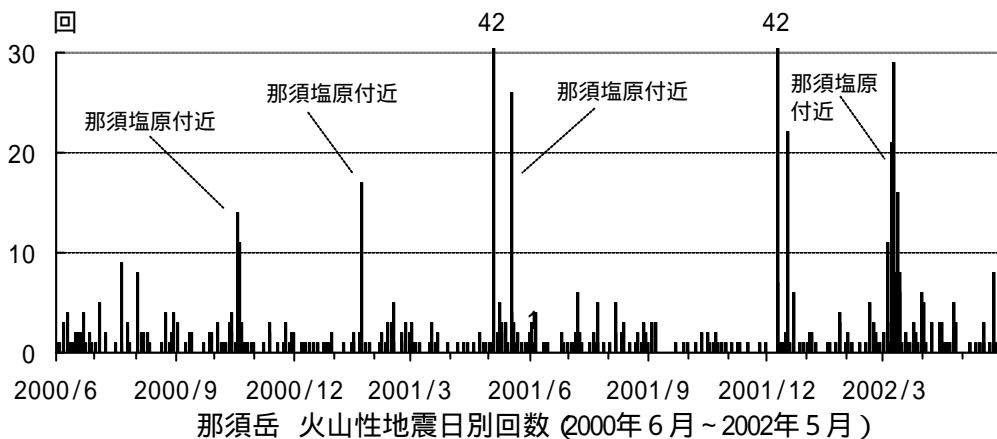
火山活動に特別な変化はなく、落ち着いた状態が続きました。

地震活動の状況

この2年の日別地震回数を見ると、那須塩原付近を震源とする地震を除き、昨年の5月・12月に日地震回数が増えた他は落ち着いた状態が続いています。火山性微動は観測されませんでした。

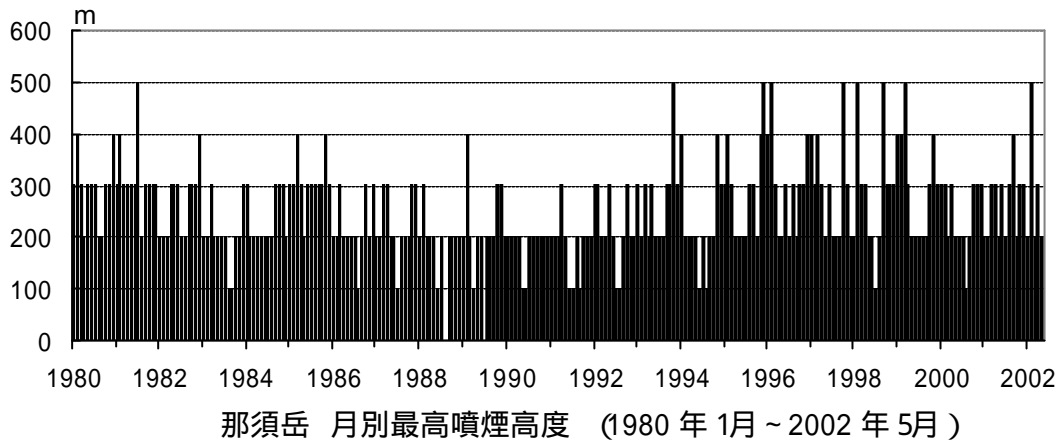
火山性地震日別回数表(那須岳)

上旬	1日	2日	3日	4日	5日	6日	7日	8日	9日	10日		旬計	
	0	0	0	0	1	1	0	0	0	1		3	
中旬	11日	12日	13日	14日	15日	16日	17日	18日	19日	20日		旬計	
	0	0	1	1	0	3	1	0	0	0		6	
下旬	21日	22日	23日	24日	25日	26日	27日	28日	29日	30日	31日	旬計	月計
	1	0	0	1	8	1	1	1	0	0	0	13	22



噴煙活動の状況

遠望カメラによる観測では、噴煙の高さは100~300mで、特に異常な変化はありませんでした。



地殻変動の状況

GPS観測では、火山活動によるとみられる変化はありませんでした。

