

那須岳

概況（平成14年3月）

火山活動に特別な変化はなく、落ち着いた状態が続きました。

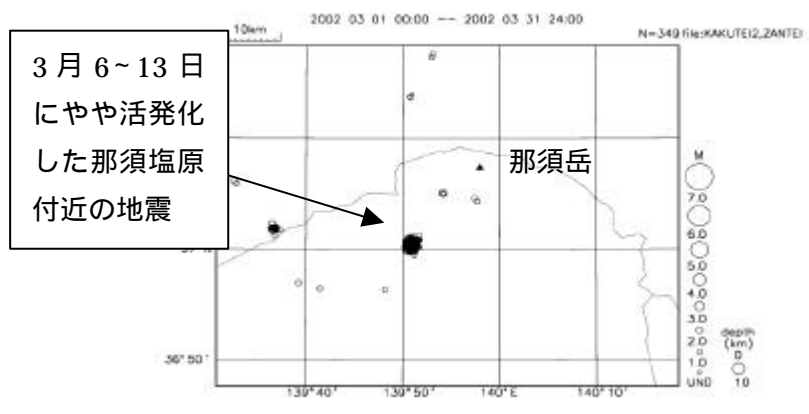
6～13日にかけて、那須岳の南西約18kmの那須塩原付近を震源とする地震活動がやや活発化しましたが、那須岳の火山活動に直接関わる活動とは考えていません。

地震活動の状況

火山性地震の回数表（那須塩原付近の地震も回数に加算）および概況の項で述べた那須塩原付近の地震活動の震央分布図を示します。この那須塩原付近の地震回数（約100回）を除くと、火山性地震は40回程度とみられ、月別地震回数グラフから見ても那須岳の地震活動は落ち着いた状態が続いています。火山性微動は観測されませんでした。

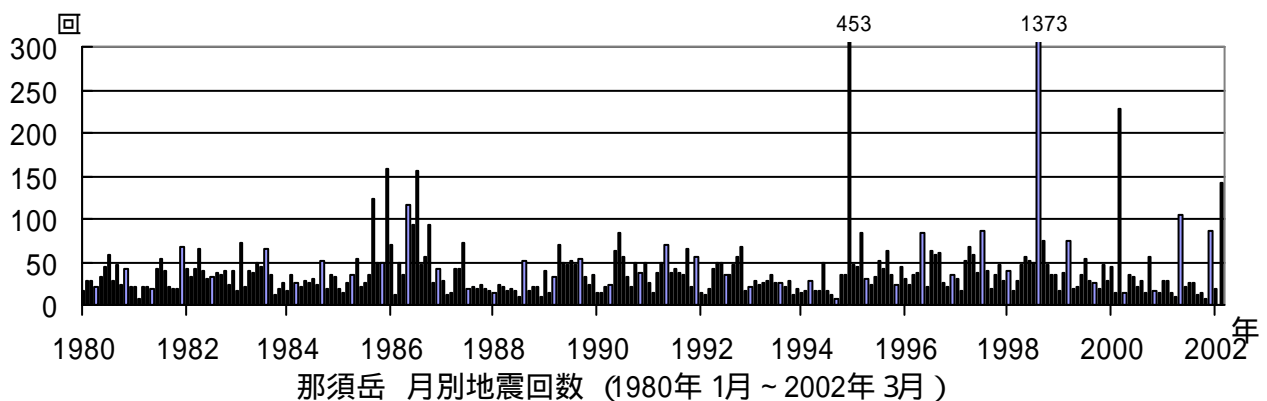
火山性地震日別回数表（A点）

上旬	1日	2日	3日	4日	5日	6日	7日	8日	9日	10日		旬計	
	2	0	11	3	1	10	21	29	2	8		87	
中旬	11日	12日	13日	14日	15日	16日	17日	18日	19日	20日		旬計	
	16	6	8	1	0	0	0	2	1	0		34	
下旬	21日	22日	23日	24日	25日	26日	27日	28日	29日	30日	31日	旬計	月計
	1	0	3	1	2	0	1	0	1	6	5	20	141



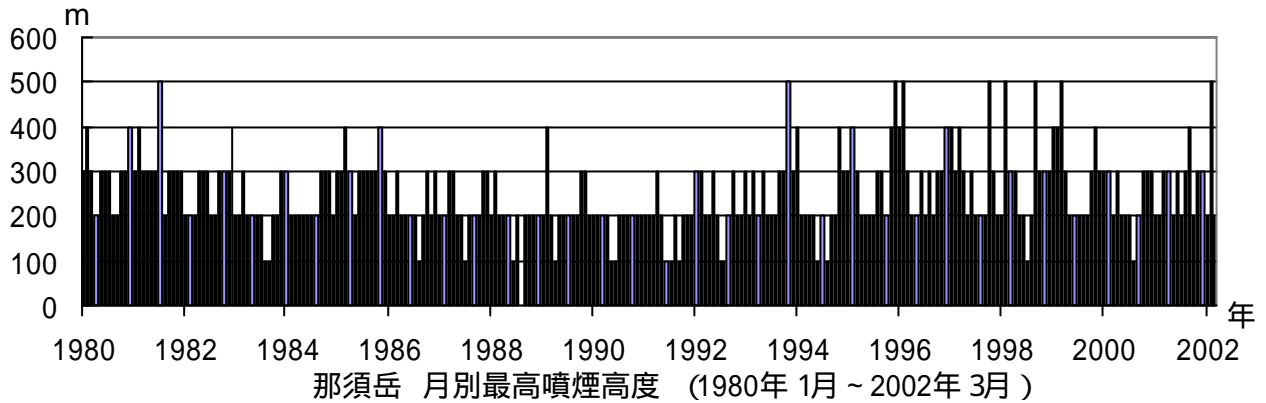
那須岳付近で発生した地震の震央分布図*（2002年3月）

*本資料は大学等関係機関（防災科学技術研究所、東京大学、東北大学）及び気象庁のデータを用いて作成



噴煙活動の状況

遠望カメラによる観測では、噴煙の高さは100～200mで、特に異常な変化はありませんでした。



地殻変動の状況

GPS観測では、火山活動によるとみられる変化はありませんでした。

