

十和田の火山活動解説資料（令和5年4月）

仙台管区气象台
地域火山監視・警報センター

火山活動に特段の変化はなく、静穏に経過しており、噴火の兆候は認められません。
噴火予報（噴火警戒レベル1、活火山であることに留意）の予報事項に変更はありません。

○ 活動概況

・噴気など表面現象の状況（図1）

銀山監視カメラによる観測では、噴気や湖面の異常等は認められませんでした。

・地震や微動の発生状況（図2）

観測開始以降確認している深さ5km前後で発生している地震は、今期間は少ない状態で経過しました。

低周波地震、火山性微動は観測されませんでした。

より浅い場所を震源とする火山性地震は観測されませんでした。

・地殻変動の状況（図3、図5）

火山活動によると考えられる変化は認められませんでした。

この火山活動解説資料は気象庁ホームページで閲覧することができます。

https://www.data.jma.go.jp/vois/data/tokyo/STOCK/monthly_v-act_doc/monthly_vact.php

次回の火山活動解説資料（令和5年5月分）は令和5年6月8日に発表する予定です。

資料で用いる用語の解説については、「気象庁が噴火警報等で用いる用語集」を御覧ください。

<https://www.data.jma.go.jp/vois/data/tokyo/STOCK/kaisetsu/kazanyougo/mokuji.html>

この資料は気象庁のほか、国土地理院、北海道大学、弘前大学、東北大学、国立研究開発法人防災科学技術研究所、青森県のデータも利用して作成しています。

本資料中の地図の作成に当たっては、国土地理院発行の「数値地図50mメッシュ（標高）」を使用しています。



図1 十和田 中湖周辺の状況（4月25日）
 ・ 銀山監視カメラ（中湖の北西約6 km）の映像です。

噴気や湖面の異常等は認められませんでした。

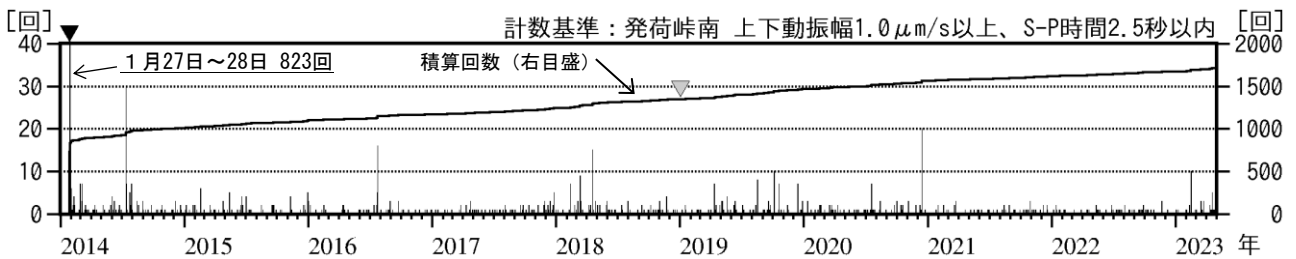


図2 十和田 日別地震回数（2014年1月～2023年4月）

- ・ 地震計数に使用した観測点は次のとおりです。（角カッコ内は地震回数の計数基準）
 - ▼ 観測開始 2014年1月27日～ 防災科学技術研究所小坂観測点 [振幅1.0 μ m/s以上、S-P時間2秒以内]
 - ▼ 2019年1月1日～ 発荷峠南観測点 [振幅1.0 μ m/s以上、S-P時間2.5秒以内]
- ・ 2014年1月27～28日に増加がみられた火山性地震の震源は、中湖付近の深さ5 km前後でした。

火山性地震は少ない状態で経過し、低周波地震、火山性微動共に観測されませんでした。

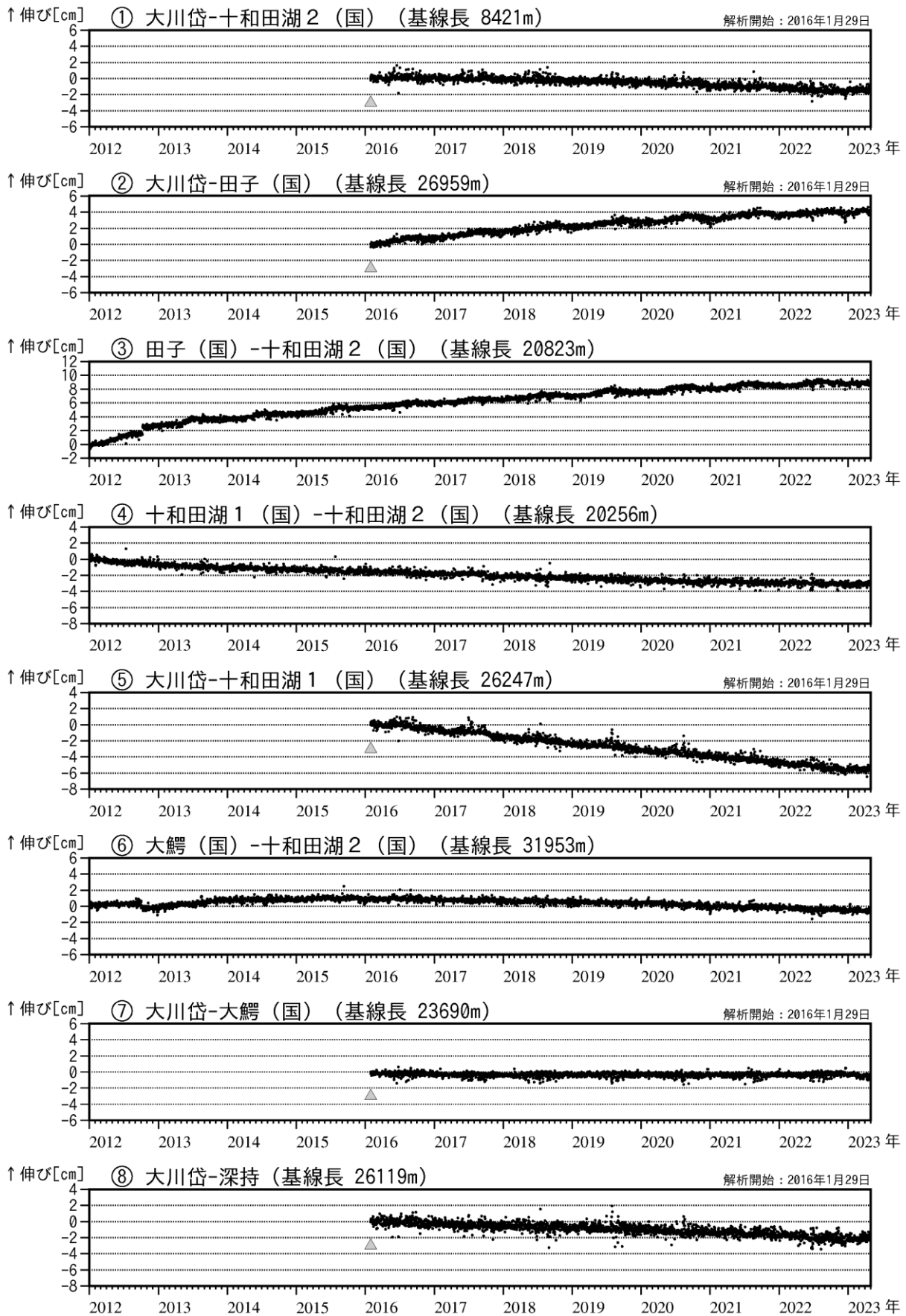


図3 十和田 GNSS 基線長変化図 (2012年1月~2023年4月)

- ・①~⑧は図5のGNSS基線①~⑧に対応しています。
- ・(国)は国土地理院の観測点を示します。
- ▲: 解析開始を示します。

火山活動によると考えられる変化は認められませんでした。

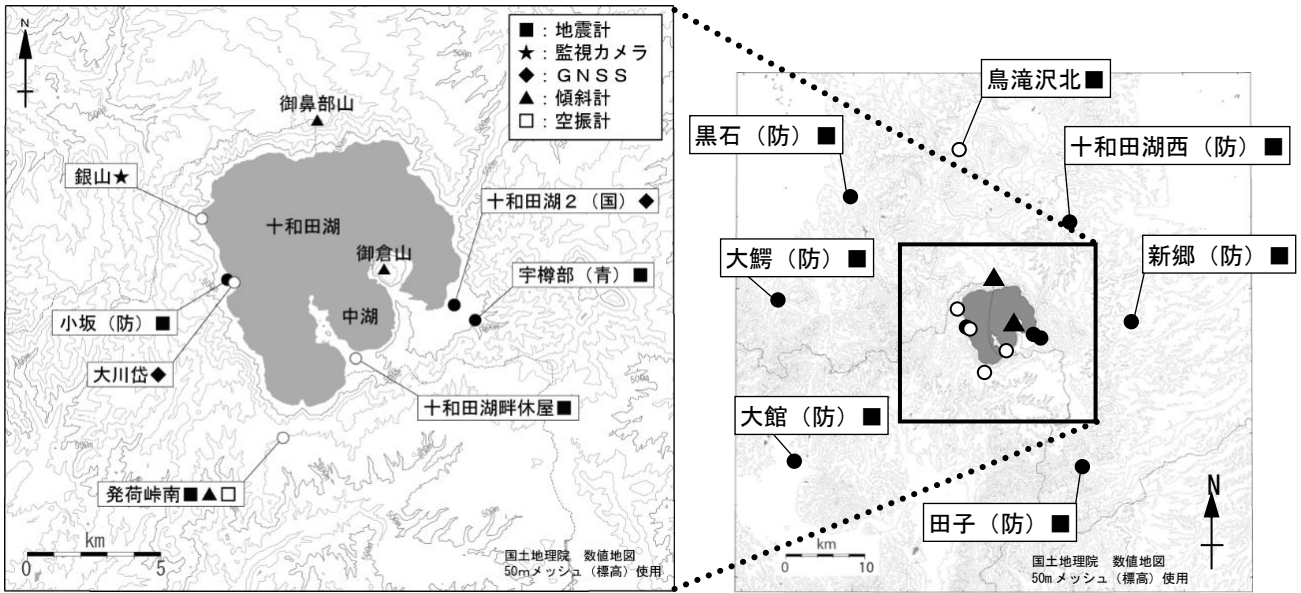


図4 十和田 観測点配置図

白丸（○）は気象庁、黒丸（●）は気象庁以外の機関の観測点位置を示しています。
 （国）：国土地理院 （防）：防災科学技術研究所 （青）：青森県

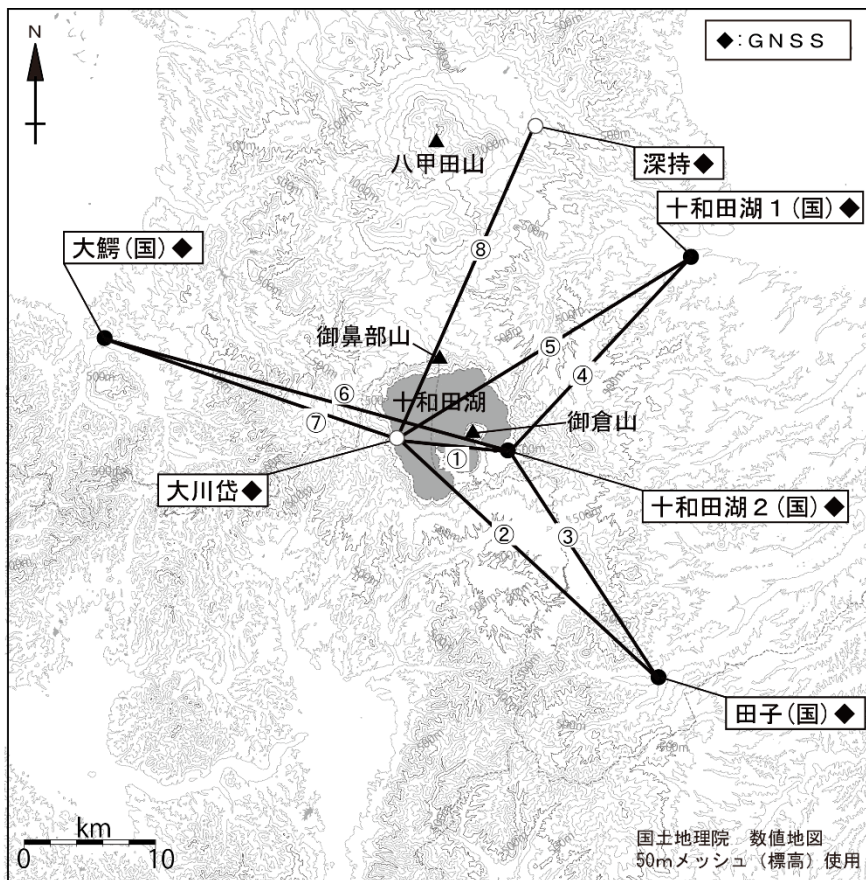


図5 十和田 GNSS 観測基線図

白丸（○）は気象庁、黒丸（●）は気象庁以外の機関の観測点位置を示しています。
 （国）：国土地理院