

## 秋田駒ヶ岳の火山活動解説資料（平成 27 年 12 月）

仙台管区気象台  
火山監視・情報センター

<sup>めだけ</sup>女岳では、2009年から地熱域の拡大が認められています。  
地震活動は概ね低調で、地殻変動及び噴気活動にも変化はみられませんが、地熱活動が続いていますので今後の火山活動の推移に注意が必要です。  
噴火予報（噴火警戒レベル 1、活火山であることに留意）の予報事項に変更はありません。

### ○ 活動概況

#### ・噴気など表面現象の状況（図 1、図 2-①）

東北地方整備局が仙岩峠（女岳山頂の南約 5 km）に設置している監視カメラによる観測では、女岳からの噴気の高さは噴出域から概ね 10m 以下で、噴気活動は低調に経過しました。

#### ・地震や微動の発生状況（図 2-②③）

火山性地震は 24 日に一時的に増加し、日回数が 12 回となりましたが、その他の期間、少ない状態で経過しました。

火山性微動は観測されませんでした。

#### ・地殻変動の状況（図 3、図 5）

火山活動によると考えられる変化は認められませんでした。



図 1 秋田駒ヶ岳 女岳からの噴気の状況（12 月 14 日 11 時 02 分頃）

- ・仙岩峠（女岳山頂の南約 5 km）に設置されている監視カメラ（東北地方整備局）による映像です。
- ・実線赤丸で囲んだ部分が、女岳からの白色噴気で高さは 10m です。

この火山活動解説資料は、仙台管区気象台のホームページ（<http://www.jma-net.go.jp/sendai/>）や、気象庁ホームページ（<http://www.data.jma.go.jp/svd/vois/data/tokyo/volcano.html>）でも閲覧することができます。次回の火山活動解説資料（平成 28 年 1 月分）は平成 28 年 2 月 8 日に発表する予定です。

この資料は気象庁のほか、国土交通省東北地方整備局、国土地理院、東北大学のデータを利用して作成しています。

本資料中の地図の作成に当たっては、国土地理院長の承認を得て、同院発行の「数値地図 50m メッシュ（標高）」を使用しています（承認番号 平 26 情使、第 578 号）。

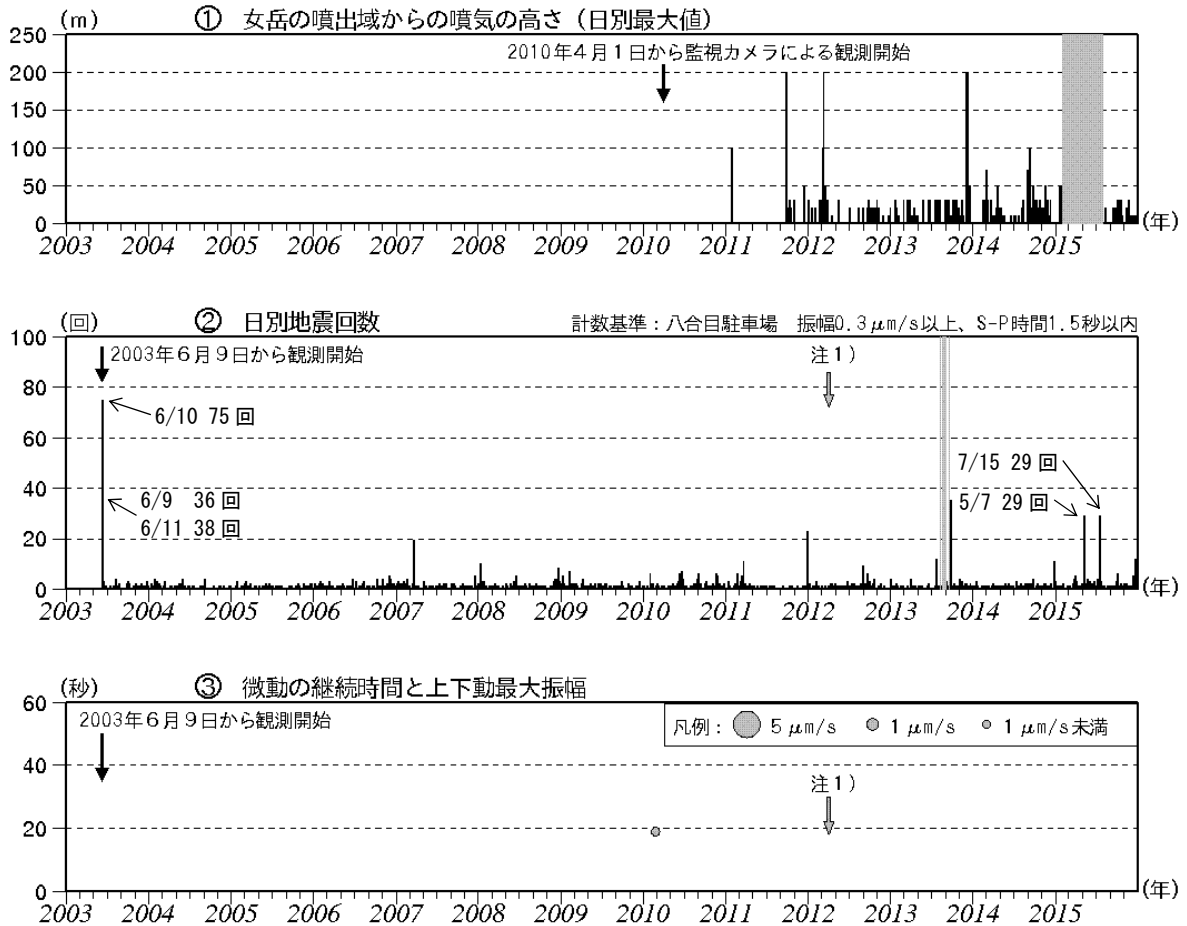


図2 秋田駒ヶ岳 火山活動経過図（2003年6月～2015年12月）

- ・①仙岩峠（女岳山頂の南約5km）に設置されている監視カメラ（東北地方整備局）による観測です。
- ・②③基準観測点の変更は次のとおりです（角カッコ内は地震回数の計数基準）。
- 注1）観測開始の2003年6月9日から東北大学秋田駒ヶ岳観測点を基準としていましたが、2012年4月1日から八合目駐車場を基準としています。
- ・①②の灰色部分は欠測を表しています。

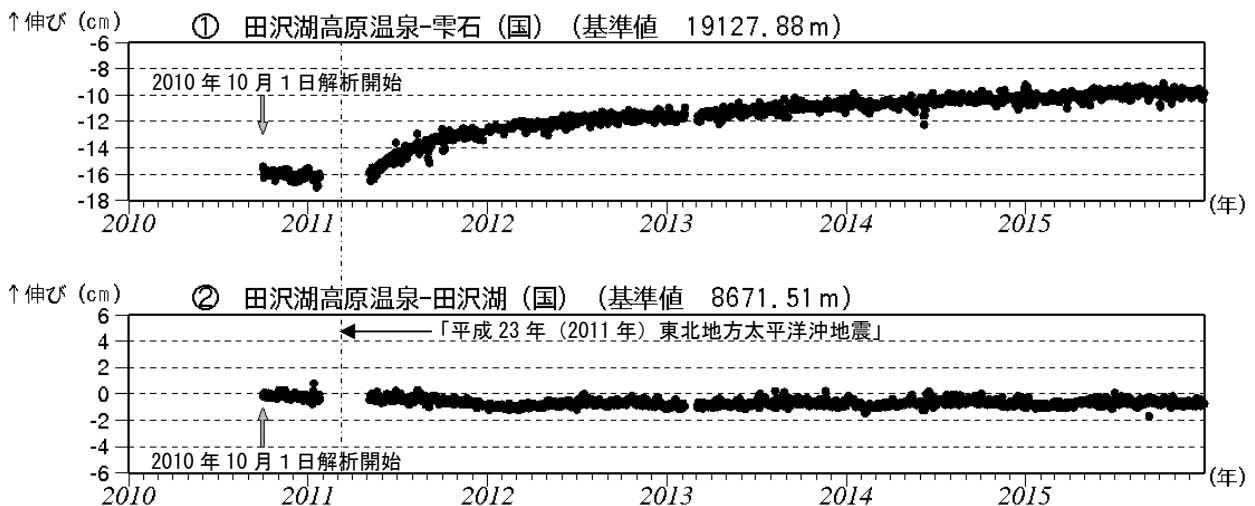


図3 秋田駒ヶ岳 GNSS<sup>1)</sup> 基線長変化図（2010年10月～2015年12月）

- GNSS (Global Navigation Satellite Systems) とは、GPSをはじめとする衛星測位システム全般を示す呼称です。
  - 今期間は火山活動によると考えられる変化は認められませんでした。
  - ①の基線では、「平成23年（2011年）東北地方太平洋沖地震」に伴うステップを補正しています。また、その後の変動は「平成23年（2011年）東北地方太平洋沖地震」による影響であり、火山活動によるものではないと考えられます。
  - ①～②は図5のGNSS基線①～②に対応しています。
  - グラフの空白部分は欠測を表しています。
  - 各基線の基準値は補正等により変更する場合があります。
- （国）：国土地理院

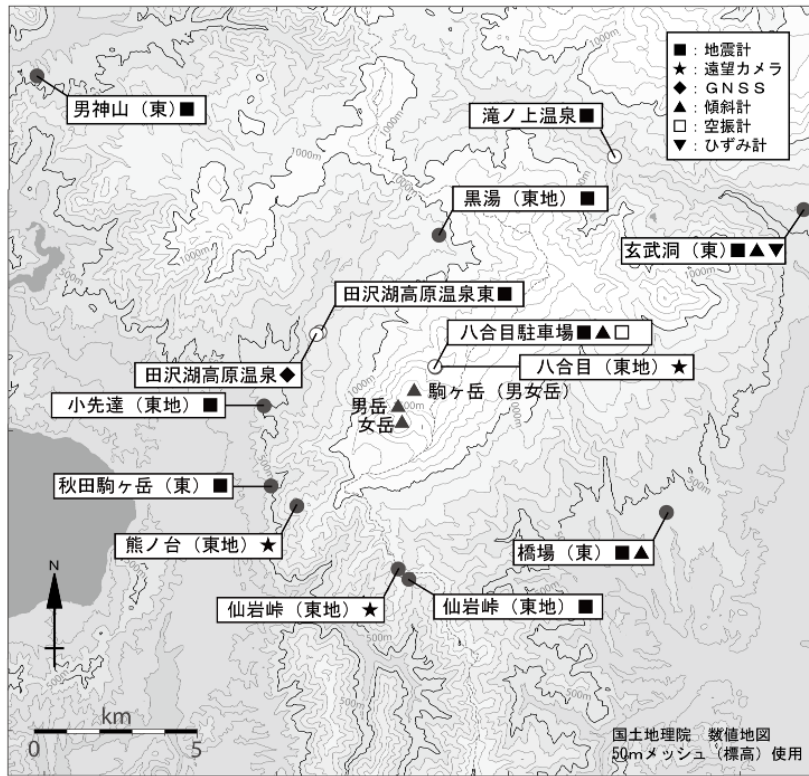


図 4 秋田駒ヶ岳 観測点配置図

小さな白丸 (○) は気象庁、小さな黒丸 (●) は気象庁以外の機関の観測点の位置を示しています。

(東) : 東北大学 (東地) : 東北地方整備局

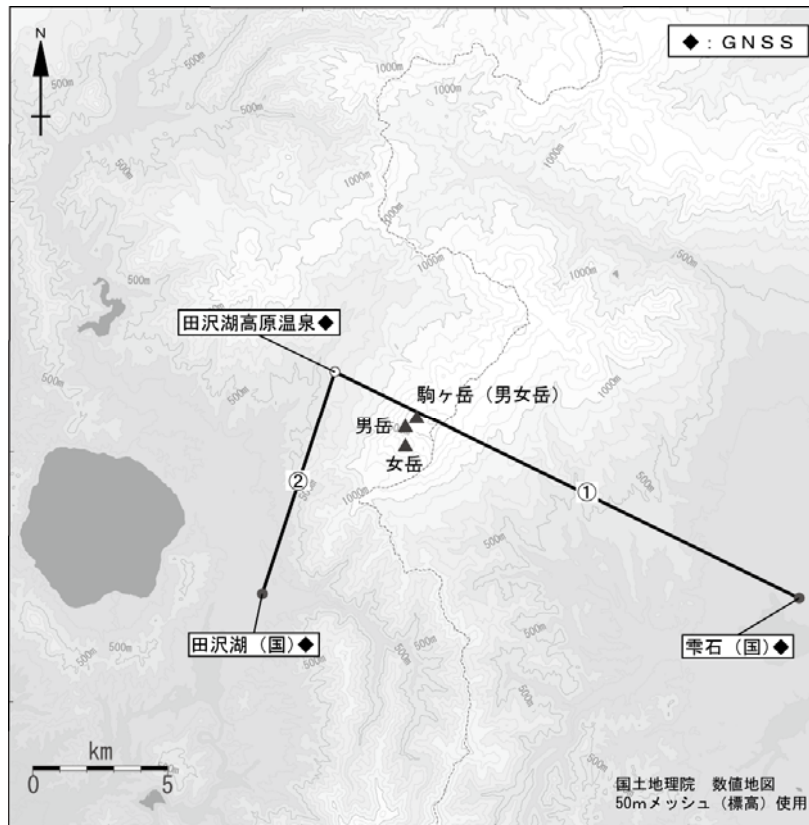


図 5 秋田駒ヶ岳 GNSS 観測点配置図

小さな白丸 (○) は気象庁、小さな黒丸 (●) は気象庁以外の機関の観測点の位置を示しています。

(国) : 国土地理院