

## 安達太良山の火山活動解説資料（平成27年7月）

仙台管区気象台  
火山監視・情報センター

火山活動に特段の変化はなく、静穏に経過しており、噴火の兆候は認められません。  
噴火予報（噴火警戒レベル1、活火山であることに留意）の予報事項に変更はありません。

### ○ 活動概況

#### ・噴気など表面現象の状況（図1、図2-①）

若宮に設置している遠望カメラによる観測では、噴気は認められませんでした。

#### ・地震や微動の発生状況（図2-②～④）

火山性地震及び火山性微動は観測されませんでした。

#### ・地殻変動の状況（図3、図5）

火山活動によると考えられる変化は認められませんでした。




図1 安達太良山 沼ノ平火口周辺の状況（7月26日）

・若宮（沼ノ平火口の西北西約8km）に設置している遠望カメラの映像です。

この火山活動解説資料は、仙台管区気象台のホームページ（<http://www.jma-net.go.jp/sendai/>）や、気象庁ホームページ（<http://www.data.jma.go.jp/svd/vois/data/tokyo/volcano.html>）でも閲覧することができます。次回の火山活動解説資料（平成27年8月分）は平成27年9月8日に発表する予定です。

この資料は気象庁のほか、国土地理院、東北大学のデータを利用して作成しています。

本資料中の地図の作成に当たっては、国土地理院長の承認を得て、同院発行の「数値地図50mメッシュ（標高）」を使用しています（承認番号 平26情使、第578号）。

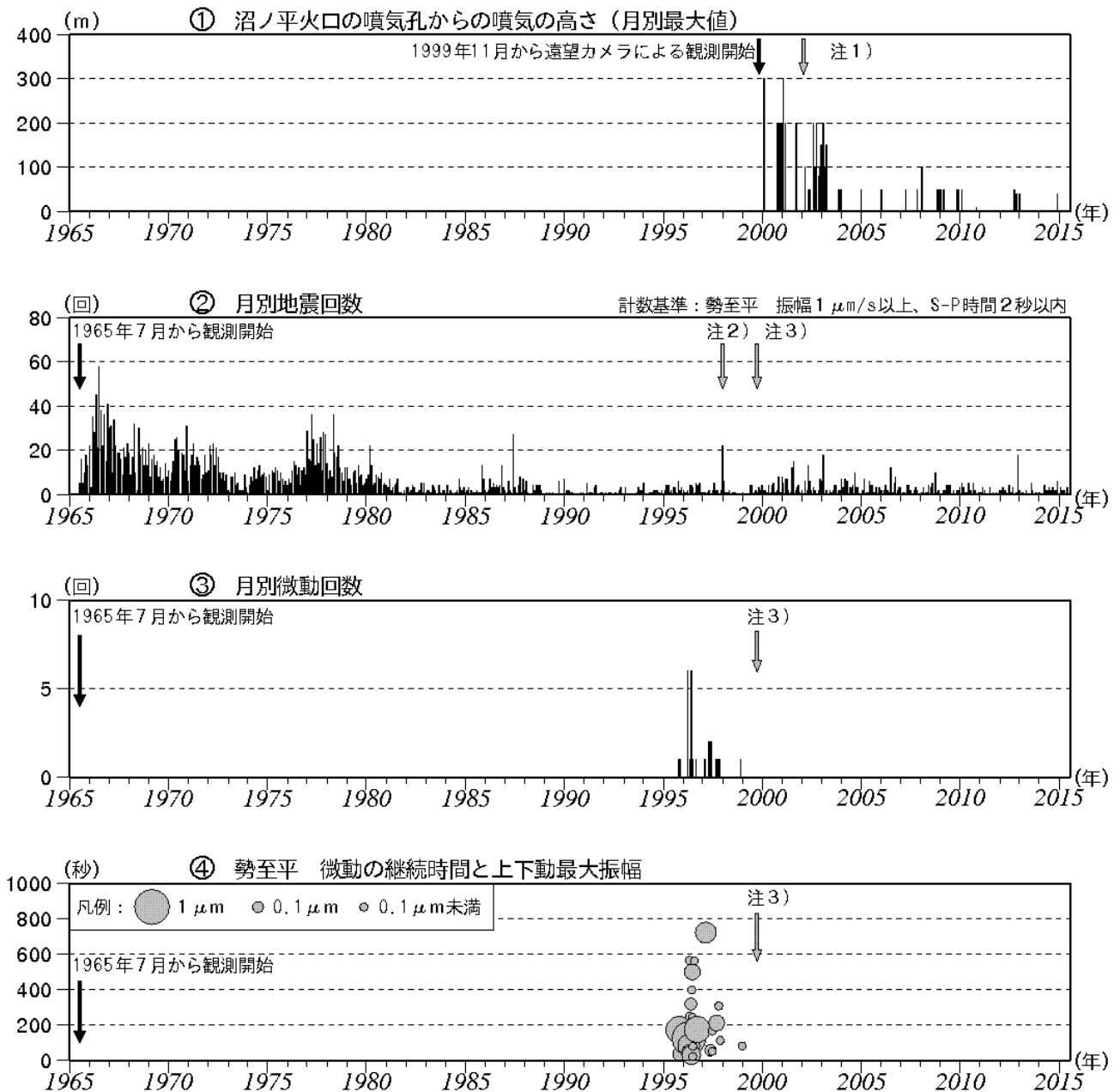


図 2 安達太良山 火山活動経過図（1965 年 7 月～2015 年 7 月）

- ・①注 1) 2002 年 2 月以前は定時（09 時、15 時）及び随時観測による高さ、2002 年 3 月以降は 24 時間観測による高さです。
- ・②注 2) 1998 年より計数基準を S-P 5 秒以内から S-P 2 秒以内に変更しました。
- ・②～④注 3) 1999 年 10 月に基準観測点を塩沢観測点（沼ノ平火口から東北東約 6 km）から新設した勢至平観測点（沼ノ平火口から東北東約 3 km）に変更しました。

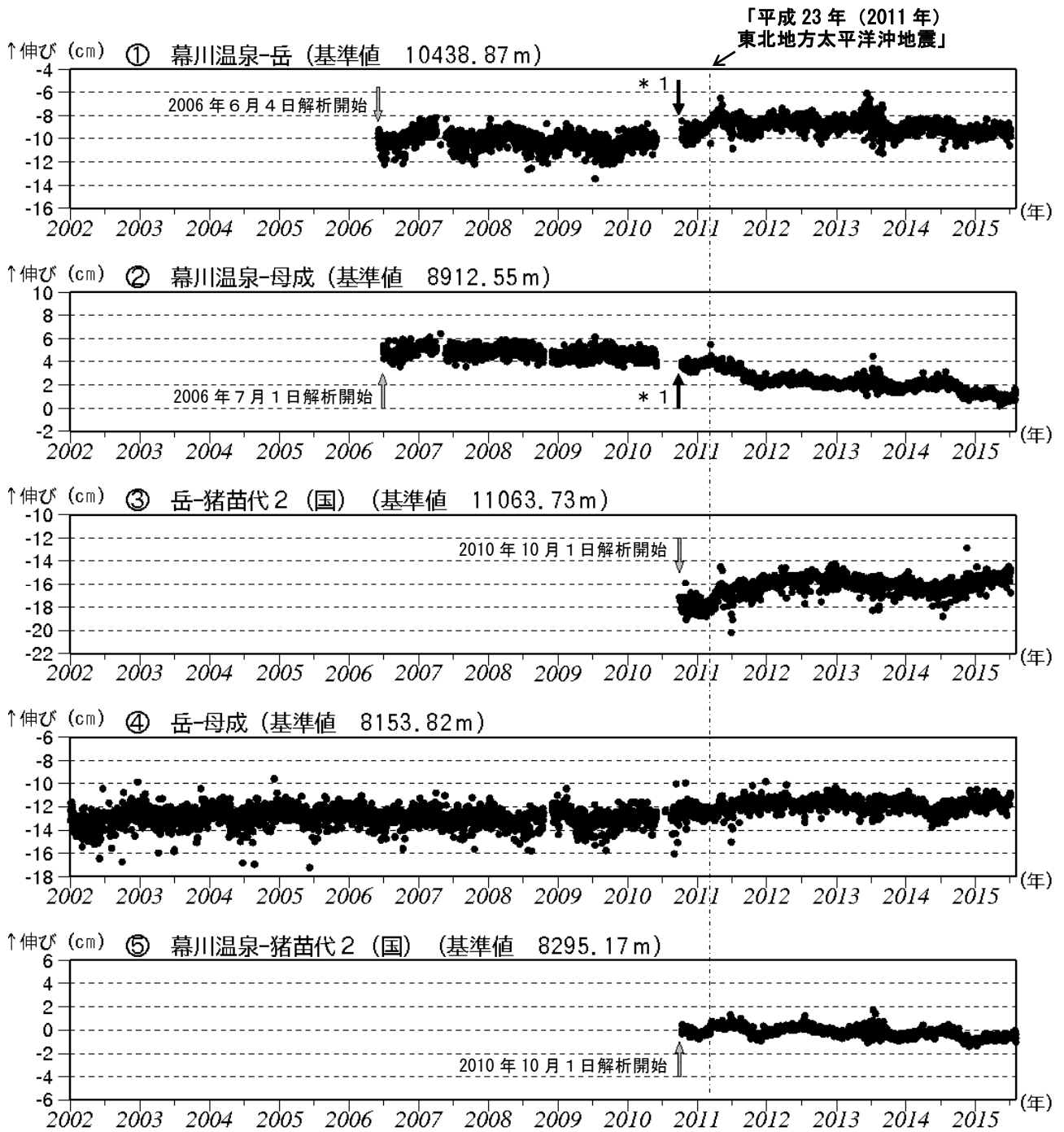


図3 安達太良山 GNSS<sup>1)</sup> 基線長変化図 (2002 年 1 月～2015 年 7 月)

- 1) GNSS (Global Navigation Satellite Systems) とは、GPSをはじめとする衛星測位システム全般を示す呼称です。
- ・2010 年 10 月以降のデータについては、電離層の影響を補正する等、解析方法を改良しています。
  - ・「平成 23 年 (2011 年) 東北地方太平洋沖地震」に伴うステップを補正しています。
  - ・①～⑤は図 5 の GNSS 基線①～⑤に対応しています。
  - ・グラフの空白部分は欠測を表しています。
  - ・各基線の基準値は補正等により変更する場合があります。
- \* 1 : 幕川温泉観測点の機器を更新しました。
- (国) : 国土地理院



図4 安達太良山 観測点配置図

小さな白丸（○）は気象庁、小さな黒丸（●）は気象庁以外の機関の観測点位置を示しています。

（東）：東北大学

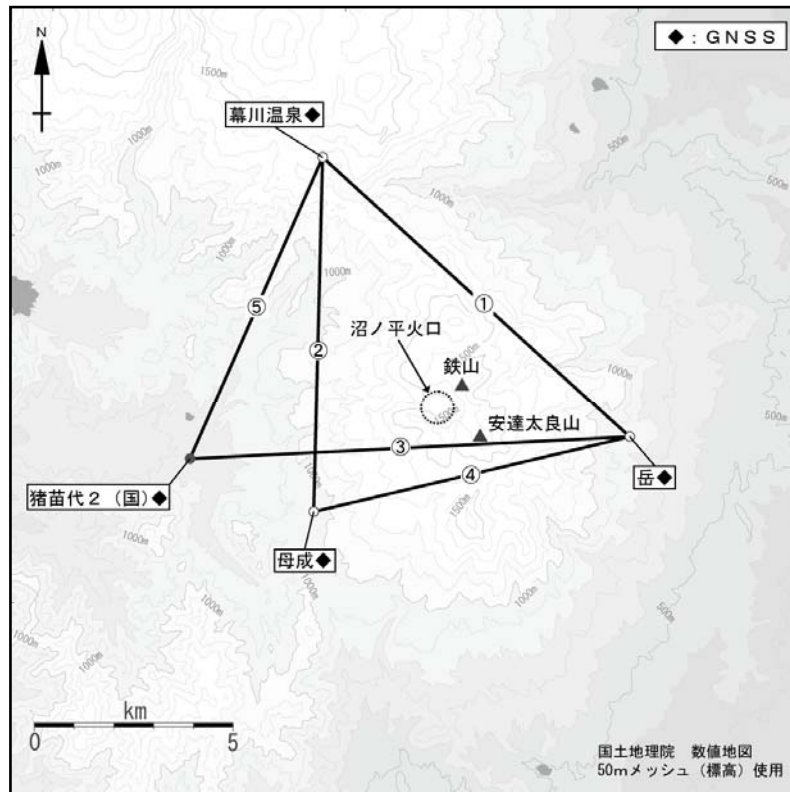


図5 安達太良山 GNSS 観測点配置図

小さな白丸（○）は気象庁、小さな黒丸（●）は気象庁以外の機関の観測点位置を示しています。

（国）：国土地理院