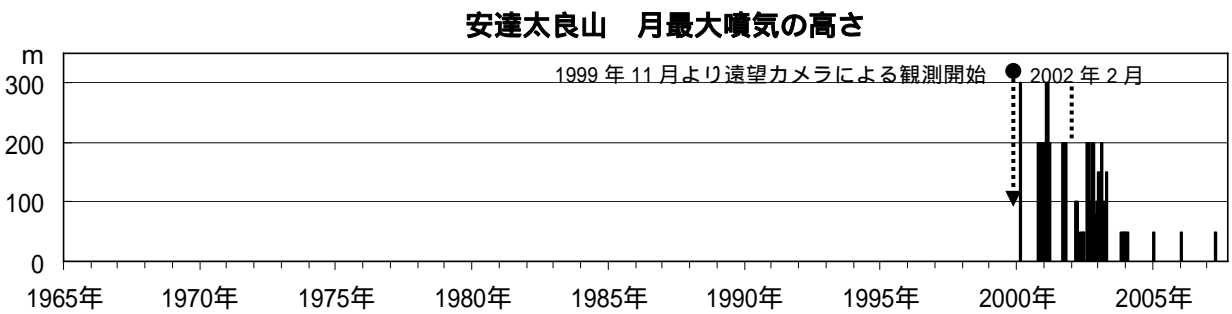


**図2 安達太良山 月別地震回数および月別微動回数(1965年7月~2007年9月)**  
 注1) 1998年より検測基準をS-P5秒以下からS-P2秒以下に変更しました。  
 注2) 1999年10月にB点を新設し、基準観測点をA点(沼ノ平から東北東約6km)からB点(沼ノ平から東北東約3km)に変更しました。



**図3 安達太良山(沼ノ平)月別噴気高(1999年11月~2007年9月)**  
 2002年2月以前は定時(09時、15時)及び随時観測による高さです。  
 2002年2月以降は全ての時間を収録データから観測した高さです。

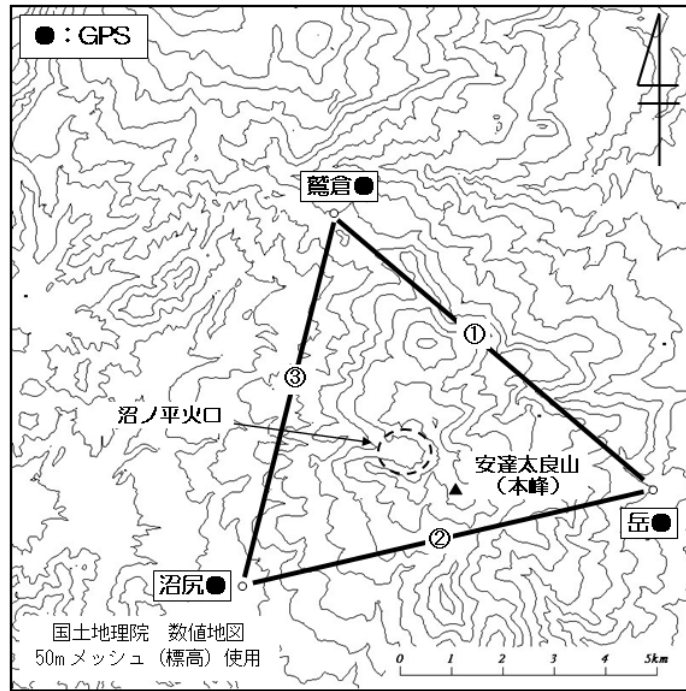


図4 安達太良山 GPS 観測点配置図

GPS 基線 ~ は図5の ~ に対応します。

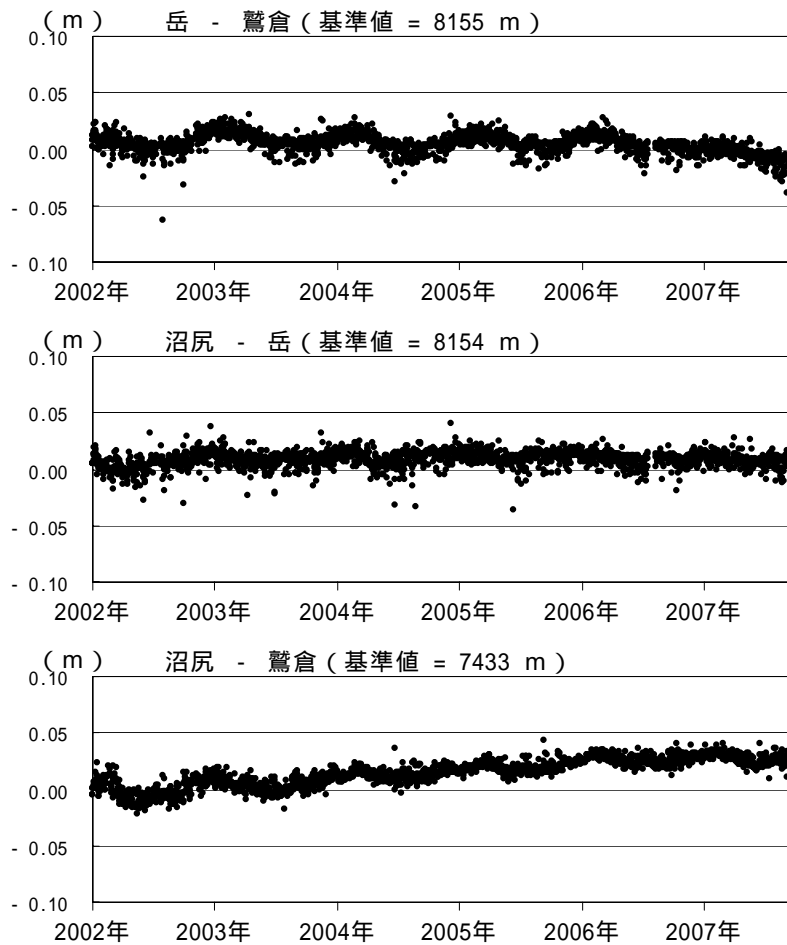


図5 安達太良山 GPS 基線長変化図（2002年1月～2007年9月）

~ は図4のGPS 基線 ~ に対応しています。