

図2 安達太良山 月別地震回数および月別微動回数(1965年7月~2007年2月)

注1) 1998年より検測基準をS-P5秒以下からS-P2秒以下に変更しました。

注2) 1999年10月にB点を新設し、基準観測点をA点(沼ノ平から東北東約6km)からB点(沼ノ平から東北東約3km)に変更しました。

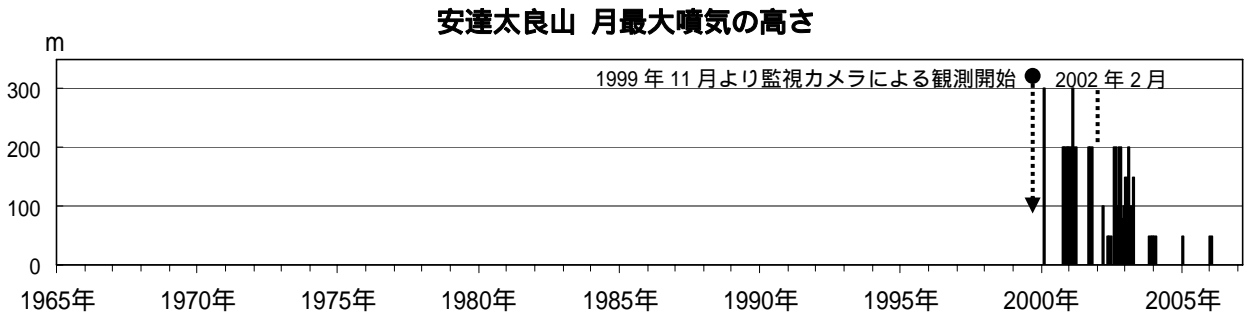


図3 安達太良山(沼ノ平) 月別噴気高(1999年11月~2007年2月)

2002年2月以前は定時(09時,15時)及び随時観測による高さです。

2002年2月以降は全ての時間を収録データから観測した高さです。

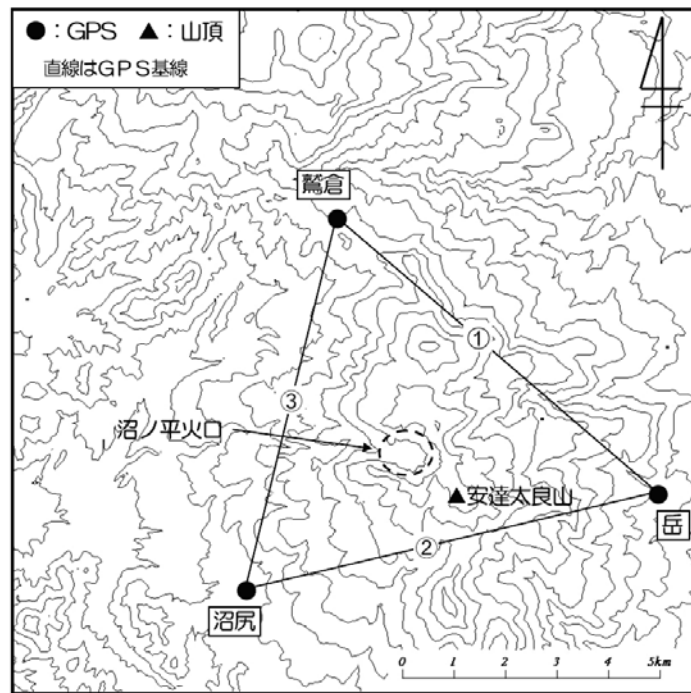


図4 安達太良山 GPS 観測点配置図

GPS 基線 ~ は図5の ~ に対応しています。

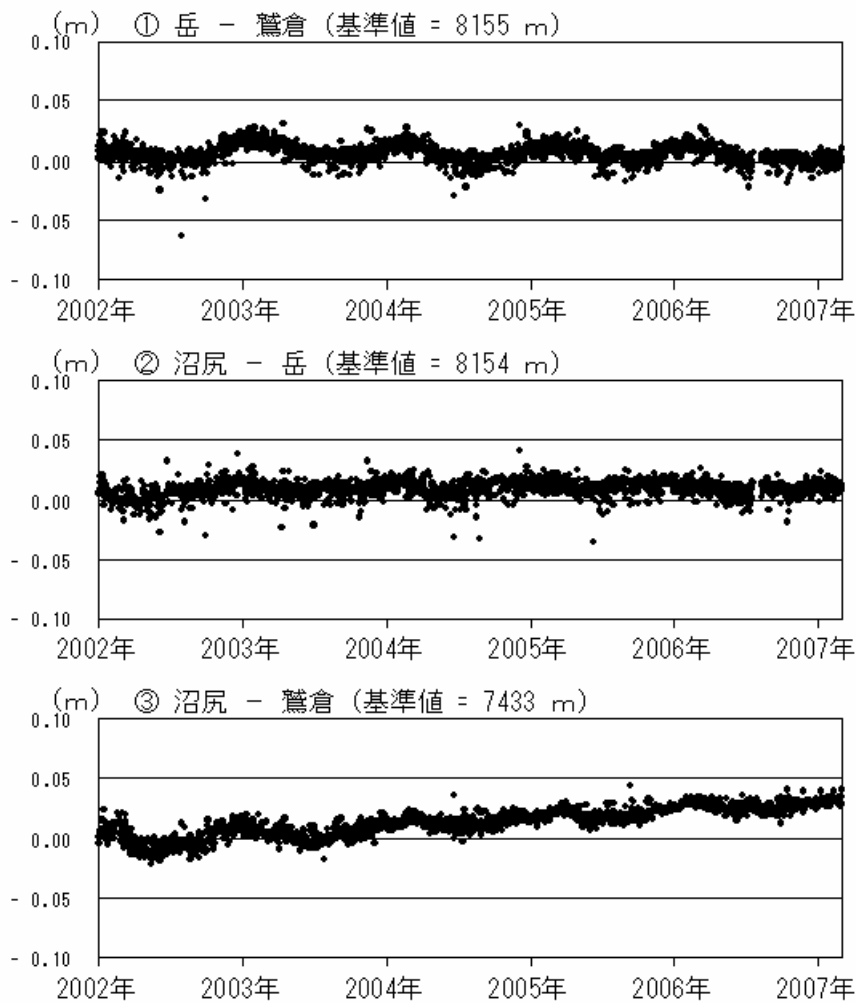


図5 安達太良山 GPS 基線長変化図 (2002年1月~2007年2月)

~ は図4の GPS 基線 ~ に対応しています。