

# 安達太良山

## ○概況

火山活動に変化はなく静穏に経過しました。

### ・地震活動（図2）

火山性地震は少ない状態が続いています。  
火山性微動は観測されませんでした。

### ・噴煙活動（図3）

遠望観測（監視カメラ：沼ノ平火口の西北西約8km）  
では、悪天のため山体の見えない日が続きましたが、  
沼ノ平火口付近の噴気は観測されませんでした。

### ・地殻変動（図4～5）

GPS 連続観測では、火山活動によると考えられる変化は観測されませんでした。

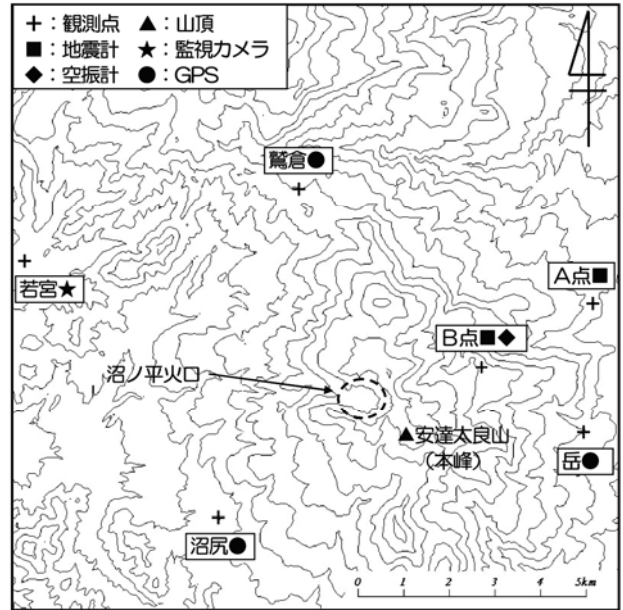


図1 安達太良山 観測点配置図

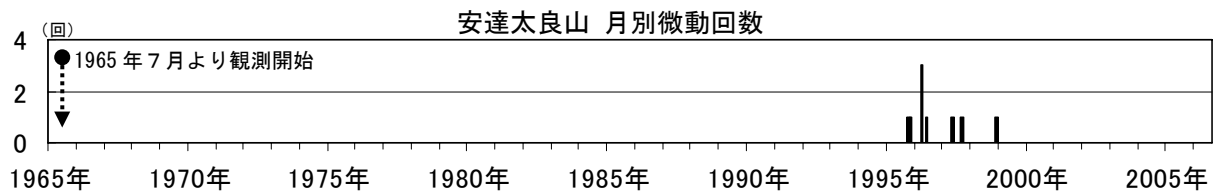
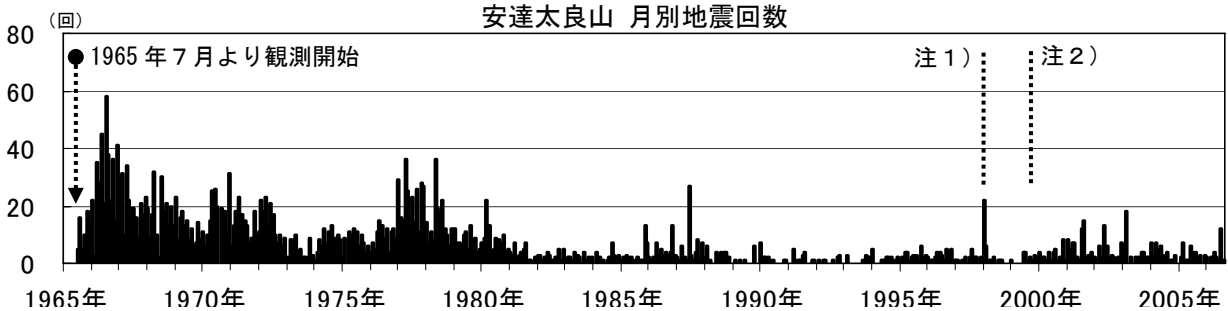


図2 安達太良山 月別地震回数および月別微動回数（1965年7月～2006年8月）

注1) 1998年より検測基準変更（S-P5秒以下からS-P2秒以下に変更）

注2) 1999年10月に観測点移設（沼ノ平火口の東北東約5kmから東約4kmへ移設）

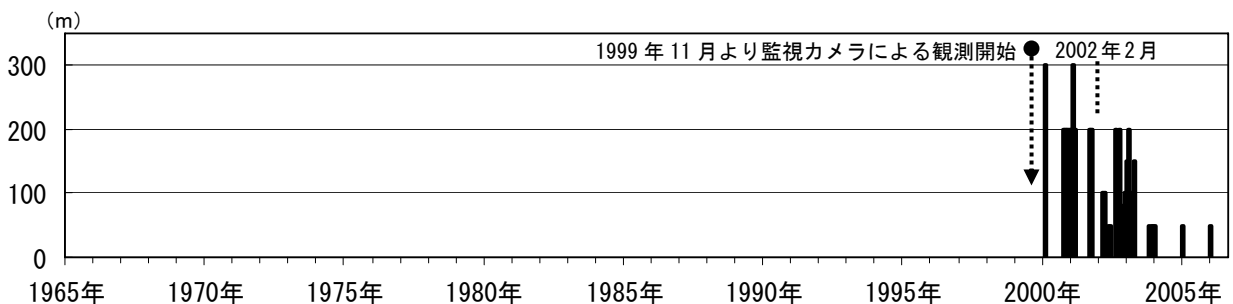


図3 安達太良山（沼ノ平） 月別噴気高（1999年11月～2006年8月）

2002年2月以前は定時(09時, 15時)及び随時観測による高さ。

2002年2月以降は全ての時間を収録データから観測した高さ。

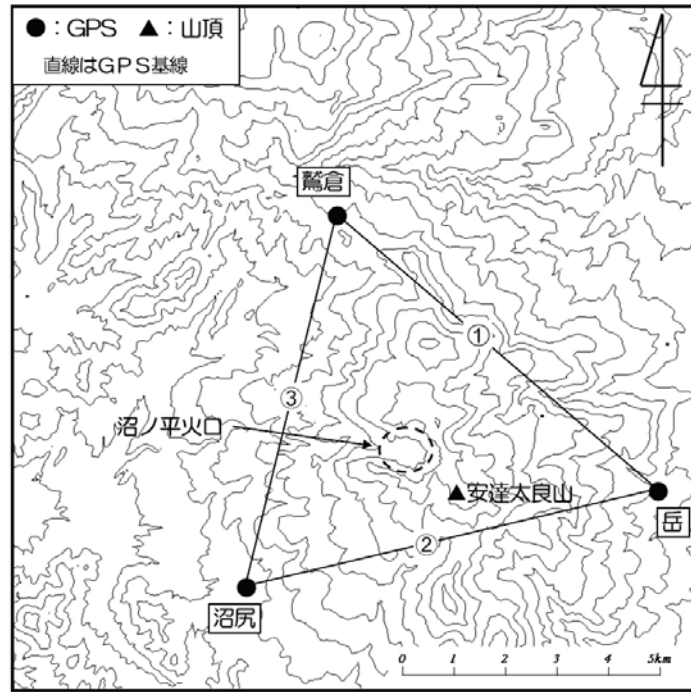


図4 安達太良山 GPS 観測点配置図

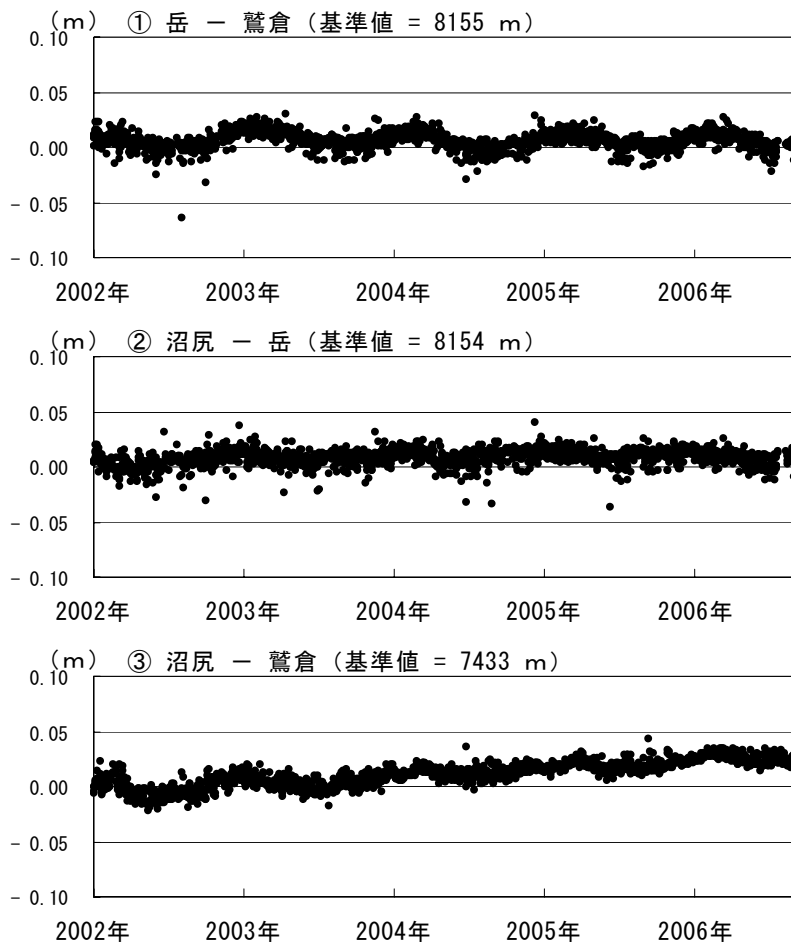


図5 安達太良山 GPS 基線長変化図(2002年1月~2006年8月)