

安達太良山

○概況

火山活動に変化はなく静穏に経過しました。

▪ 地震活動（図2～3）

火山性地震は少ない状態が続いています。
火山性微動は観測されませんでした。

▪ 噴煙活動（図4）

遠望観測（監視カメラ:沼ノ平火口から西北西へ約8km）では、沼ノ平火口付近の噴気の高さは50m以下で低調な状態が続いています。

▪ 地殻変動（図5～6）

GPS連続観測では、火山活動によると考えられる変化は観測されませんでした。

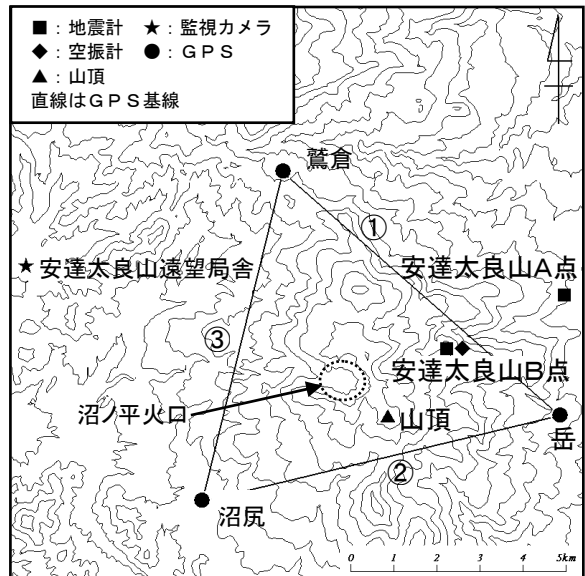


図1 ※※ 安達太良山火山観測点配置図

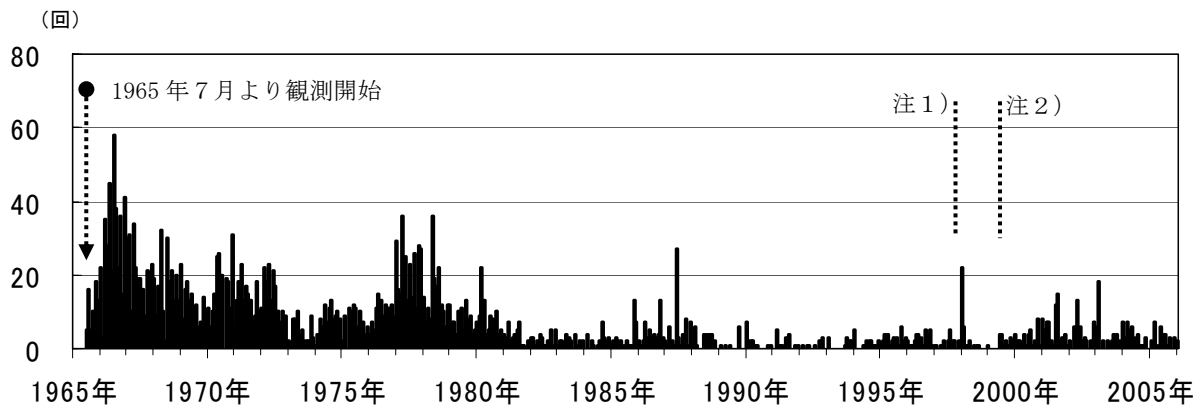


図2 安達太良山月別地震回数（1965年7月～2006年1月）

注1）1998年より検出基準変更（S-P5秒以下からS-P2秒以下に変更）

注2）1999年10月に観測点移設（沼ノ平火口の東北東約5kmから東約4kmへ移設）

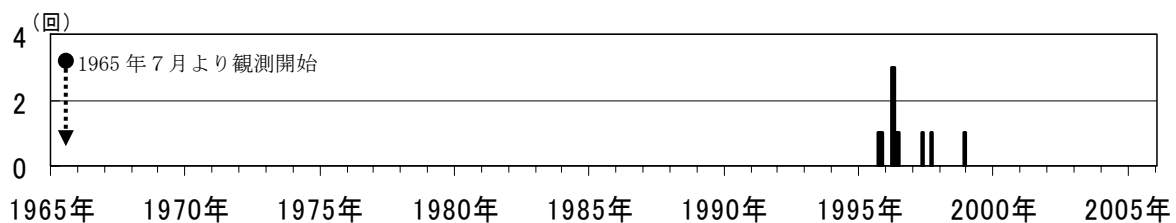


図3 安達太良山月別微動回数（1965年7月～2006年1月）

※※ 本資料中の地図の作成に当たっては、国土地理院長の承認を得て、同院発行の「数値地図50mメッシュ（標高）」を使用したものである。（承認番号 平17総使、第503号）

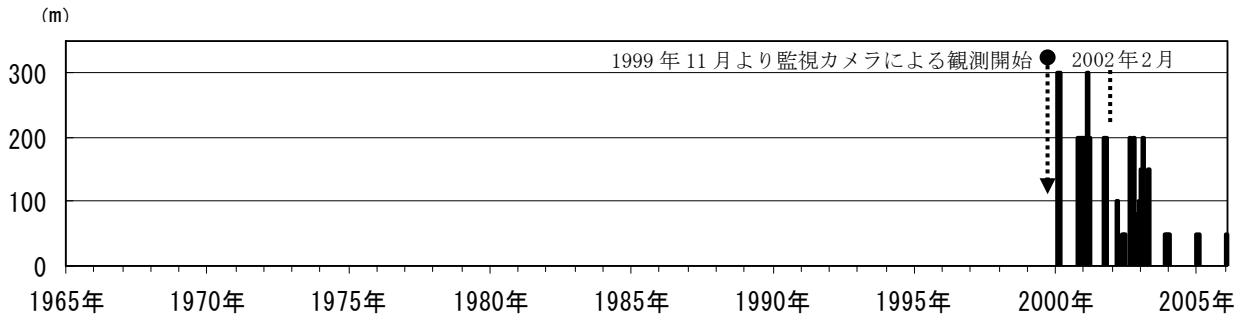


図4 安達太良山（沼ノ平）月別噴気高（1999年11月～2006年1月）
 2002年2月以前は定時(09時, 15時)及び随時観測による高さ。
 2002年2月以降は全ての時間を収録データから観測した高さ。

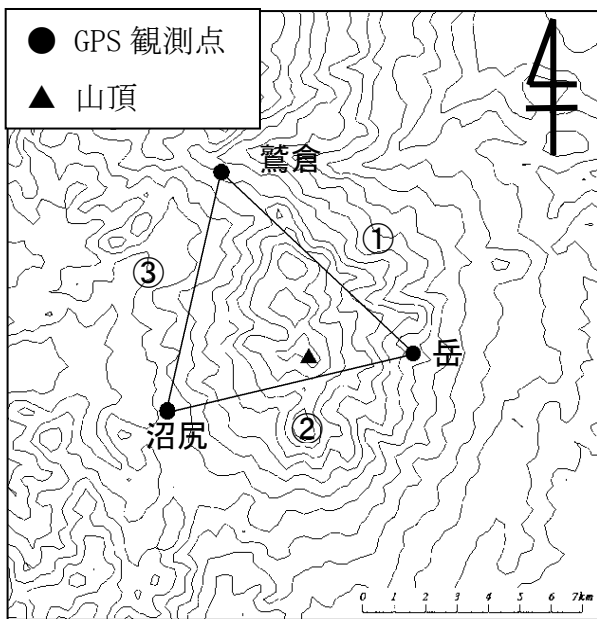


図5 ※※ GPS観測点配置図

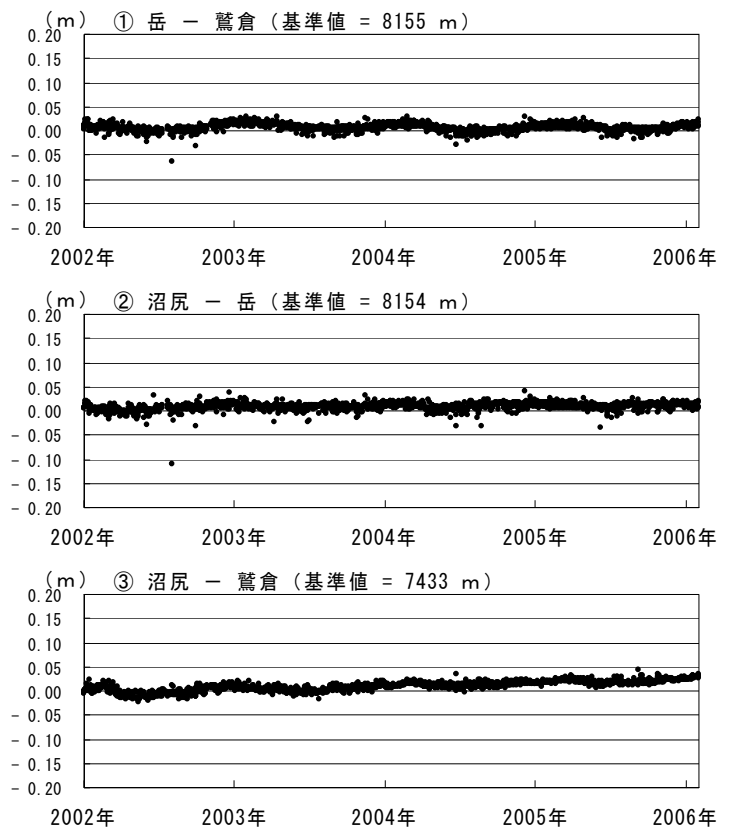


図6 GPS基線長変化図（2002年1月～2006年1月）