

安達太良山

概況

火山活動に変化はなく静穏に経過しました。

・地震活動（図2～3）

火山性地震は観測されませんでした。（10月3回）
火山性微動は観測されませんでした。

・噴煙活動（図4）

遠望観測（監視カメラ：沼ノ平火口から西北西へ約8km）で、沼ノ平火口付近の噴気は観測されませんでした。

・地殻変動（図5～6）

GPS連続観測では、火山活動によると考えられる変化は観測されませんでした。

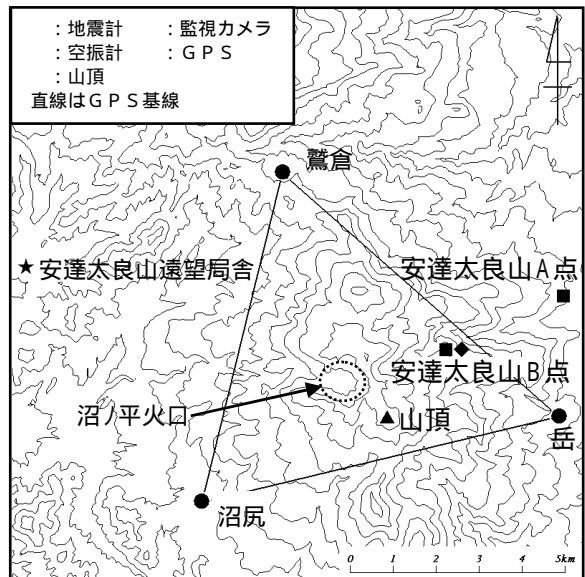


図1 安達太良山火山観測点配置図

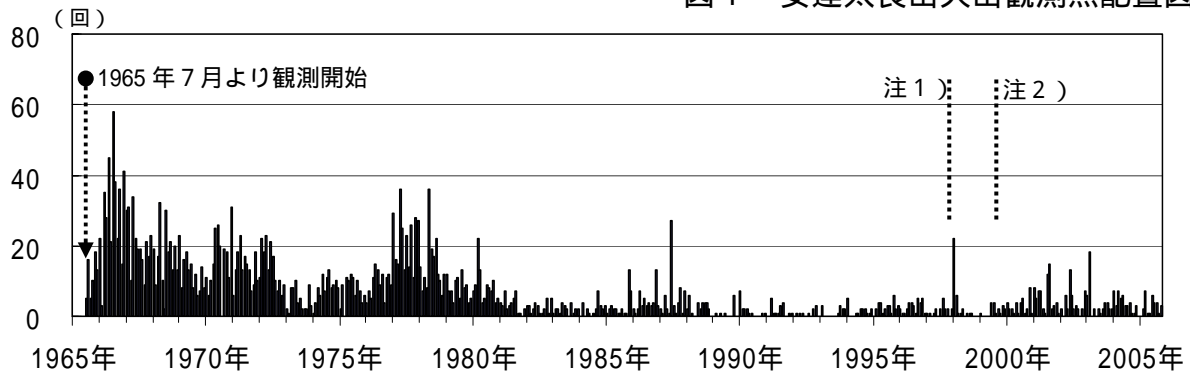


図2 安達太良山月別地震回数（1965年7月～2005年11月）

注1) 1998年より検測基準変更（S-P 5秒以下からS-P 2秒以下に変更）

注2) 1999年10月に観測点移設（沼ノ平火口の東北東約5kmから東約4kmへ移設）

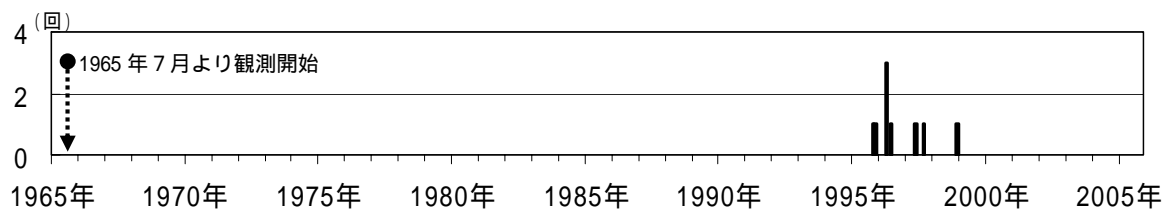


図3 安達太良山月別微動回数（1965年7月～2005年11月）

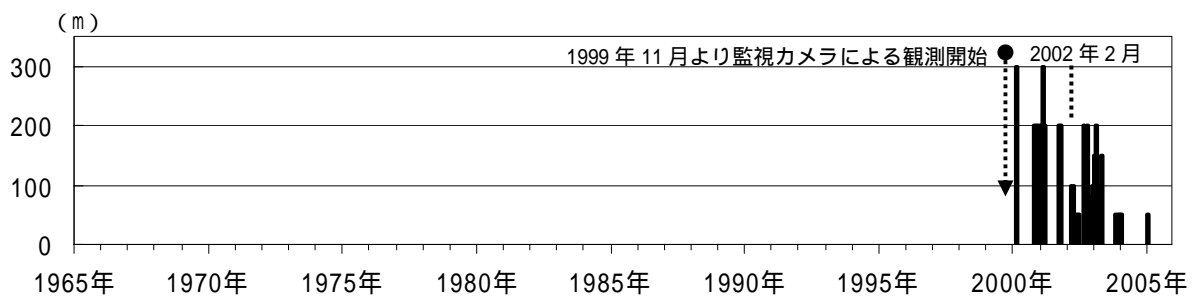


図4 安達太良山（沼ノ平）月別噴気高（1999年11月～2005年11月）

2002年2月以前は定時(09時, 15時)及び随時観測による高さ。

2002年2月以降は全ての時間を収録データから観測した高さ。

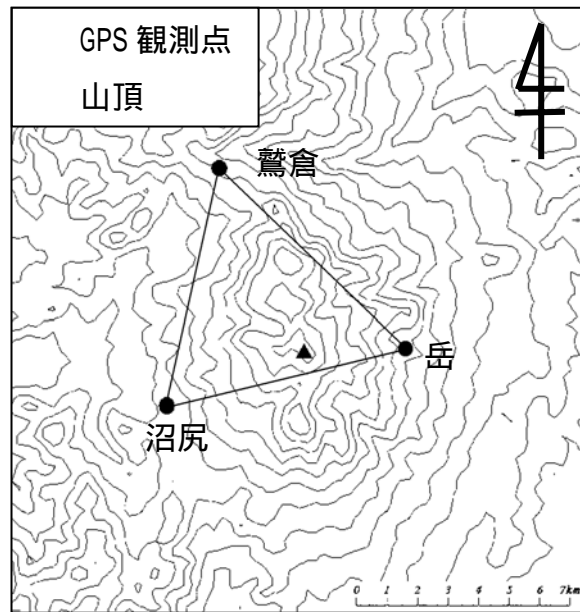


図5 GPS 基線長

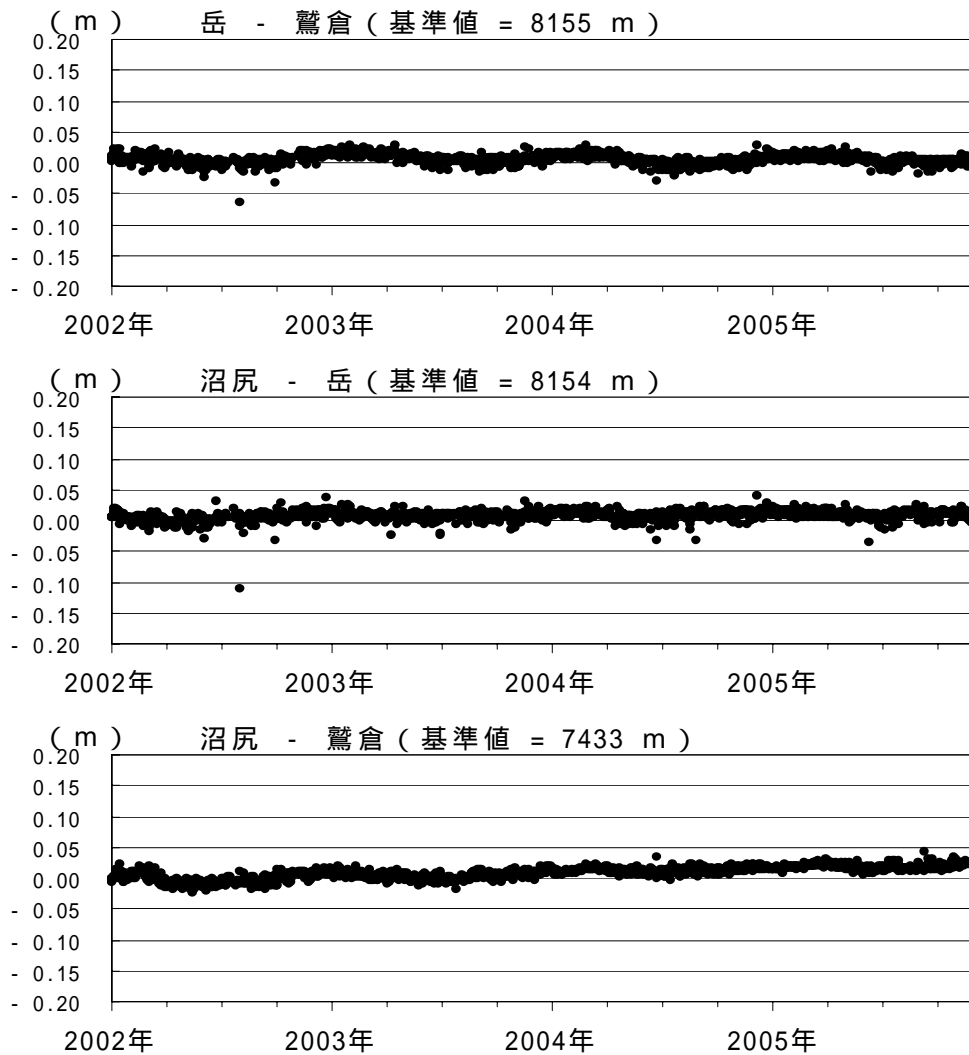


図6 GPS 基線長変化図(2002年1月~2005年11月)