

# アトサヌプリの火山活動解説資料（平成 23 年 4 月）

札幌管区気象台  
火山監視・情報センター

火山活動に特段の変化はなく、火口周辺に影響を及ぼす噴火の兆候は認められません。  
平成 19 年 12 月 1 日に噴火予報（平常）を発表しました。その後、予報警報事項に変更はありません。

## ○ 活動概況

- ・噴気などの表面現象の状況（図 1-①②、図 2）

F1 噴気孔群及び F2 噴気孔群の噴気の高さは、火口縁上 100m 以下で、噴気活動は低調に経過しました。

- ・地震及び微動の発生状況（図 1-③）

今期間発生した火山性地震は少なく、地震活動は低調に経過しました。  
火山性微動は発生しませんでした。

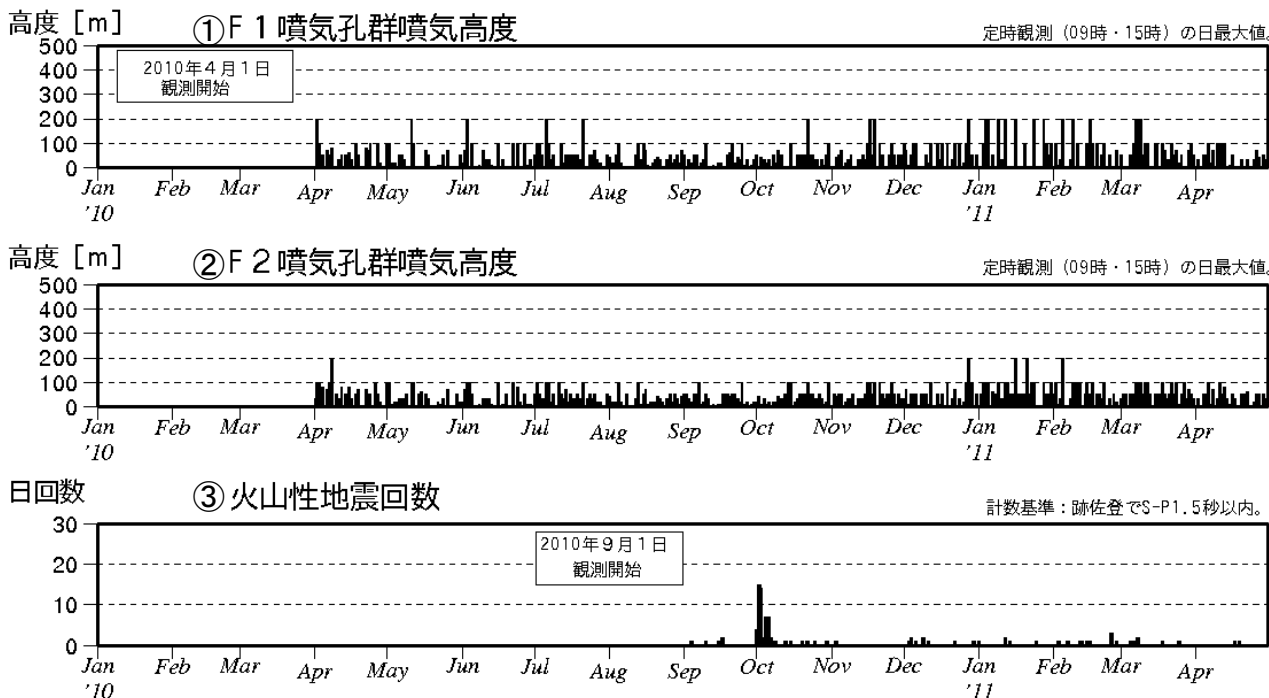


図 1 アトサヌプリ 火山活動経過図（2010 年 1 月～2011 年 4 月）

この火山活動解説資料は札幌管区気象台のホームページ (<http://www.jma-net.go.jp/sapporo/>) や気象庁のホームページ (<http://www.seisvol.kishou.go.jp/tokyo/volcano.html>) でも閲覧することができます。次回の火山活動解説資料（平成 23 年 5 月分）は平成 23 年 6 月 8 日に発表する予定です。

資料中の地図の作成に当たっては、国土地理院長の承認を得て、同院発行の『数値地図 50mメッシュ（標高）』を使用しています（承認番号 平 20 業使、第 385 号）。




図2 アトサヌプリ 山体北側の状況 (4月5日、北東山麓遠望カメラによる)  
白丸内はF1 噴気孔群及びF2 噴気孔群からの噴気

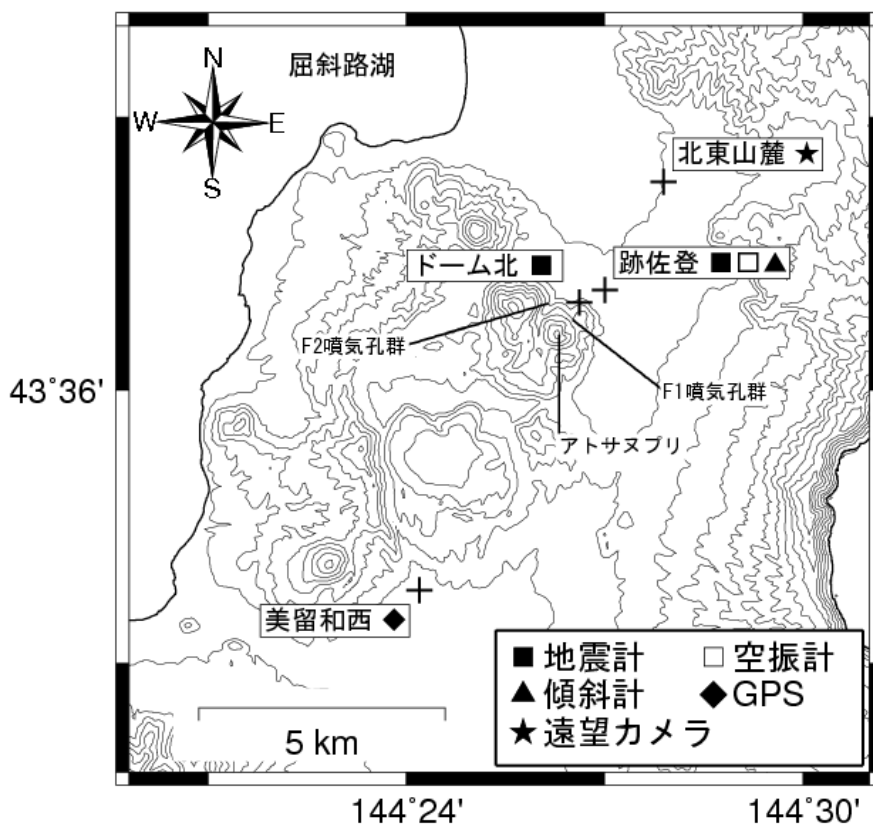


図3 アトサヌプリ 観測点配置図  
+は観測点の位置を示す