

アトサヌプリの火山活動解説資料（平成 23 年 3 月）

札幌管区気象台
火山監視・情報センター

火山活動に特段の変化はなく、火口周辺に影響を及ぼす噴火の兆候は認められません。
平成 19 年 12 月 1 日に噴火予報（平常）を発表しました。その後、予報警報事項に変更はありません。

○ 活動概況

- ・ 噴煙及び熱活動（図 1～2）
アトサヌプリの噴煙の高さは火口縁上 200m 以下で、噴煙活動は低調に経過しました。
- ・ 地震活動（図 1、表 1）
今期間発生した火山性地震は 6 回で、地震活動は低調に経過しました。
火山性微動は観測されませんでした。

表 1 アトサヌプリ 地震・微動の月回数（図 3 の跡佐登で計数）

2010～2011 年	9 月	10 月	11 月	12 月	1 月	2 月	3 月
地震回数	5	59	1	9	5	10	6
微動回数	0	0	0	0	0	0	0

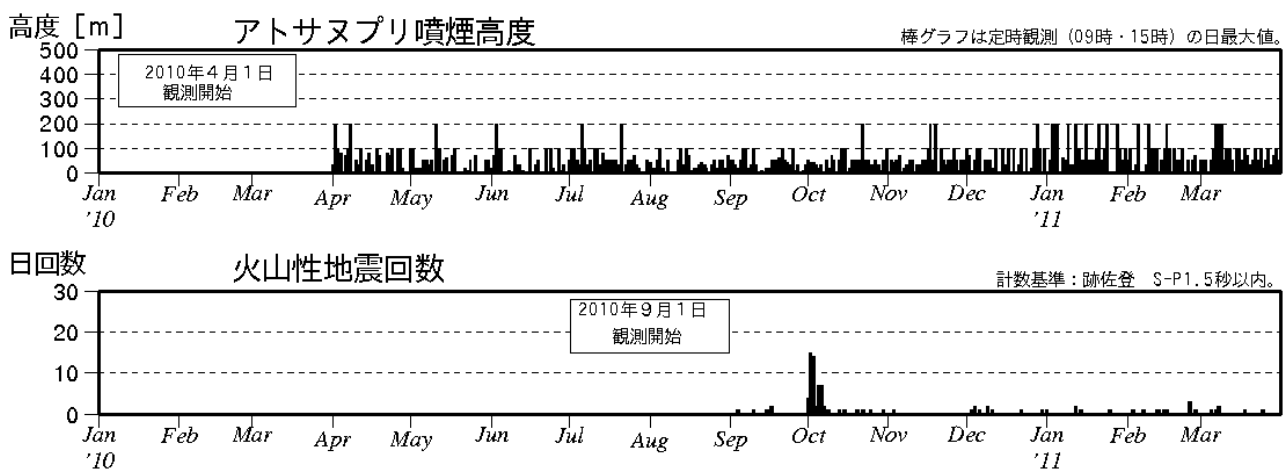


図 1 アトサヌプリ 最近の火山活動経過図（2010 年 4 月～2011 年 3 月）

この火山活動解説資料は札幌管区気象台のホームページ(<http://www.jma-net.go.jp/sapporo/>)や気象庁のホームページ(<http://www.seisvol.kishou.go.jp/tokyo/volcano.html>)でも閲覧することができます。次回の火山活動解説資料（平成 23 年 4 月分）は平成 23 年 5 月 10 日に発表する予定です。

資料中の地図の作成に当たっては、国土地理院長の承認を得て、同院発行の『数値地図 50mメッシュ（標高）』を使用しています（承認番号 平 20 業使、第 385 号）。




図2 アトサヌプリ 山体北側のF1・F2噴気孔群の噴煙の状況(2011年3月30日)
北東山麓遠望カメラ(アトサヌプリ山頂から北東3.8km)による。
白丸内が噴煙で、高さはそれぞれ火口縁上約100m。

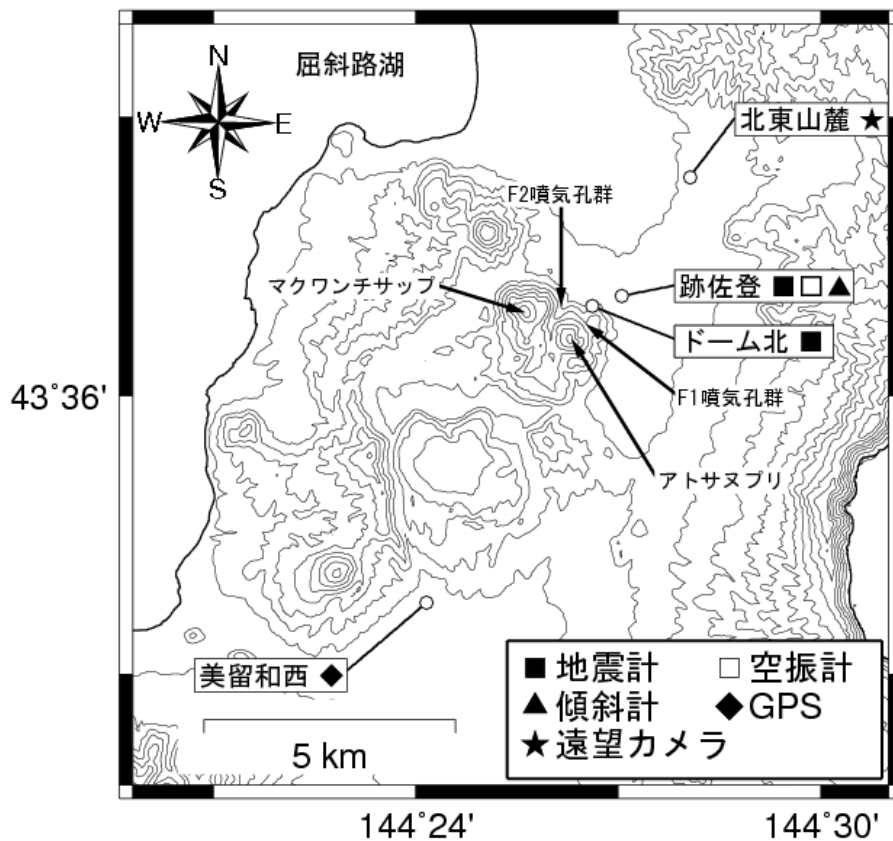


図3 アトサヌプリ 観測点配置図