

樽前山

1 概況

火山活動はやや活発な状態が続いています。

A 火口などの温度はこれまでと同様高温の状態が続いていると推定されます。

噴煙はやや少なく、火山性地震も少ない状態が続いています。

2 地震の発生状況

火山性地震の回数は1日あたり0~2回で、今年1月以降少ない状態になっています。火山性微動も観測されていません。

月別地震・微動回数(C点)

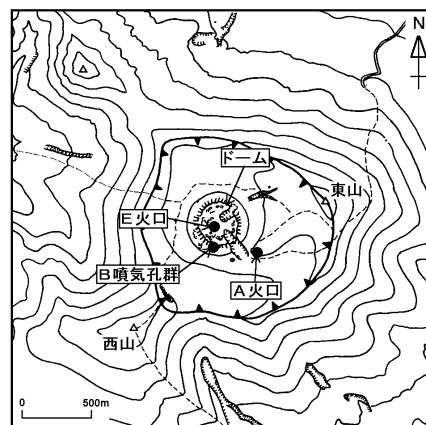
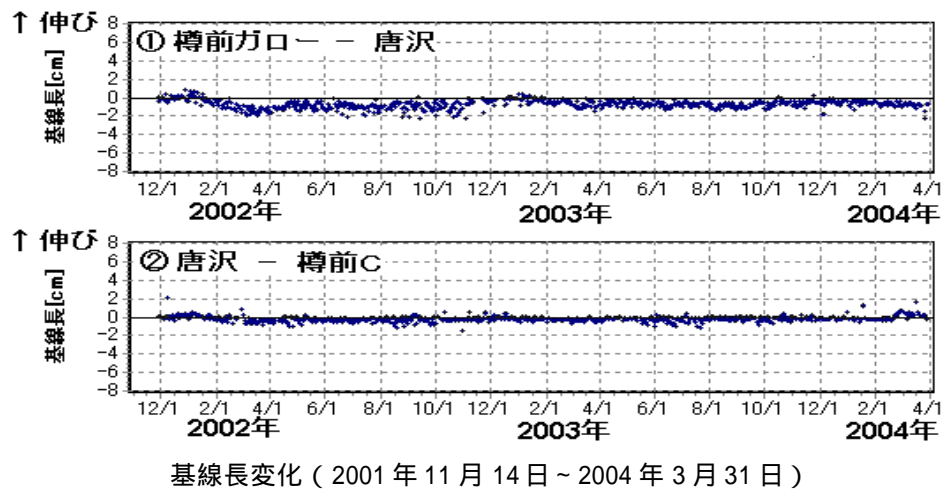
2003~2004年	4月	5月	6月	7月	8月	9月	10月	11月	12月	1月	2月	3月
地震回数	90	60	38	66	54	73	113	151	283	58	37	10
微動回数	0	0	0	0	0	0	0	0	0	0	0	0

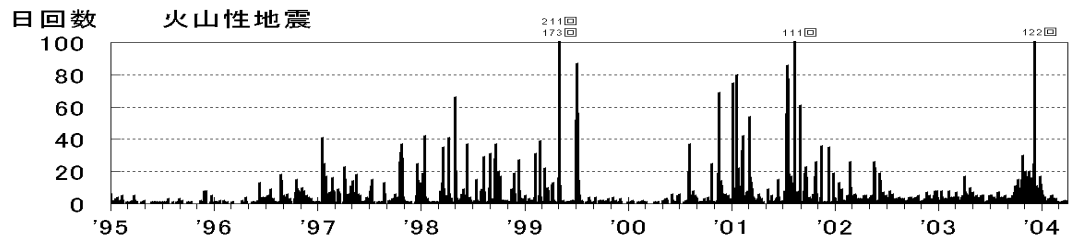
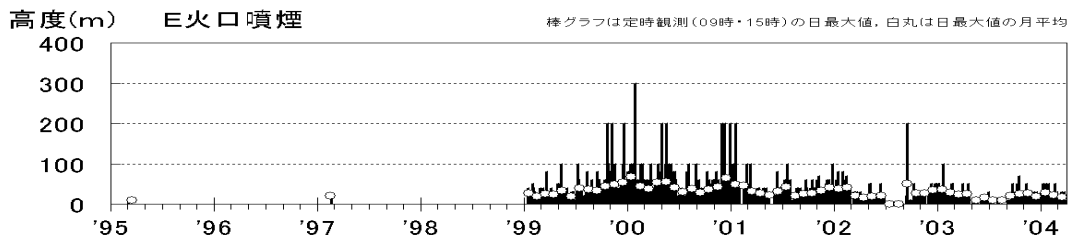
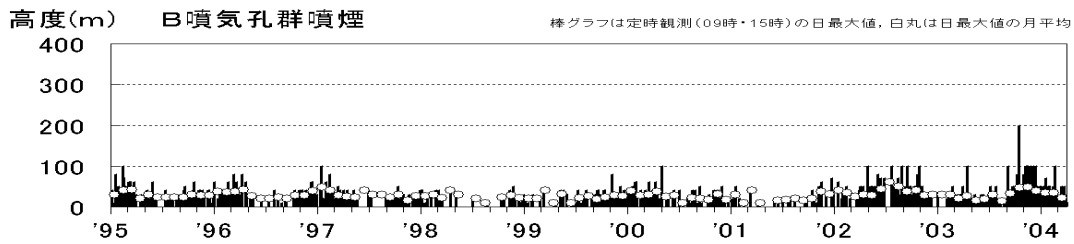
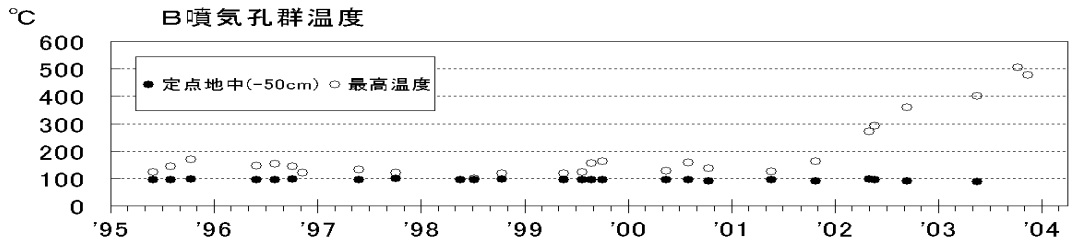
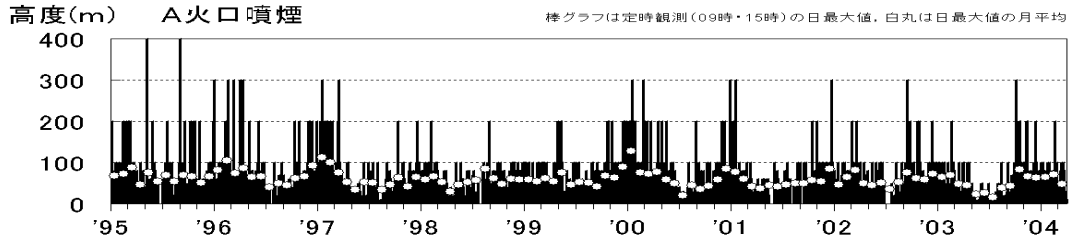
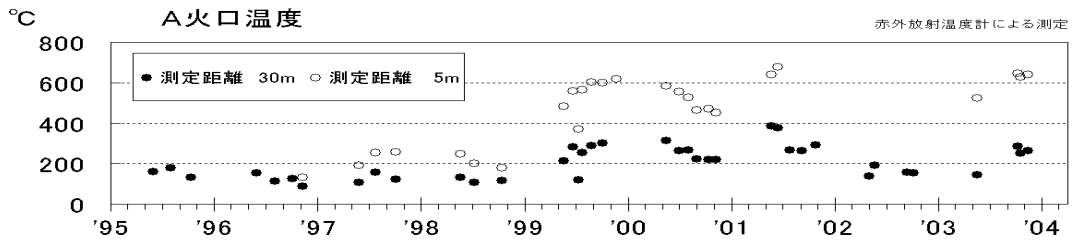
3 噴煙の状況

各火口の噴煙はやや少ない状態で、高さは火口縁上おおむね100m以下で推移しました。

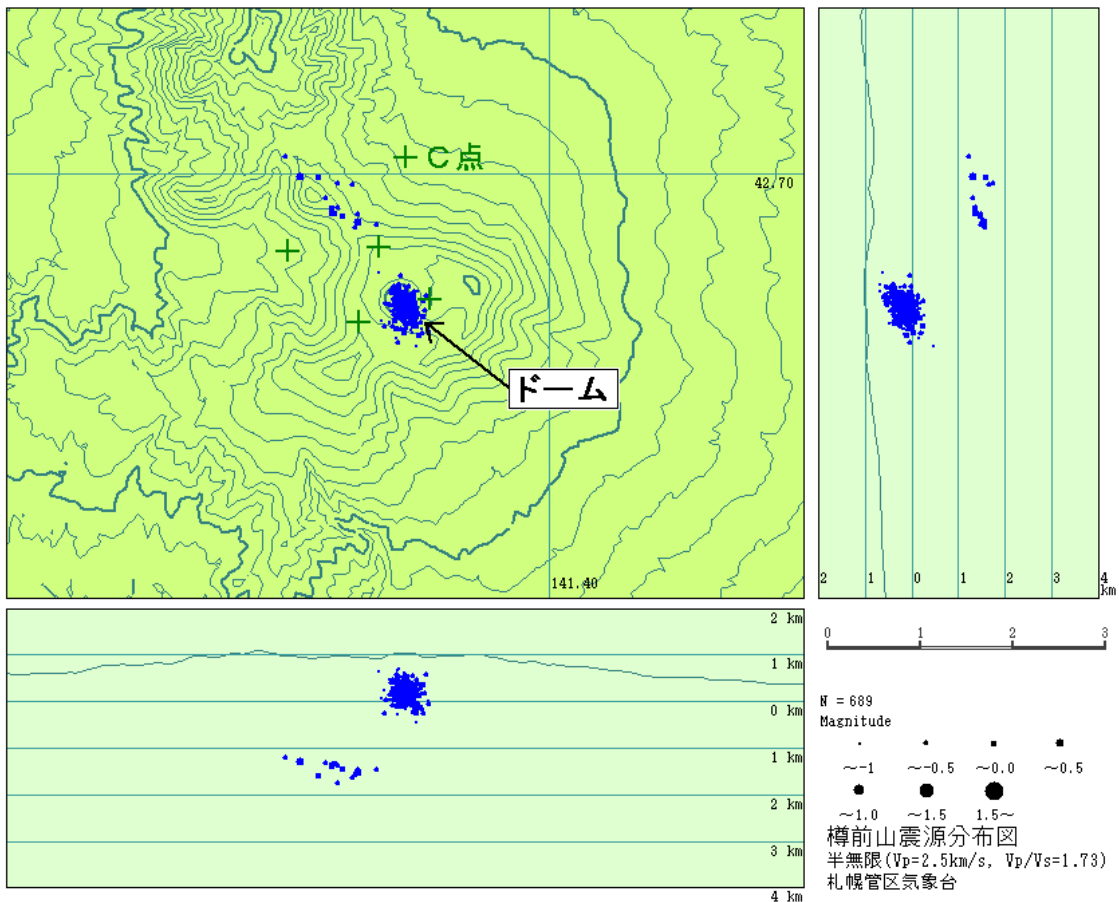
4 地殻変動の状況

GPS 連続観測では、火山活動に関連すると考えられる変動は認められません。





日データによる火山活動経過図(1995年1月1日~2004年3月31日)



樽前山の震源分布図(丸印:震源、+印:地震観測点)

今期間(2004年3月1日~3月31日)に震源が求まった地震はありませんでした。

青丸は前期間までの1年間(2003年3月1日~2004年2月29日)に求まった震源を示しています。

過去の震源分布はほとんどが山頂ドーム直下の浅部(海拔付近)に集中しています。ドームの北西約1.5km付近に見られる震源は、十勝沖地震後の2003年9月28~29日にかけて一時的に発生した地震です。