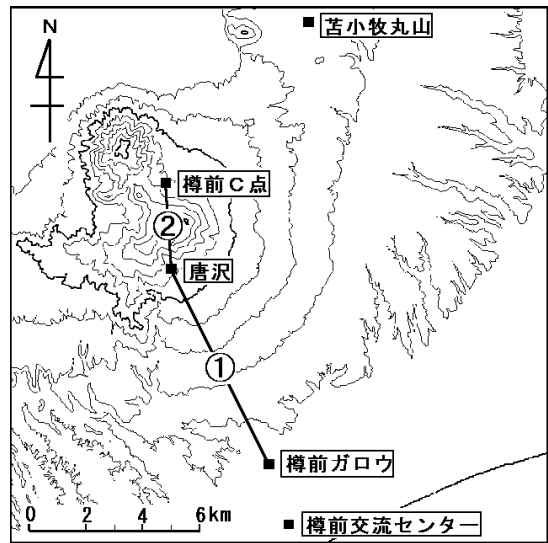
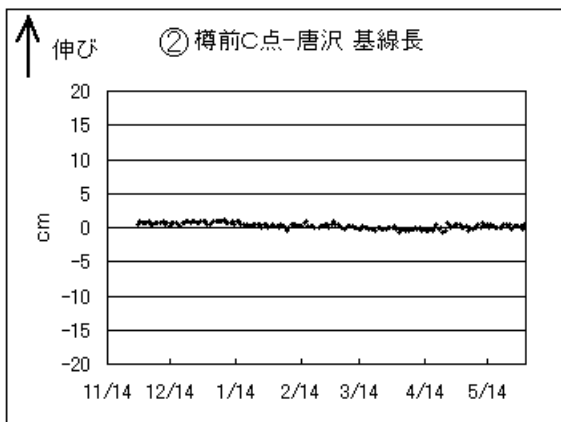
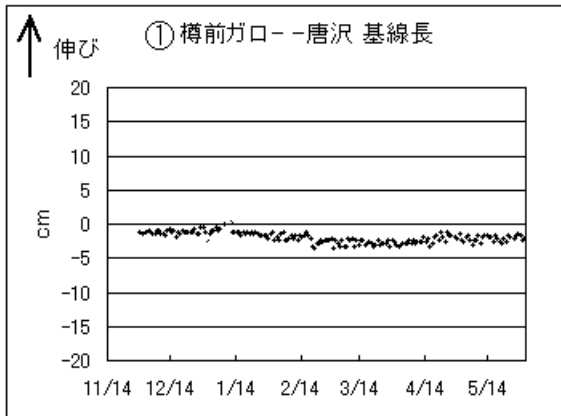


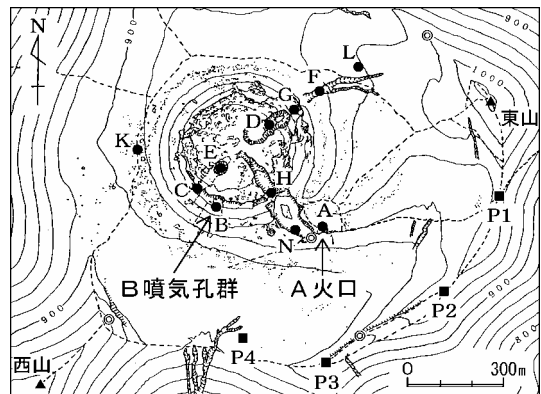


5 地殻変動の状況

G P S 観測では、火山活動に起因すると考えられる特別な変化はありませんでした。



樽前山基線長グラフ(2000年11月14日~2002年5月31日)



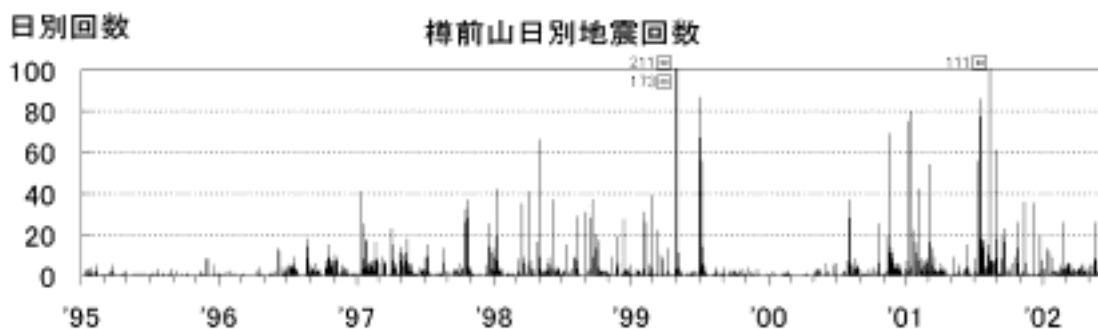
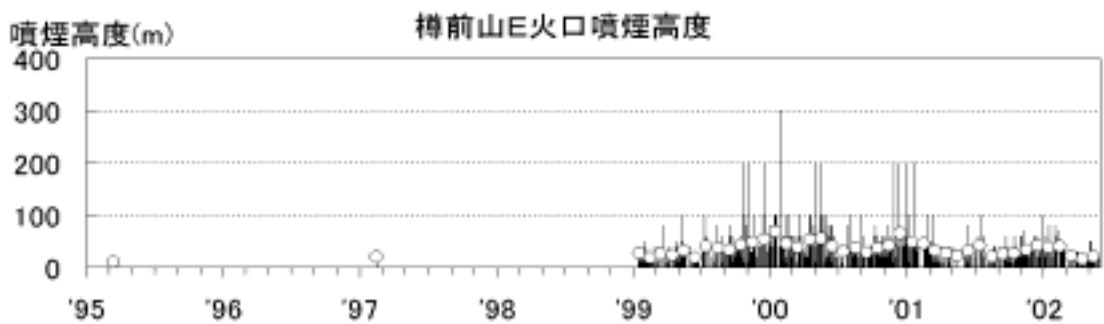
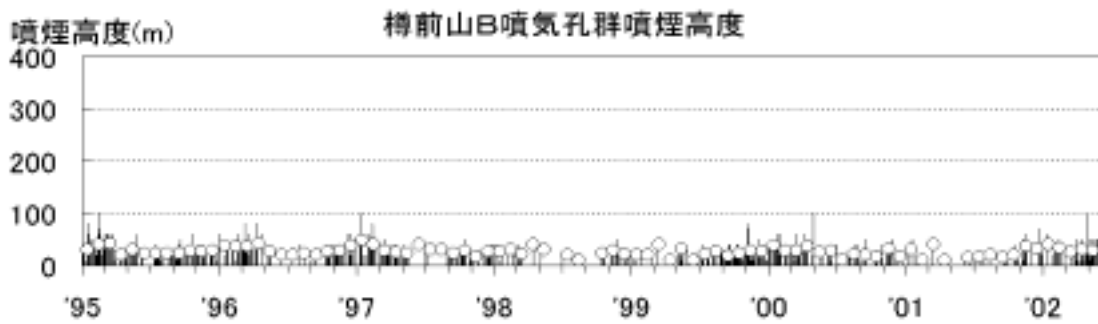
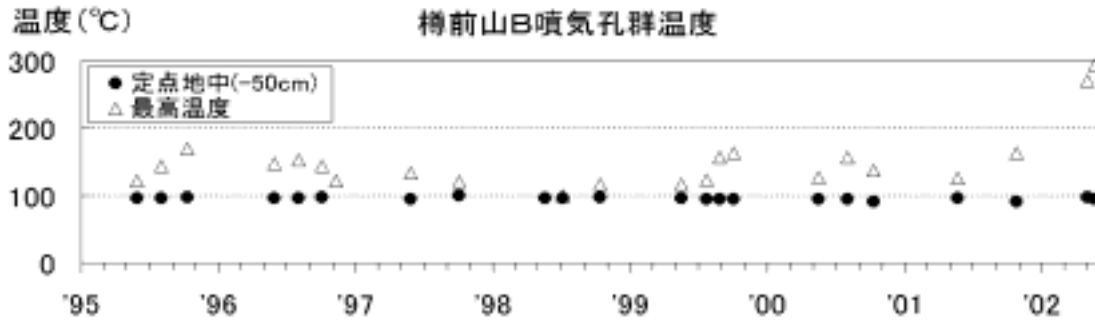
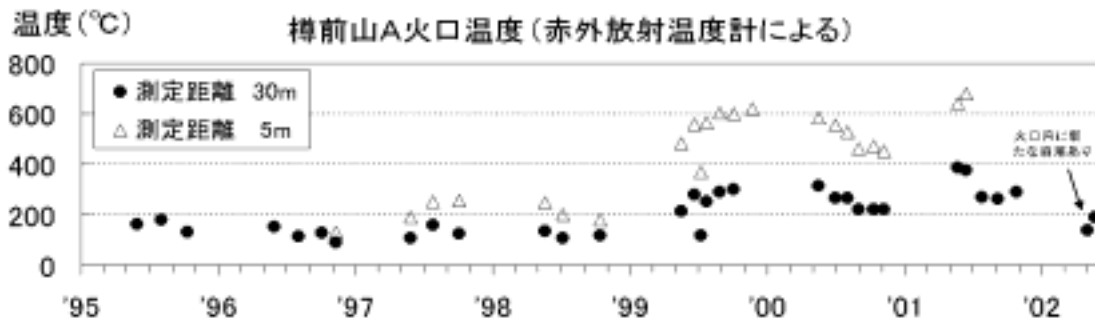
樽前山ドーム周辺図



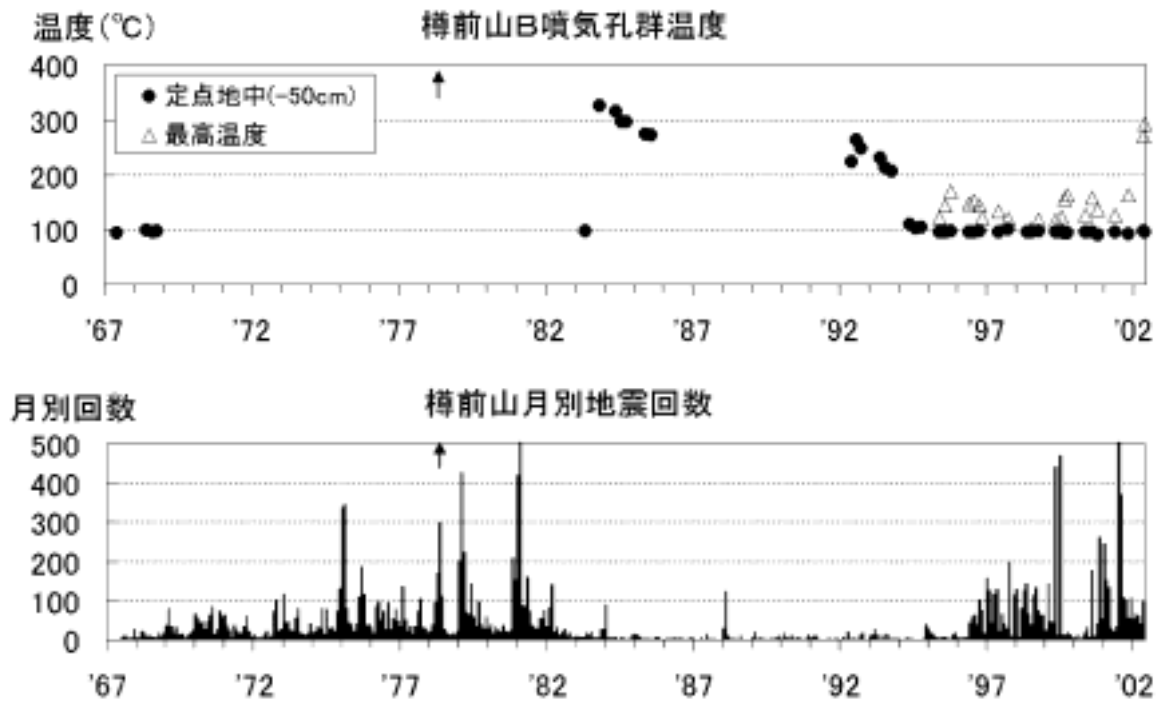
南側から見たA火口(5月2日)



B噴気孔群西端293の噴気孔(5月22日)



樽前山火山活動経過図(1995年1月1日~2002年5月31日)



樽前山火山活動経過図(1967年1月~2002年5月) 印は噴火