

雲仙岳

1 火山活動度レベル

火山活動度レベルは 1 (静穏な火山活動) でした。

2 概況

火山活動に大きな変化は認められず、引き続き静かな状態でした。

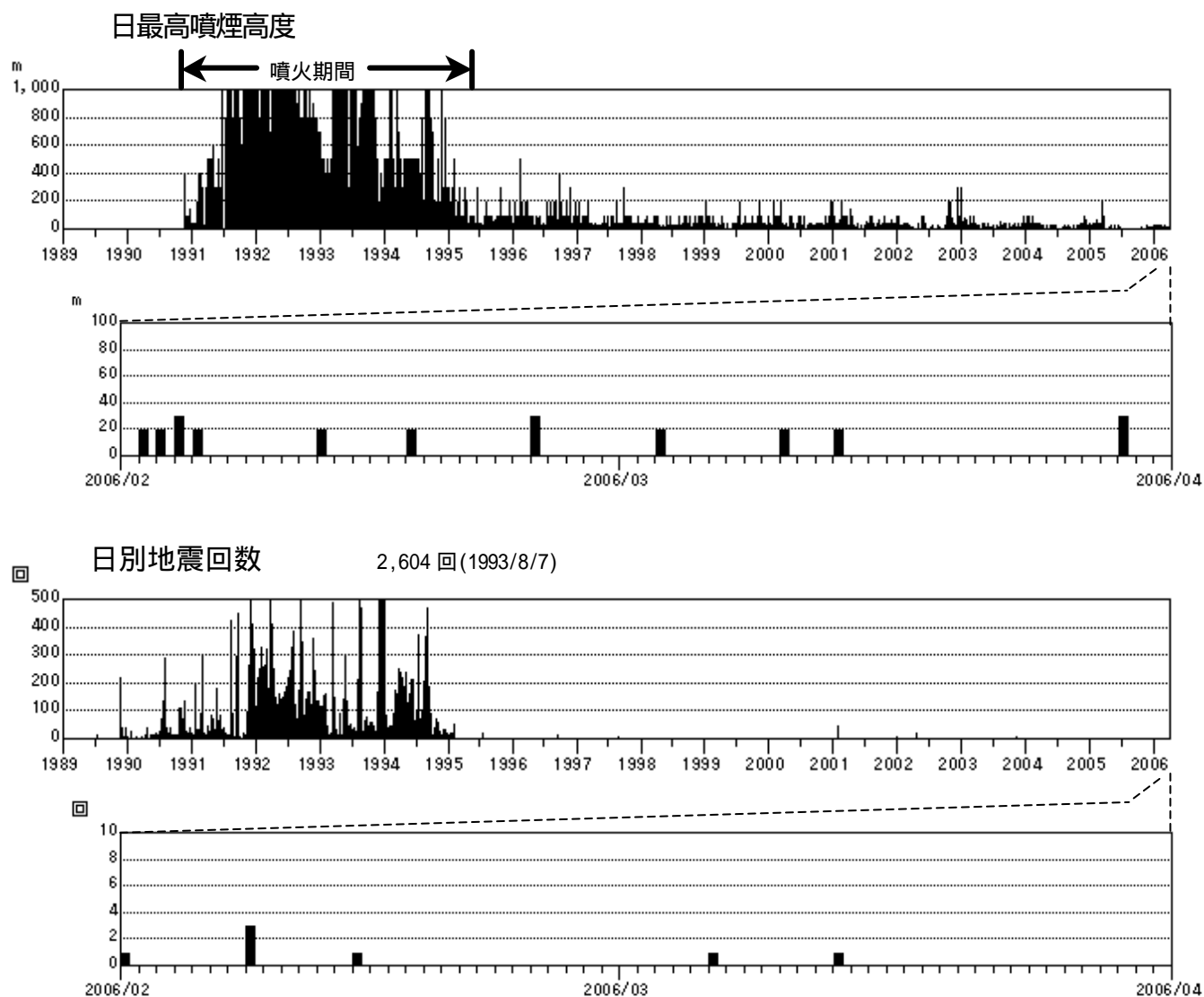


図 1 火山活動経過図(1989 年 1 月 ~ 2006 年 3 月)

2006 年 3 月の遠望観測で噴煙を時々観測し、高さの最高は 30m で、引き続き静穏な状態で経過しました(2 月: 最高高度 30m)。

3 月の地震回数は 2 回(2 月: 6 回)で、引き続き少ない状態で経過しました。火山性微動の発生はありませんでした(2 月: なし)。

資料の作成に当たっては、気象庁のデータその他、九州大学のデータを使用して作成しています。また、地図の作成に当たっては、国土地理院の承認を得て、同院発行の『数値地図 50mメッシュ(標高)』を使用しています(承認番号: 平17総使、第503号)。

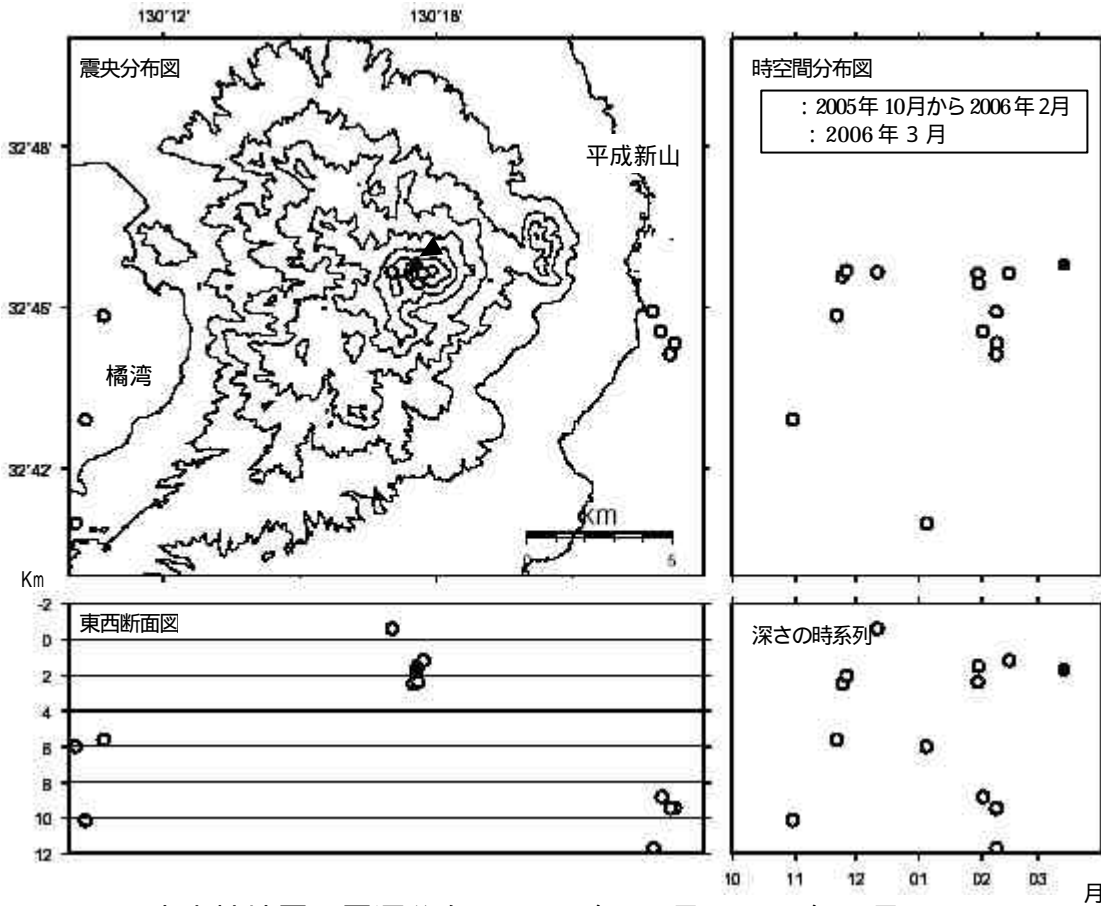


図2 火山性地震の震源分布図(2005年10月～2006年3月)

震源は、平成新山付近に1個求まりました。

本資料は、九州大学、気象庁のデータを用いて作成しています。

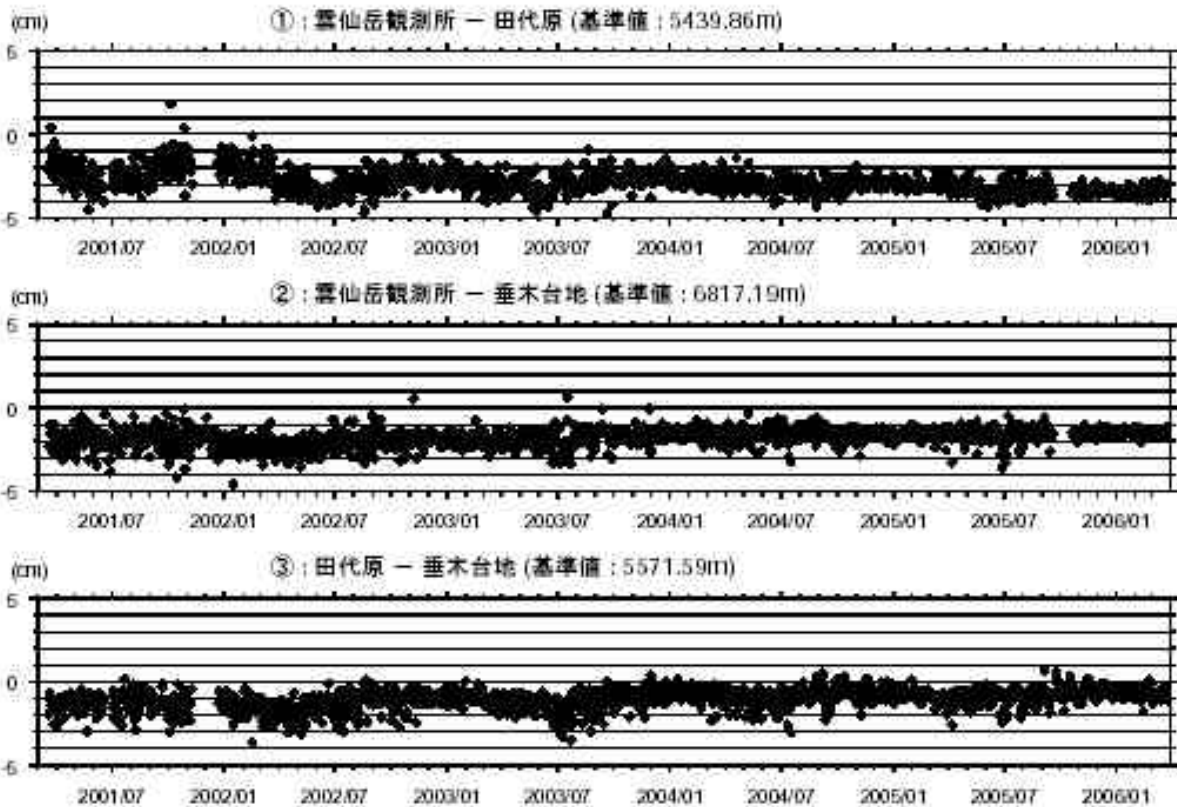


図3 GPSによる基線長変化(2001年3月20日～2006年3月31日)

火山活動に起因するとみられる変化はありませんでした。

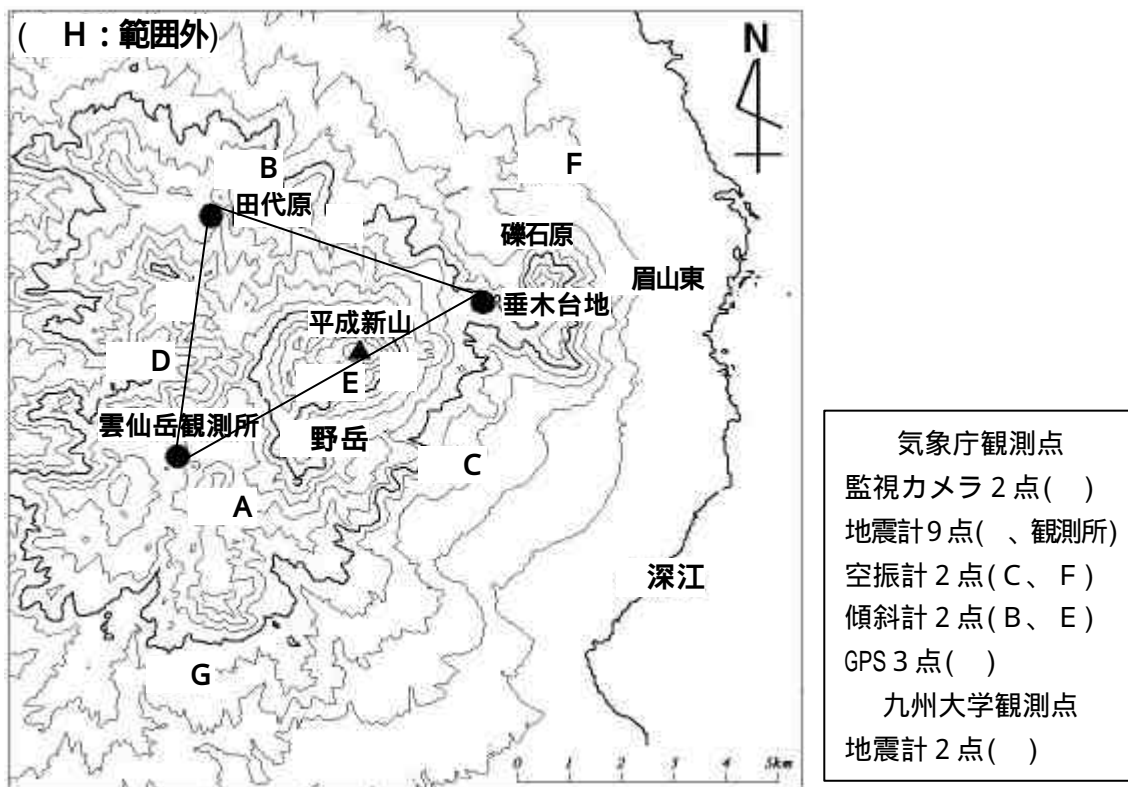


図 4 観測点位置図