

栃木県気象旬報

令和7年12月下旬

宇都宮地方気象台

令和8年1月5日発行

【天気概況】

この期間の天気は、前半は前線や低気圧の影響で曇りや雨の日が多く、24日は広い範囲で雨や雪となりましたが、後半は高気圧に覆われて晴れの日が多くなりました。

宇都宮の旬平均気温はかなり高く、旬間日照時間は少なく、旬降水量は多くなりました。

【旬の値】

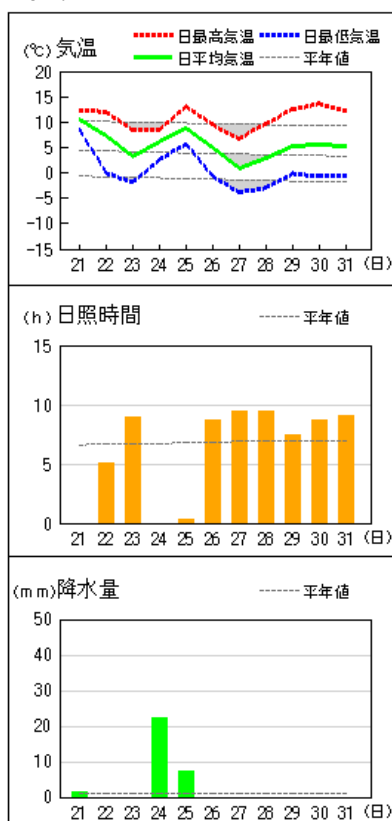
| | 気温（℃） | | | 日照（h） | | | 降水量（mm） | | |
|-----|-------|------|-------|-------|------|-----|---------|------|-----|
| | 実況値 | 平年値 | 階級 | 実況値 | 平年値 | 階級 | 実況値 | 平年値 | 階級 |
| 宇都宮 | 5.5 | 3.9 | かなり高い | 67.2 | 74.6 | 少ない | 31.5 | 13.8 | 多い |
| 日光 | -0.1 | -2.4 | かなり高い | 52.0 | 53.7 | 平年並 | 36.0 | 21.2 | 平年並 |

【日毎の概況】

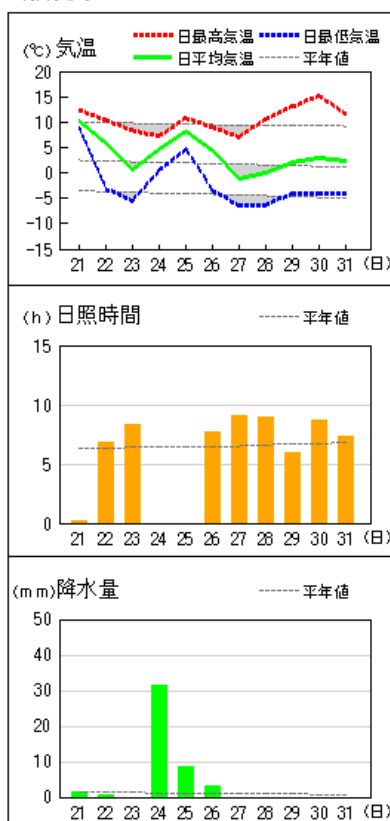
| 宇都宮 | 昼（06h00m～18h00m） | 夜（18h00m～翌06h00m） |
|-----|------------------|-------------------|
| 21日 | 曇時々雨一時霧 | 雨後曇時々晴 |
| 22日 | 晴時々曇 | 晴 |
| 23日 | 晴後時々曇 | 曇時々晴後雨、みぞれを伴う |
| 24日 | 雨 | 曇時々雨 |
| 25日 | 曇後時々雨 | 雨時々曇一時晴 |
| 26日 | 晴時々曇 | 晴 |
| 27日 | 晴 | 晴 |
| 28日 | 晴 | 晴後時々曇 |
| 29日 | 晴時々曇 | 晴 |
| 30日 | 晴後一時曇 | 晴 |
| 31日 | 晴後一時曇 | 晴時々曇 |

アメダス 気象経過図：2025年12月21日-2025年12月31日

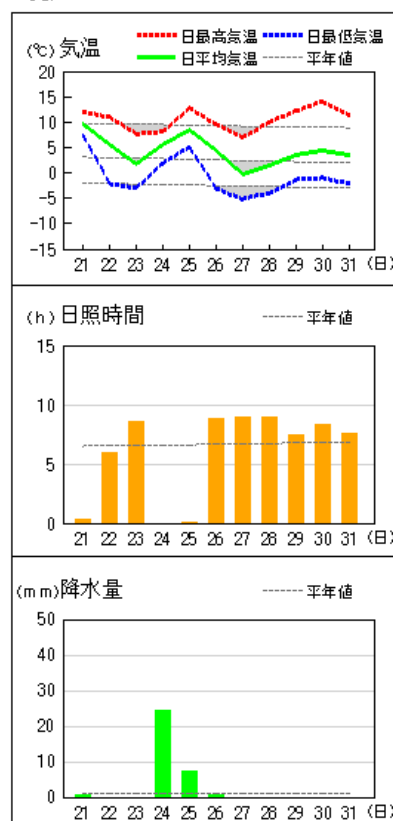
宇都宮



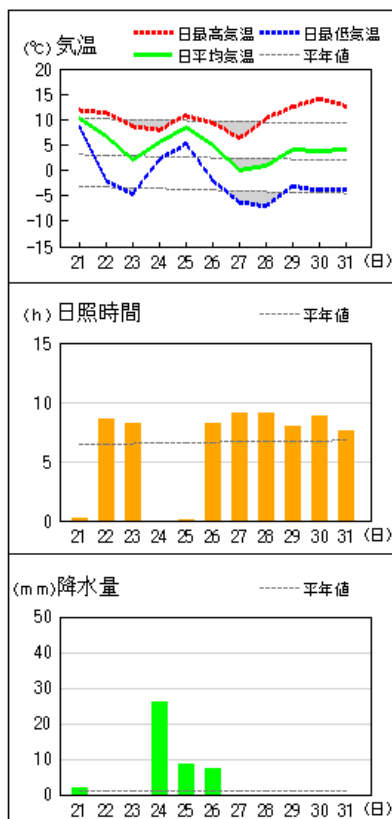
那須烏山



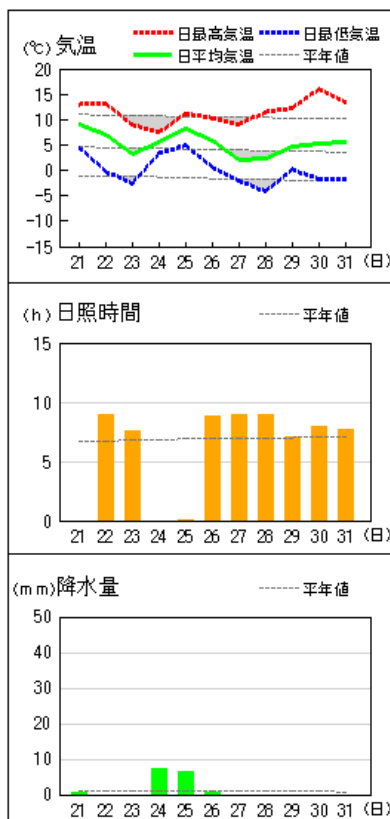
鹿沼



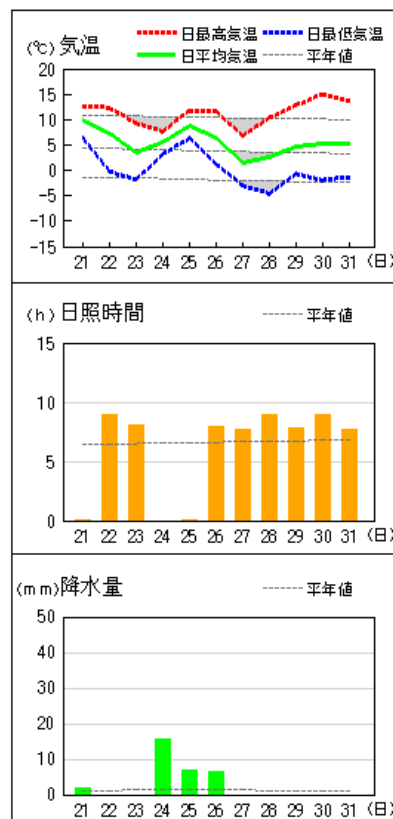
真岡



佐野



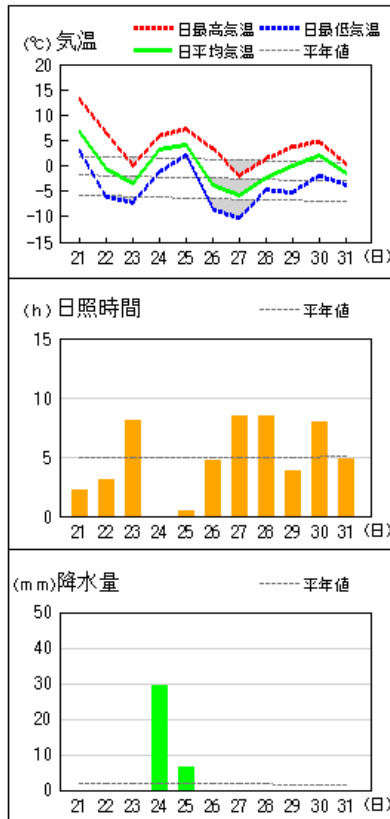
小山



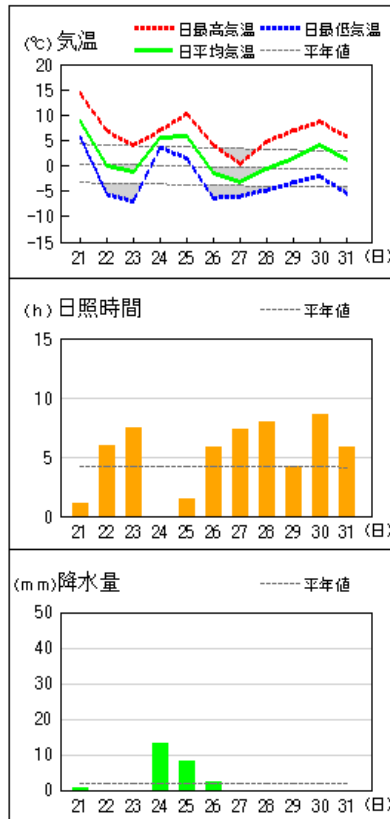
（注）宇都宮、奥日光以外の地点の日照時間の値は推計気象分布（日照時間）の推計値。
 平年値は推計値へ補正した値を使用しています。

アメダス 気象経過図：2025年12月21日-2025年12月31日

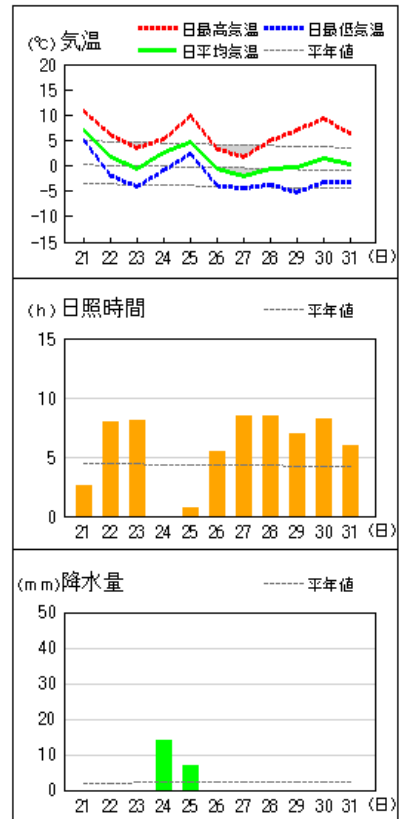
奥日光



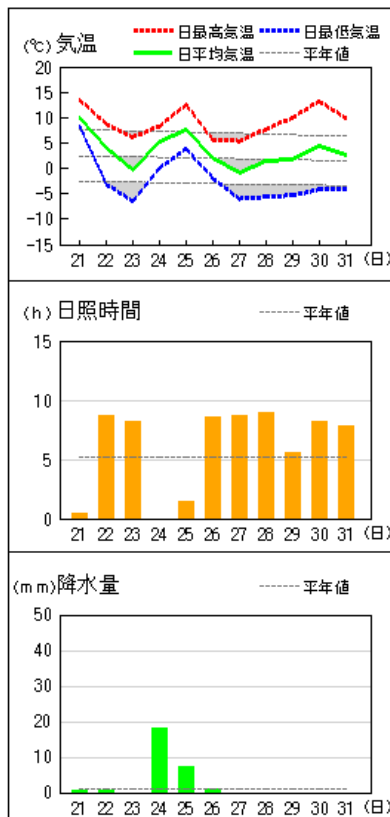
那須高原



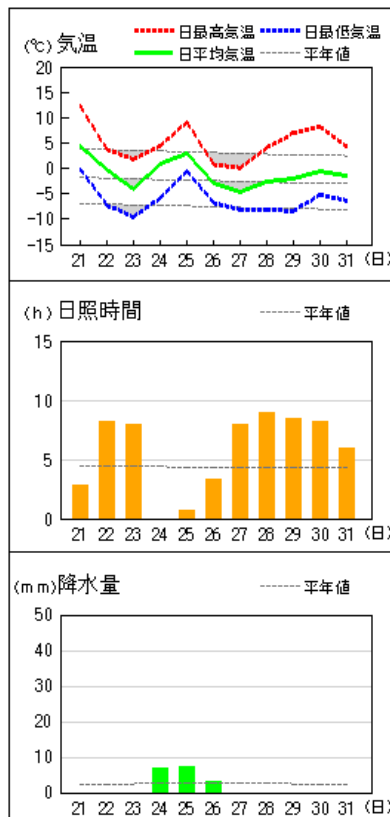
五十里



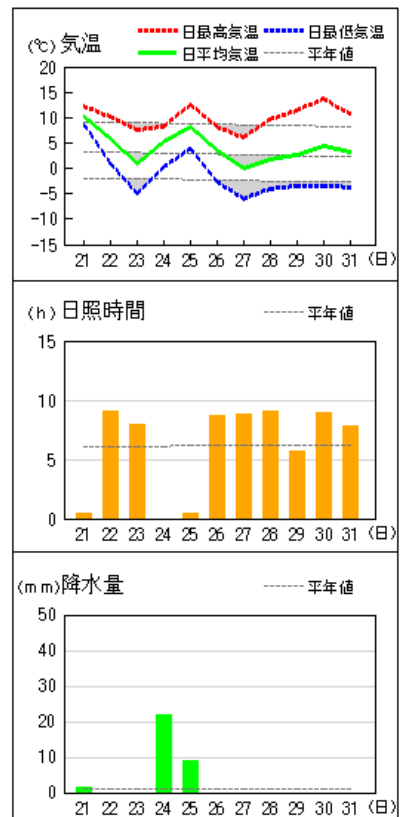
黒磯



土呂部



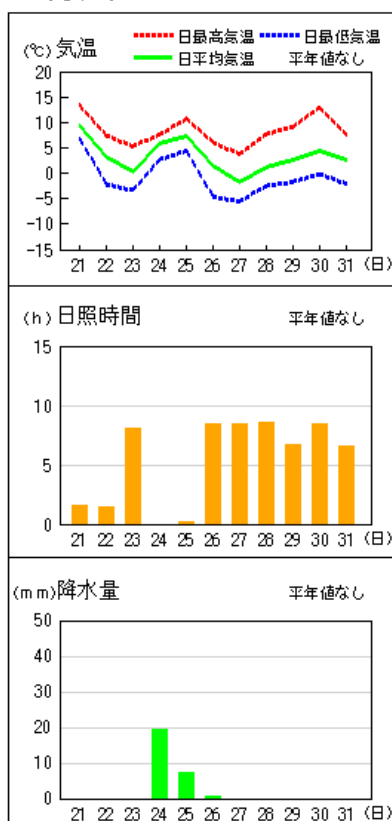
大田原



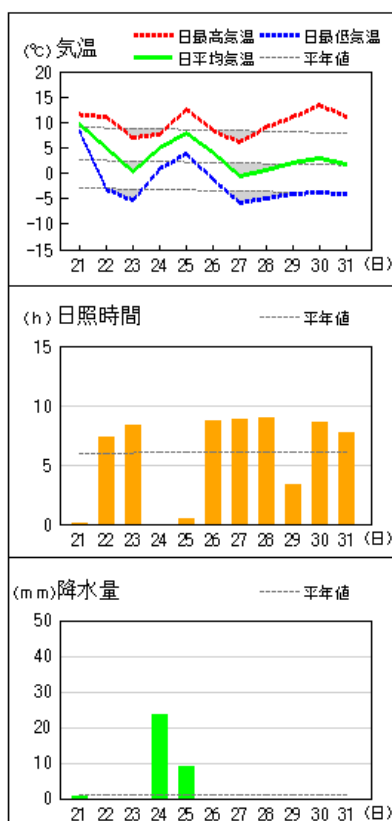
（注）宇都宮、奥日光以外の地点の日照時間の値は推計気象分布（日照時間）の推計値。
 平年値は推計値へ補正した値を使用しています。

アメダス 気象経過図：2025年12月21日-2025年12月31日

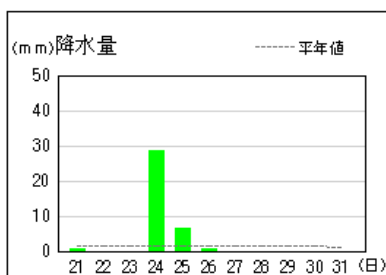
日光東町



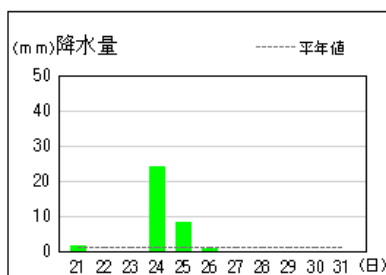
塩谷



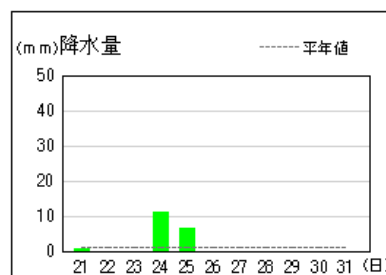
足尾



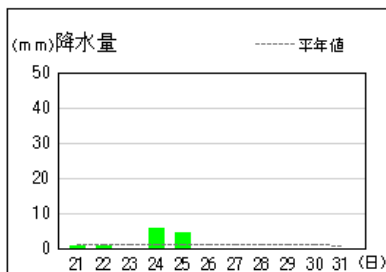
高根沢



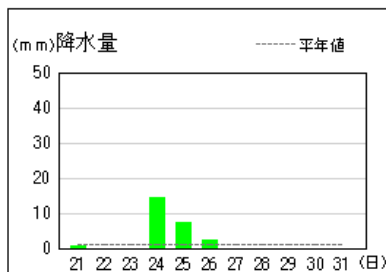
葛生



足利

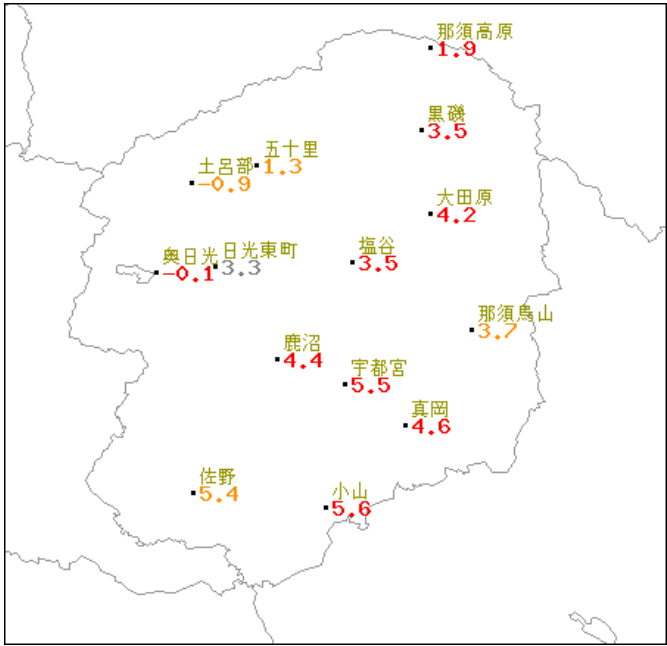


栃木



（注）宇都宮、奥日光以外の地点の日照時間の値は推計気象分布（日照時間）の推計値。
 年平均値は推計値へ補正した値を使用しています。

平均気温（℃）



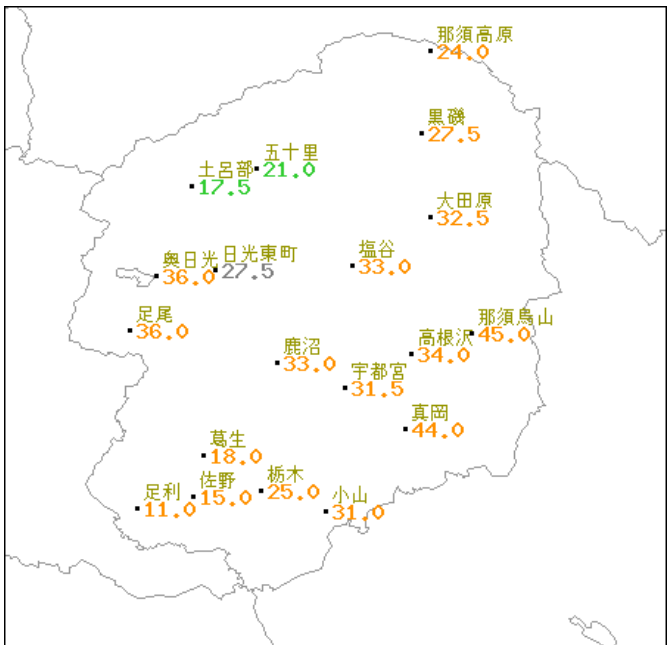
階級区分




| 記号 | 統計値区分 |
|----|-------|
| D | 正常値 |
| -- | 現象なし |
| D) | 準正常値 |
| D] | 資料不足値 |
| X | 欠測 |
| // | 平年値なし |

| 地点名 | 実況値 | 平年値 | 平年差 |
|------|------|------|------|
| 那須高原 | 1.9 | -0.1 | +2.0 |
| 五十里 | 1.3 | -0.3 | +1.6 |
| 黒磯 | 3.5 | 2.1 | +1.4 |
| 土呂部 | -0.9 | -2.4 | +1.5 |
| 大田原 | 4.2 | 2.9 | +1.3 |
| 奥日光 | -0.1 | -2.4 | +2.3 |
| 日光東町 | 3.3 | // | // |
| 塩谷 | 3.5 | 2.1 | +1.4 |
| 那須烏山 | 3.7 | 1.8 | +1.9 |
| 鹿沼 | 4.4 | 2.6 | +1.8 |
| 宇都宮 | 5.5 | 3.9 | +1.6 |
| 真岡 | 4.6 | 2.6 | +2.0 |
| 佐野 | 5.4 | 4.1 | +1.3 |
| 小山 | 5.6 | 3.9 | +1.7 |

降水量（mm）



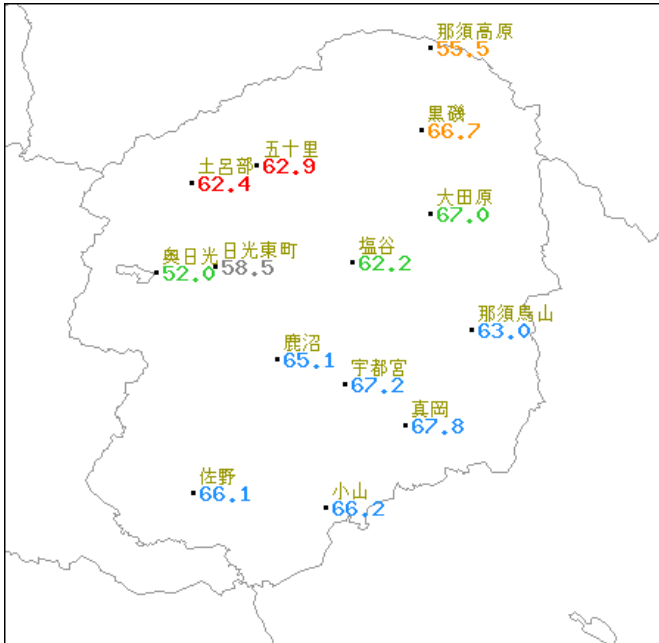
階級区分




| 記号 | 統計値区分 |
|----|-------|
| D | 正常値 |
| -- | 現象なし |
| D) | 準正常値 |
| D] | 資料不足値 |
| X | 欠測 |
| // | 平年値なし |

| 地点名 | 実況値 | 平年値 | 平年比(%) |
|------|------|------|--------|
| 那須高原 | 24.0 | 21.4 | 112 |
| 五十里 | 21.0 | 24.4 | 86 |
| 黒磯 | 27.5 | 13.9 | 198 |
| 土呂部 | 17.5 | 30.4 | 58 |
| 大田原 | 32.5 | 13.7 | 237 |
| 奥日光 | 36.0 | 21.2 | 170 |
| 日光東町 | 27.5 | // | // |
| 塩谷 | 33.0 | 14.3 | 231 |
| 足尾 | 36.0 | 18.3 | 197 |
| 高根沢 | 34.0 | 14.7 | 231 |
| 那須烏山 | 45.0 | 14.9 | 302 |
| 鹿沼 | 33.0 | 14.0 | 236 |
| 宇都宮 | 31.5 | 13.8 | 228 |
| 葛生 | 18.0 | 13.4 | 134 |
| 真岡 | 44.0 | 14.2 | 310 |
| 足利 | 11.0 | 13.1 | 84 |
| 佐野 | 15.0 | 12.4 | 121 |
| 栃木 | 25.0 | 14.1 | 177 |
| 小山 | 31.0 | 16.1 | 193 |

日照時間（h）



階級区分

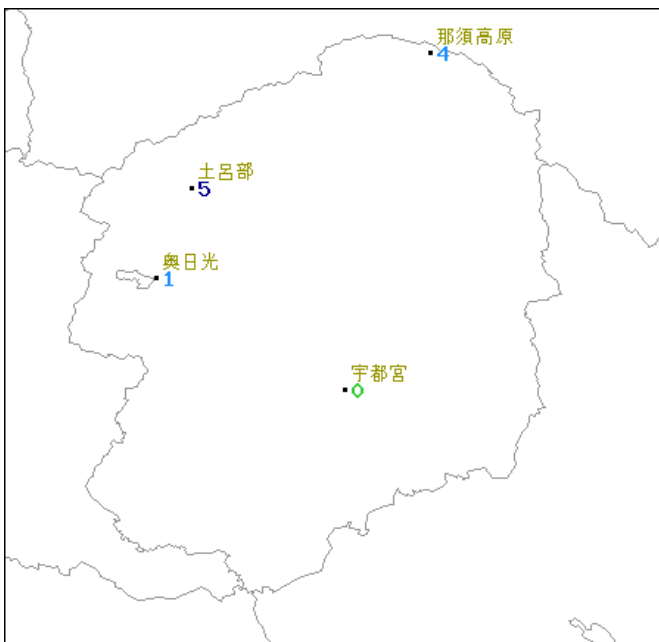


| 記号 | 統計値区分 |
|----|-------|
| D | 正常値 |
| -- | 現象なし |
| D) | 準正常値 |
| D] | 資料不足値 |
| X | 欠測 |
| // | 平年値なし |


| 地点名 | 実況値 | 平年値 | 平年比(%) |
|------|------|------|--------|
| 那須高原 | 55.5 | 45.2 | 123 |
| 五十里 | 62.9 | 47.1 | 134 |
| 黒磯 | 66.7 | 56.3 | 118 |
| 土呂部 | 62.4 | 47.0 | 133 |
| 大田原 | 67.0 | 67.2 | 100 |
| 奥日光 | 52.0 | 53.7 | 97 |
| 日光東町 | 58.5 | // | // |
| 塩谷 | 62.2 | 67.1 | 93 |
| 那須烏山 | 63.0 | 68.7 | 92 |
| 鹿沼 | 65.1 | 72.9 | 89 |
| 宇都宮 | 67.2 | 74.6 | 90 |
| 真岡 | 67.8 | 72.0 | 94 |
| 佐野 | 66.1 | 75.3 | 88 |
| 小山 | 66.2 | 72.4 | 91 |

※宇都宮、奥日光以外の地点の日照時間の値は推計気象分布（日照時間）の推計値。平年値は推計値へ補正した値を使用しています。

最深積雪（cm）



階級区分



| 記号 | 統計値区分 |
|----|-------|
| D | 正常値 |
| -- | 現象なし |
| D) | 準正常値 |
| D] | 資料不足値 |
| X | 欠測 |
| // | 平年値なし |

| 地点名 | 実況値 | 平年値 | 平年比(%) |
|------|-----|-----|--------|
| 那須高原 | 4 | 16 | 25 |
| 土呂部 | 5 | 27 | 19 |
| 奥日光 | 1 | 12 | 8 |
| 宇都宮 | 0 | 1 | 0 |

栃木県内の地域気象観測所(アメダス)一覧表

栃木県 令和7年(2025年) 10月17日現在

| 観測所名 | 観測種目 | | | | | | 所在地 | 緯度 | 経度 | 海面上の 高さ (m) | 風向風速 計の高さ (m) |
|------|------|----|-----------|------|----|------|---------------------|-----------|------------|-------------------|---------------------|
| | 降水量 | 気温 | 風向・ 風速 | 日照時間 | 積雪 | 相対湿度 | | | | | |
| 那須高原 | ○ | ○ | ○ | | ○ | ○ | 那須郡那須町大島 | 37° 07.4′ | 140° 02.1′ | 749 | 6.6 |
| 五十里 | ○ | ○ | ○ | | | ○ | 日光市五十里堀割 | 36° 55.3′ | 139° 41.7′ | 620 | 9.9 |
| 黒磯 | ○ | ○ | ○ | | | ○ | 那須塩原市埼玉 | 36° 58.9′ | 140° 01.1′ | 343 | 9.9 |
| 土呂部 | ○ | ○ | ○ | | ○ | ○ | 日光市土呂部 | 36° 53.5′ | 139° 34.1′ | 925 | 9.9 |
| 大田原 | ○ | ○ | ○ | | | ○ | 大田原市宇田川 | 36° 50.4′ | 140° 02.1′ | 188 | 9.9 |
| 奥日光 | ○ | ○ | ○ | ○ | ○ | ○ | 日光市中宮祠(日光特別地域気象観測所) | 36° 44.3′ | 139° 30.0′ | 1292 | 11.3 |
| 日光東町 | ○ | ○ | ○ | | | ○ | 日光市稲荷町 | 36° 45.0′ | 139° 36.9′ | 561 | 10.3 |
| 塩谷 | ○ | ○ | ○ | | | ○ | 塩谷郡塩谷町大字田所 | 36° 45.4′ | 139° 53.0′ | 225 | 10.4 |
| 足尾 | ○ | | | | | | 日光市足尾町 | 36° 38.8′ | 139° 26.9′ | 650 | — |
| 高根沢 | ○ | | | | | | 塩谷郡高根沢町上高根沢台の原 | 36° 36.4′ | 139° 59.9′ | 148 | — |
| 那須烏山 | ○ | ○ | ○ | | | ○ | 那須烏山市森田字小塙前 | 36° 38.5′ | 140° 07.0′ | 82 | 10.4 |
| 鹿沼 | ○ | ○ | ○ | | | ○ | 鹿沼市見野 | 36° 35.5′ | 139° 44.1′ | 165 | 10.4 |
| 宇都宮 | ○ | ○ | ○ | ○ | ○ | ○ | 宇都宮市明保野町(宇都宮地方気象台) | 36° 32.9′ | 139° 52.1′ | 119 | 49.4 |
| 葛生 | ○ | | | | | | 佐野市豊代町 | 36° 25.9′ | 139° 35.4′ | 120 | — |
| 真岡 | ○ | ○ | ○ | | | ○ | 真岡市下籠谷 | 36° 28.6′ | 139° 59.2′ | 91 | 9.9 |
| 足利 | ○ | | | | | | 足利市元学町 | 36° 20.5′ | 139° 27.7′ | 35 | — |
| 佐野 | ○ | ○ | ○ | | | ○ | 佐野市田沼町 | 36° 21.8′ | 139° 34.2′ | 68 | 10.7 |
| 栃木 | ○ | | | | | | 栃木市平井町 | 36° 22.4′ | 139° 42.2′ | 65 | — |
| 小山 | ○ | ○ | ○ | | | | 小山市出井 | 36° 20.3′ | 139° 49.8′ | 44 | 15.8 |

注意事項

この資料は速報値です。後日、内容の訂正・追加を行うことがあります。

© 宇都宮地方気象台 2026

本資料は、気象庁ホームページの利用規約

(<https://www.jma.go.jp/jma/kishou/info/coment.html>) に準拠します。

発行：宇都宮地方気象台

住所：〒320-0845

宇都宮市明保野町1番4号

宇都宮第二地方合同庁舎

電話：028-635-7260