

鳥取県の気象

令和8年（2026年）3月

鳥取地方気象台

目 次

気象用語の説明	1
資料の解説	2
気象観測所一覧表・配置図	3
天気概況	4
アメダス気象経過図	5
気象分布図	8
特別警報・警報・注意報発表状況	9
情報発表状況	12
鳥取・米子・境の観測値の順位更新	12
生物季節観測	12
気象月表(鳥取・米子・境)	13
地域気象観測月報(気温、風向・風速、降水量、日照時間、湿度、積雪)	16

※ 上記資料は、速報値のため後日修正される場合があります。

気象用語の説明

【解説用階級区分】

月平均気温は平年に比べて「低い」、「平年並」、「高い」という解説用階級区分で表し、それぞれの出現率は同じ33%です。また、「低い」「高い」の各33%のうち両端からの各10%を補足的表現としてそれぞれ「かなり低い」、「かなり高い」と表します。

「鳥取県の気象」の天気概況では、「かなり低い(10%)」、「低い(23%)」、「平年並(33%)」、「高い(23%)」、「かなり高い(10%)」の5階級の表現方法を採用しています。

なお、降水量、日照時間については気温での「低い」、「高い」が「少ない」、「多い」の表現に変わるだけで5階級区分の方法は同様です。

解説用階級区分	低い (少ない) 33%		平年並 33%	高い (多い) 33%	
補足的表現	かなり低い (少ない) 10%	低い (少ない) 23%	平年並 33%	高い (多い) 23%	かなり高い (多い) 10%

資料の解説

気象月表（鳥取地方気象台及び米子・境特別地域気象観測所）		
気圧 (hPa)	平均気圧 (現地・海面)	毎正時 (24回) の平均
気温 (°C)	平均気温	毎正時 (24回) から求めた日平均及び旬毎、月の平均
	最高気温	任意の時刻の最高値
	最低気温	任意の時刻の最低値
蒸気圧 (hPa)	平均蒸気圧	毎正時 (24回) の平均
相対湿度 (%)	平均相対湿度	毎正時 (24回) の平均
	最小相対湿度	任意の時刻の最小値
日照時間 (h)		毎正時 (24回) から日合計値を求め旬毎及び月の合計
降水量 (mm)	降水量	毎正時 (24回) から日合計値を求め旬毎及び月の合計 (0.5mm未満は0.0、無降水は一)
	最大1時間降水量	任意の1時間最大値
	最大10分間降水量	任意の10分間最大値
風速 (m/s)	平均風速	毎10分 (144回) の平均
	最大風速	任意の時刻の最大値及びその風向 (16方位)
	最大瞬間風速	任意の時刻の最大値及びその風向 (16方位)
天気概況 (鳥取のみ)		06時～18時及び18時～翌日06時
最深積雪 (cm)		毎正時の積雪の深さ (24回) の最大値 (日界は24時)
降雪の深さの合計 (cm)		毎正時の降雪の深さ (24回) の合計値 (日界は24時)
月最大24時間降水量 (mm)		連続する任意の24時間降水量の最大値
最低海面気圧 (hPa)		任意の時刻の最低値
日照率 (%)		日照時間の可照時間に対する割合
大気現象		● 雨 ✕ 雪 ☁ みぞれ ≡ 霧 = もや ∞ 煙霧 ⚡ 雷電

地域気象観測月報（地域気象観測所及び地域雨量観測所）		
気温 (°C)	平均気温	毎正時 (24回) から求めた日平均及び旬毎、月の平均
	最高気温	任意の時刻の最高値
	最低気温	任意の時刻の最低値
	積算気温	日平均気温10°C以上の日の日平均気温の積算値 (小数第1位を四捨五入)
風速 (m/s)	平均風速	毎10分 (144回) の平均
	最大風速	任意の時刻の最大値及びその風向 (16方位)
	最大瞬間風速	任意の時刻の最大値及びその風向 (16方位)
	最多風向	毎正時 (24回) の風向の最も多い風向
降水量 (mm)	降水量	毎正時 (24回) から日合計値を求め旬毎及び月の合計 (0.5mm未満及び無降水は0.0)
	最大日降水量	日降水量の最大値
	最大1時間降水量	任意の1時間最大値
	最大10分間降水量	任意の10分間最大値
日照時間 (h)		毎正時 (24回) から日合計値を求め旬毎及び月の合計 気象衛星観測のデータを用いた「推計気象分布 (日照時間)」から得る推計値の合計。
蒸気圧 (hPa)	平均蒸気圧	毎正時 (24回) の平均
相対湿度 (%)	平均相対湿度	毎正時 (24回) の平均
	最小相対湿度	任意の時刻の最小値
積雪 (cm)	最深積雪	毎正時 (24回) の積雪の深さの最大値 (積雪1cm未満及び積雪なしは0)
	積雪差の日合計	毎正時 (24回) の前1時間の積雪深の差 (正の値のみ) の合計

平年値の統計期間は 1991～2020年 (30年間)。平年値の@記号は参考値であることを示す。

値欄の記号の説明

-) 記号は、準正常値 (対象となる資料の一部が欠けているが、許容する資料数を満たす値)。
-] 記号は、資料不足値 (対象となる資料が許容する資料数を満たさない値)。
- × 記号は、欠測、休止や測器の故障などにより値が得られなかった場合。

気象観測所一覧表

観測所名	観測種目							所在地	北緯 (度 分)	東経 (度 分)	標高 (m)
	気温	風向 風速	日照 時間	降水 量	湿度	積雪	その他				
境	○	○	○	○	○	○	○	境港市東本町	35° 32.6'	133° 14.1'	2
塩津	○	○	*	○	○			西伯郡大山町塩津	35° 31.4'	133° 34.0'	15
青谷	○	○	*	○	○			鳥取市青谷町青谷	35° 31.2'	133° 59.8'	13
湖山	○	○		○				鳥取市湖山町西	35° 31.8'	134° 09.9'	15
岩井	○	○	*	○	○			岩美郡岩美町宇治字前田	35° 33.5'	134° 21.6'	19
米子	○	○	○	○	○	○	○	米子市博労町	35° 26.0'	133° 20.3'	7
倉吉	○	○	*	○	○	○		倉吉市大塚字隈ヶ坪	35° 28.4'	133° 50.3'	8
鹿野				○				鳥取市鹿野町河内	35° 24.8'	134° 01.0'	210
鳥取	○	○	○	○	○	○	○	鳥取市吉方	35° 29.2'	134° 14.3'	7
大山				○		○		西伯郡大山町大山字立の坂上	35° 23.6'	133° 32.2'	875
関金				○				倉吉市関金町安歩	35° 22.7'	133° 45.4'	150
佐治				○				鳥取市佐治町加瀬木	35° 19.7'	134° 06.8'	210
若桜				○				八頭郡若桜町大字大炊	35° 20.0'	134° 24.3'	231
江尾				○				日野郡江府町小江尾	35° 17.3'	133° 29.0'	155
智頭	○	○	*	○	○	○		八頭郡智頭町智頭沖代	35° 15.8'	134° 14.4'	182
茶屋	○	○	*	○	○			日野郡日南町茶屋大ジャブ田	35° 11.2'	133° 13.8'	490

注) 日照時間の*印は、日照計による観測を実施していませんが、気象衛星観測のデータを用いた「推計気象分布(日照時間)」から得る推計値を提供していることを示します。

気象観測所配置図



天気概況 令和8年(2026年) 3月

3月は、低気圧と高気圧が交互に通過し、天気は数日の周期で変化した。寒気や湿った空気の影響で曇りや雨となった日もあったが、下旬は低気圧に向かって南から暖かい空気が流れ込みやすく気温はかなり高くなった。

平均気温は鳥取、米子ともに平年より高かった。降水量は鳥取は平年より少なく、米子は平年並であった。日照時間は鳥取、米子ともに平年よりかなり多かった。

上旬は、寒気や湿った空気の影響を受けて、曇りや雨の日が多かった。

中旬は、天気は数日の周期で変化した。

下旬は、天気は数日の周期で変わり、低気圧に向かって南から暖かい空気が流れ込みやすかった。

1日	高気圧に覆われる	晴時々曇
2日	気圧の谷や湿った空気の影響を受ける	曇
3日	低気圧や湿った空気の影響を受ける	雨
4日	寒気や湿った空気の影響を受ける	曇時々雨
5日	高気圧に覆われる	晴時々曇
6日	気圧の谷や前線の影響を受ける	曇時々雨
7日	寒気や湿った空気の影響を受ける	雨
8日	寒気や湿った空気の影響を受ける	曇時々雨、みぞれを伴う
9日	高気圧に覆われるが、湿った空気の影響を受ける	晴後一時曇
10日	寒気や湿った空気の影響を受ける	曇時々みぞれ一時雨
11日	高気圧に覆われる	晴
12日	高気圧に覆われるが、湿った空気の影響を受ける	晴後曇一時雨
13日	寒気や湿った空気の影響を受ける	雨時々曇一時晴
14日	寒気や湿った空気の影響を受ける	雨時々曇一時晴
15日	寒気や湿った空気の影響を受ける	曇時々雨一時晴
16日	高気圧に覆われる	晴
17日	高気圧に覆われる	晴一時曇
18日	低気圧や前線の影響を受ける	雨時々曇
19日	湿った空気の影響を受ける	雨後曇時々晴
20日	高気圧に覆われる	晴後一時曇
21日	高気圧に覆われる	晴
22日	気圧の谷や湿った空気の影響を受ける	曇
23日	気圧の谷や湿った空気の影響を受ける	曇時々雨後晴
24日	高気圧に覆われる	晴後一時曇
25日	低気圧や湿った空気の影響を受ける	雨時々曇
26日	湿った空気の影響を受ける	雨後曇時々晴
27日	高気圧に覆われる	晴
28日	高気圧に覆われるが、湿った空気の影響を受ける	晴一時雨後曇
29日	高気圧に覆われるが、湿った空気の影響を受ける	曇時々晴
30日	高気圧に覆われるが、湿った空気の影響を受ける	曇時々晴
31日	前線や低気圧の影響を受ける	雨時々曇

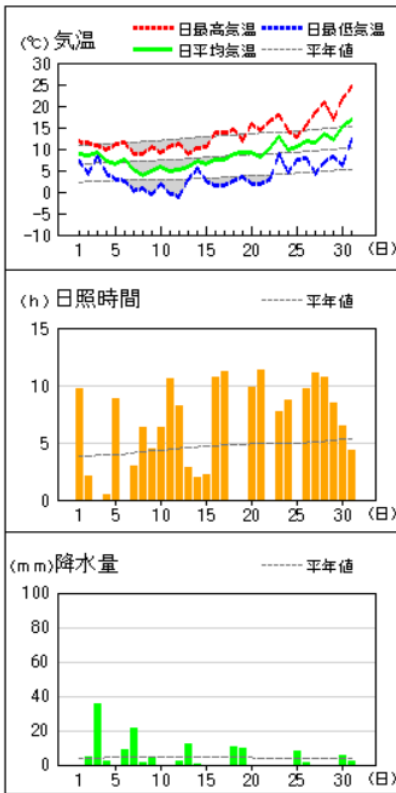
(注) 日別の天気は、鳥取における日中(6-18時)の天気概況を表わしたものです。

		平均気温(°C)				降水量(mm)				日照時間(h)			
		上旬	中旬	下旬	月	上旬	中旬	下旬	月	上旬	中旬	下旬	月
鳥取	本年	6.7	7.4	12.3	8.9	87.0	21.5	17.5	126.0	32.2	60.8	70.8	163.8
	平年	6.6	7.9	9.1	7.9	51.2	43.3	49.8	144.3	35.6	45.1	50.6	131.3
	階級	(0)	(0)	(++)	(+)	(+)	(-)	(-)	(-)	(0)	(+)	(++)	(++)
米子	本年	6.8	7.2	12.0	8.8	77.5	34.5	17.0	129.0	41.0	57.4	78.3	176.7
	平年	7.0	8.2	9.3	8.2	44.4	42.0	41.9	128.2	37.8	48.7	54.9	141.5
	階級	(0)	(-)	(++)	(+)	(+)	(0)	(-)	(0)	(0)	(+)	(++)	(++)
境	本年	7.3	7.8	12.1	9.1	83.0	28.0	17.5	128.5	31.0	60.0	75.8	166.8
	平年	7.0	8.2	9.5	8.3	47.4	45.9	46.4	139.7	35.7	48.7	54.4	137.9
	階級	(0)	(0)	(++)	(+)	(+)	(-)	(-)	(0)	(-)	(+)	(++)	(+)

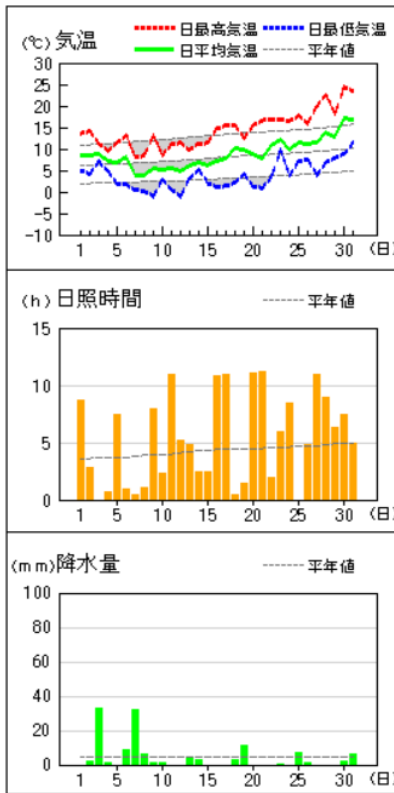
(-):かなり低い(少ない) (-):低い(少ない) (0):平年並 (+):高い(多い) (++):かなり高い(多い)

アメダス 気象経過図：令和8年（2026年）3月1日～31日

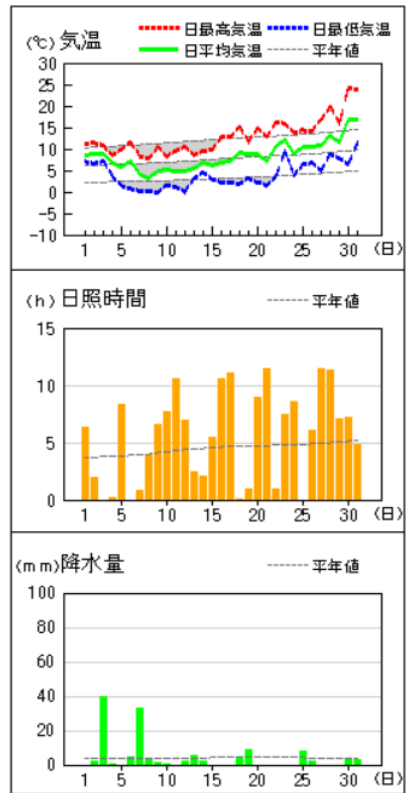
米子



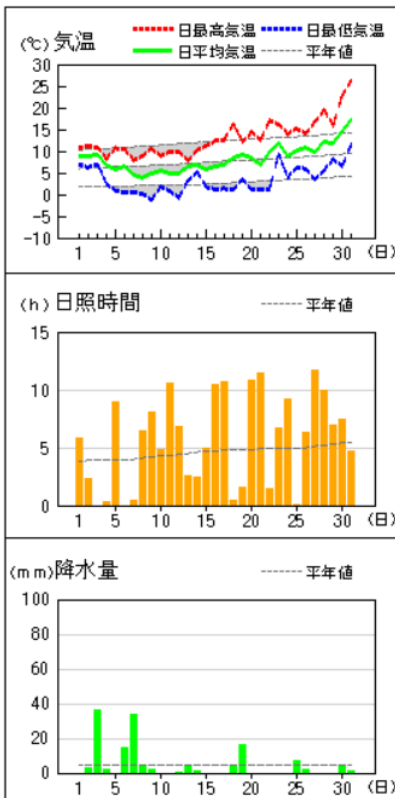
鳥取



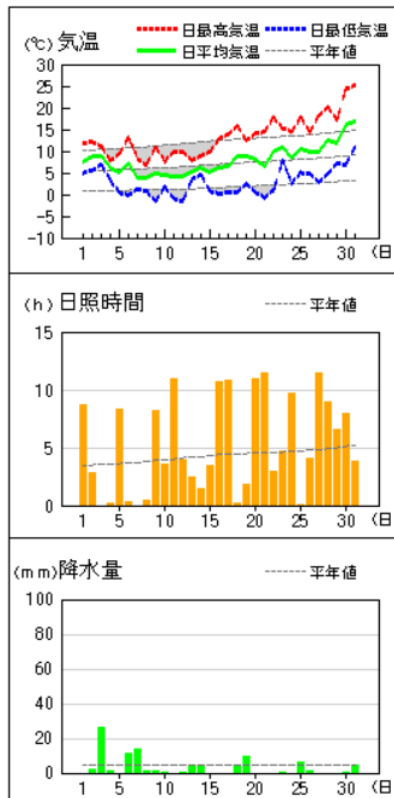
倉吉



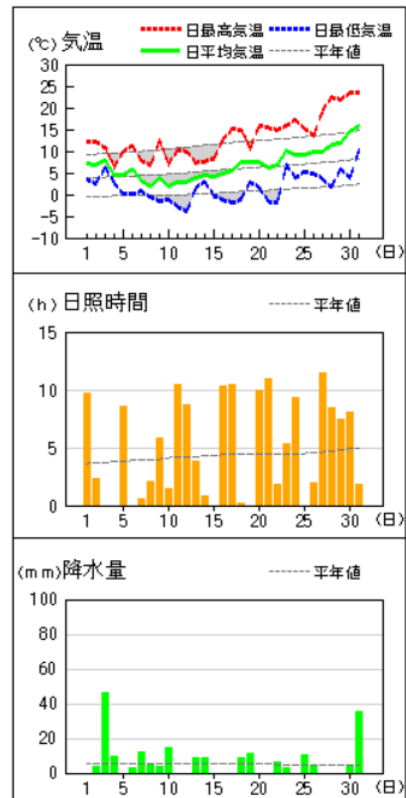
青谷



岩井



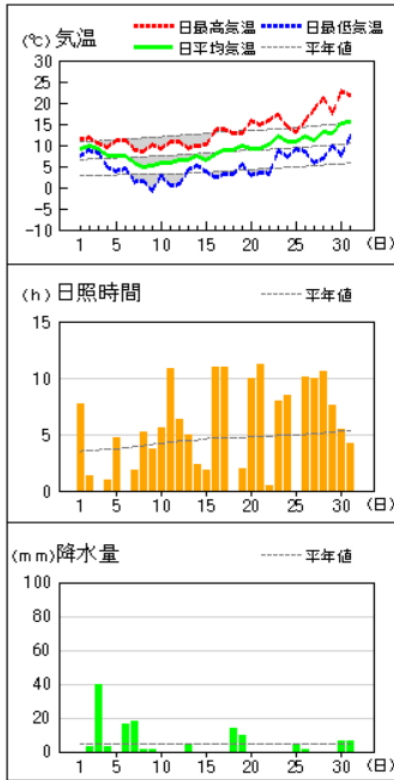
智頭



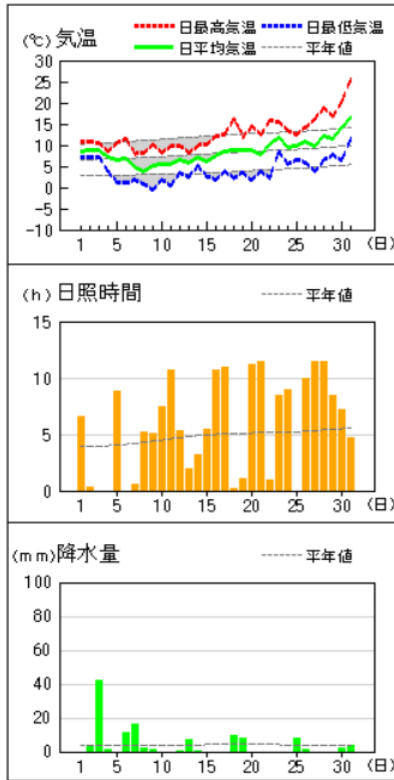
注）鳥取、米子、境以外の日照時間は、気象衛星観測のデータを用いた「推計気象分布（日照時間）」から得る推計値の合計。

アメダス 気象経過図：令和8年（2026年）3月1日～31日

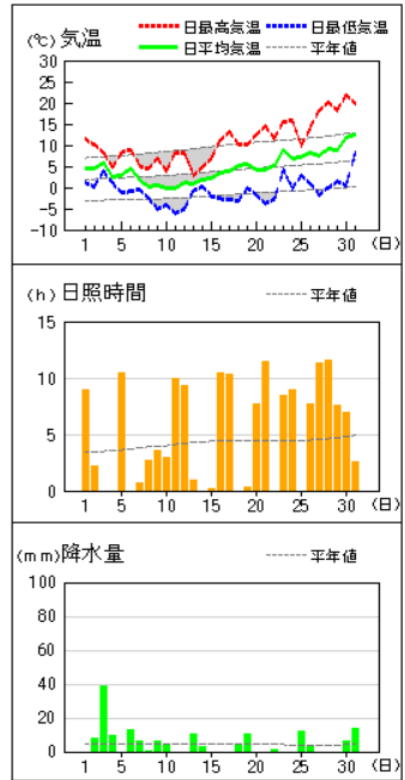
境



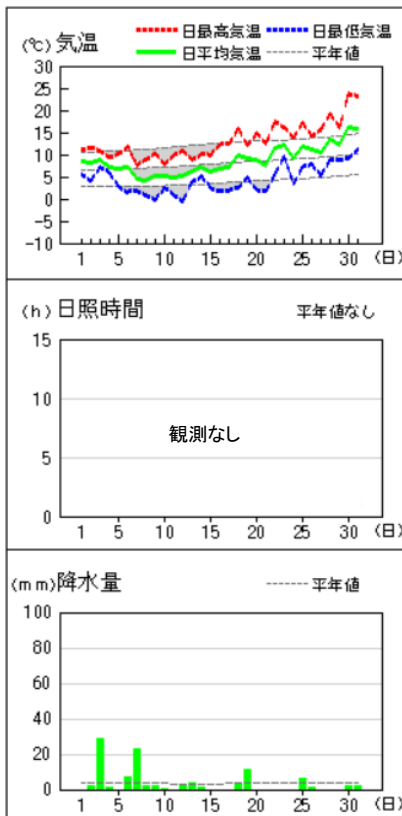
塩津



茶屋

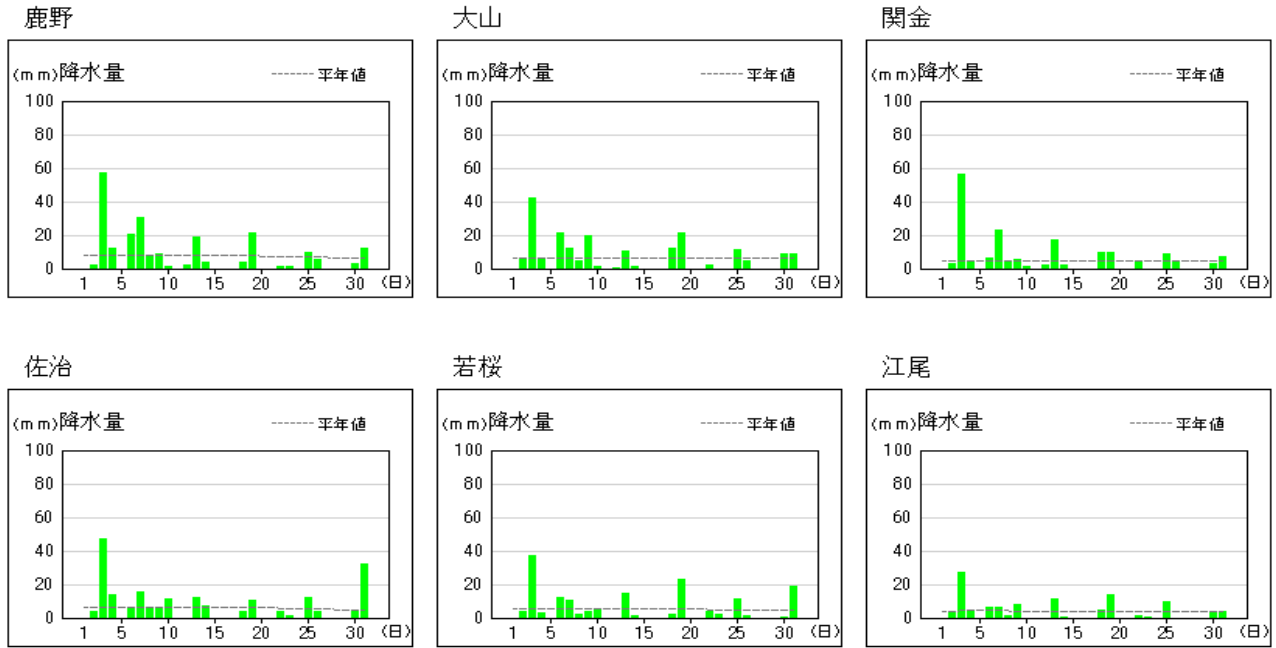


湖山

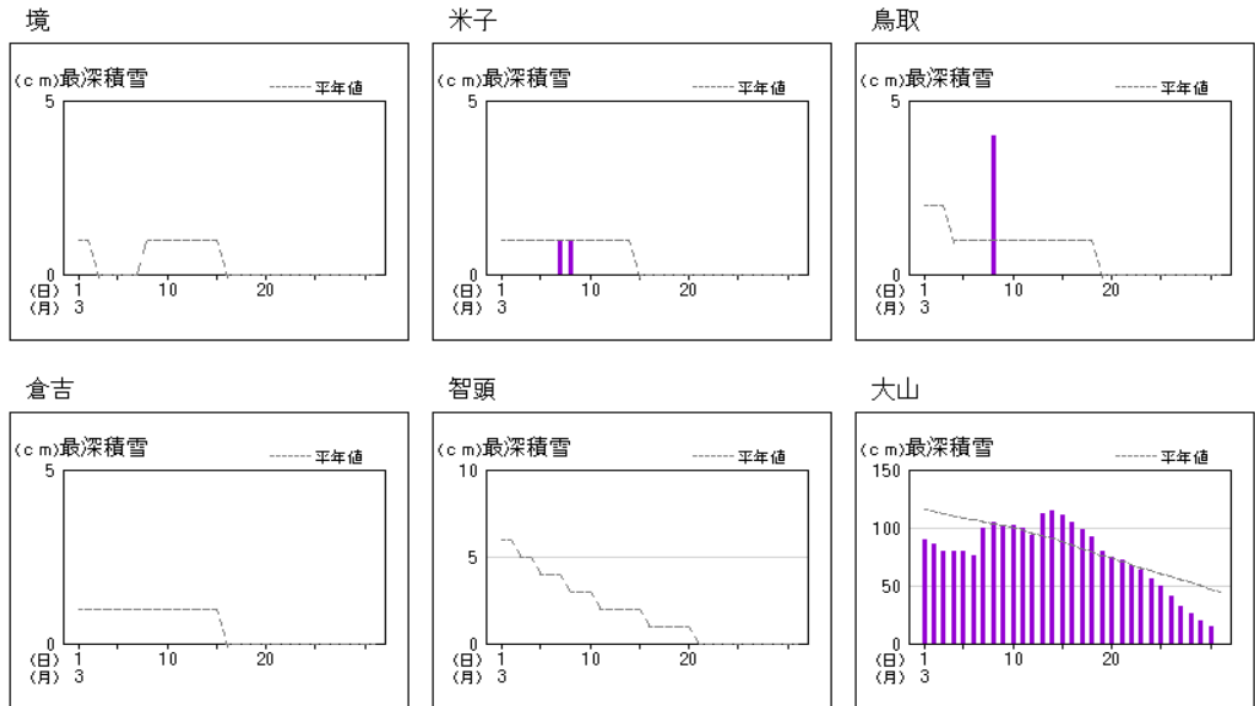


注）鳥取、米子、境以外の日照時間は、気象衛星観測のデータを用いた「推計気象分布（日照時間）」から得る推計値の合計。

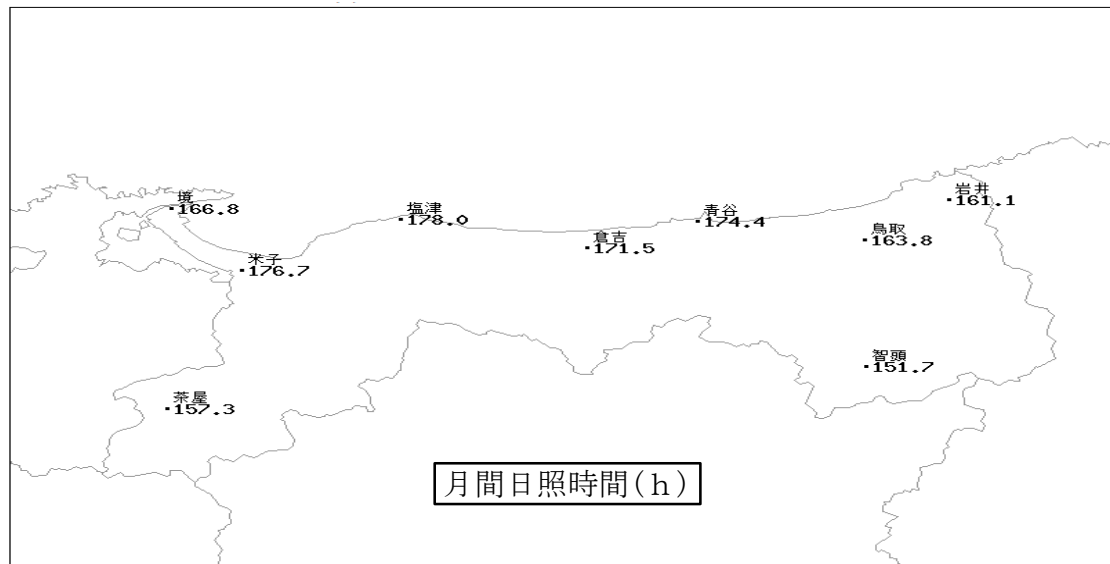
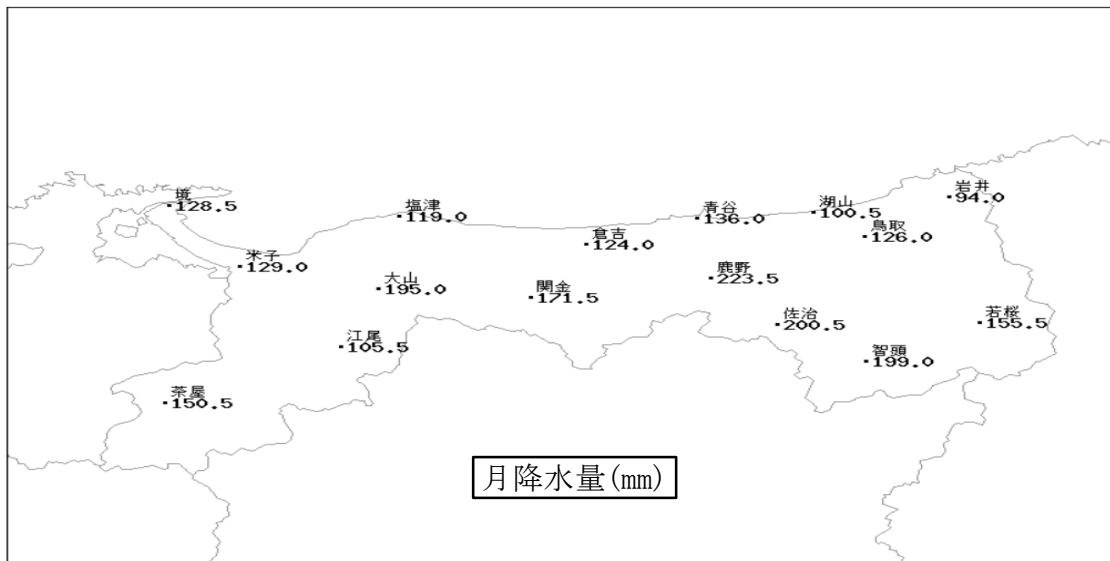
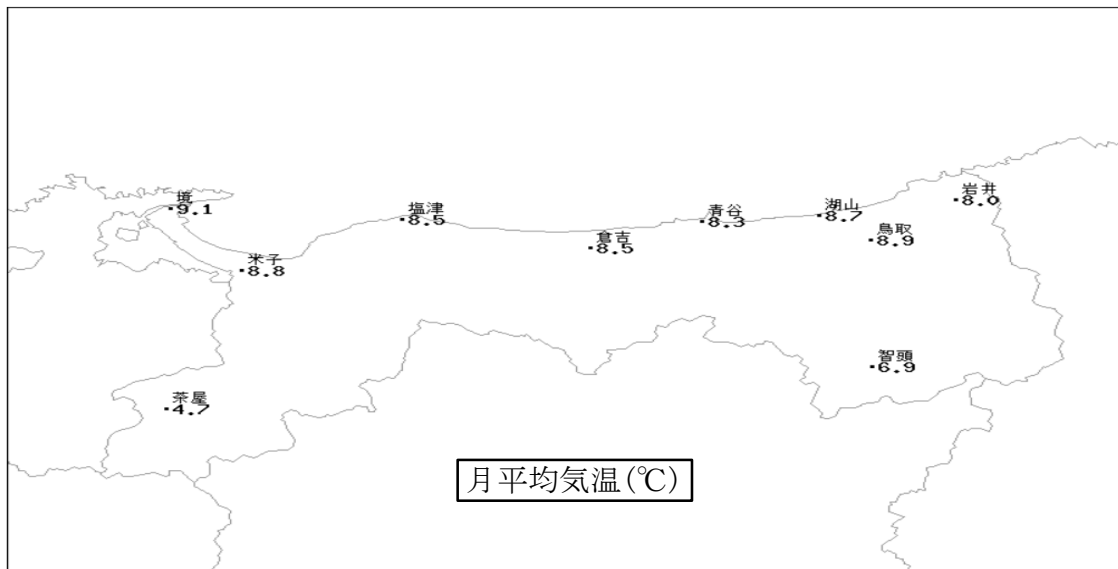
アメダス 気象経過図: 令和8年(2026年) 3月1日~31日



アメダス 気象経過図: 令和8年(2026年) 3月1日~31日



気象分布図 令和8年(2026年)3月



注) 鳥取、米子、境以外の月間日照時間は、気象衛星観測のデータを用いた「推計気象分布(日照時間)」から得る推計値の合計。

2026年3月の特別警報・警報・注意報 発表状況

●:発表 ◇:特別警報から警報 ▼:特別警報から注意報 ▼:警報から注意報 ○:継続 解:解除
 浸:浸水害 土:土砂災害 土浸:土砂災害、浸水害 斜体字:発表 下線:特別警報から警報

発表時刻	警報・注意報	鳥取市北部	岩美町	鳥取市南部	若桜町	智頭町	八頭町	倉吉市	三朝町	湯梨浜町	琴浦町	北栄町	米子市	境港市	日吉津村	大山町	南部町	伯耆町	日南町	日野町	江府町	
2026/03/01 15:31	なだれ注意報	○	○	○	○	○	○	○	○		○					○		○			○	
2026/03/02 15:30	強風注意報	●	●					●	●	●	●	●	●	●	●	●	●	●				
	波浪注意報	●	●							●	●	●	●	●	●	●						
2026/03/03 04:24	なだれ注意報	○	○	○	○	○	○	○	○		○					○		○			○	
	強風注意報	○	○					○	○	○	○	○	○	○	○	○	○	○				
	波浪注意報	○	○							○	○	○	○	○	○	○						
2026/03/03 15:45	なだれ注意報	○	○	○	○	○	○	○	○		○					○		○			○	
	強風注意報	○	○					○	○	○	○	○	○	○	○	○	○	○				
	波浪注意報	○	○							○	○	○	○	○	○	○						
2026/03/04 03:30	なだれ注意報	○	○	○	○	○	○	○	○		○					○		○			○	
	強風注意報	解	解					解	解	解	解	解	解	解	解	解	解	解				
	波浪注意報	○	○							○	○	○	○	○	○	○						
2026/03/04 15:40	波浪注意報	解	解							解	解	解	解	解	解	解						
	なだれ注意報	○	解	○	○	解	○	○	○		○					○		○			○	
2026/03/05 15:36	なだれ注意報	○		○	○		○	○	○		○					○		○			○	
2026/03/06 09:31	雷注意報	●	●	●	●	●	●	●	●	●	●	●	●	●	●	●	●	●	●	●	●	●
	なだれ注意報	○		○	○		○	○	○		○					○		○			○	
2026/03/06 15:34	雷注意報	○	○	○	○	○	○	○	○	○	○	○	○	○	○	○	○	○	○	○	○	○
	波浪注意報	●	●							●	●	●	●	●	●	●						
	なだれ注意報	○		○	○		○	○	○		○					○		○			○	
2026/03/07 04:03	雷注意報	○	○	○	○	○	○	○	○	○	○	○	○	○	○	○	○	○	○	○	○	○
	波浪注意報	○	○							○	○	○	○	○	○	○						
	なだれ注意報	○		○	○		○	○	○		○					○		○			○	
2026/03/07 15:35	雷注意報	○	○	○	○	○	○	○	○	○	○	○	○	○	○	○	○	○	○	○	○	○
	波浪注意報	○	○							○	○	○	○	○	○	○						
	なだれ注意報	○		○	○		○	○	○		○					○		○			○	
2026/03/08 01:06	大雪注意報															●						
	雷注意報	○	○	○	○	○	○	○	○	○	○	○	○	○	○	○	○	○	○	○	○	○
	波浪注意報	○	○							○	○	○	○	○	○	○						
	なだれ注意報	○		○	○		○	○	○		○					○		○			○	
	着雪注意報															●						
2026/03/08 04:33	大雪注意報															解						
	雷注意報	解	解	解	解	解	解	解	解	解	解	解	解	解	解	解	解	解	解	解	解	解
	波浪注意報	○	○							○	○	○	○	○	○	○						
	なだれ注意報	○		○	○		○	○	○		○					○		○			○	
2026/03/08 15:33	着雪注意報															解						
	波浪注意報	解	解							解	解	解	解	解	解	解						
2026/03/08 15:33	なだれ注意報	○		○	○		○	○	○		○					○		○			○	

●:発表 ◇:特別警報から警報 ▼:特別警報から注意報 ▼:警報から注意報 ○:継続 解:解除
 浸:浸水害 土:土砂災害 土浸:土砂災害、浸水害 斜体字:発表 下線:特別警報から警報

発表時刻	警報・注意報	鳥取市北部	岩美町	鳥取市南部	若桜町	智頭町	八頭町	倉吉市	三朝町	湯梨浜町	琴浦町	北栄町	米子市	境港市	日吉津村	大山町	南部町	伯耆町	日南町	日野町	江府町	
2026/03/09 09:34	雷注意報	●	●	●	●	●	●	●	●	●	●	●	●	●	●	●	●	●	●	●	●	●
	なだれ注意報	○		○	○		○	○	○		○					○		○				○
2026/03/10 05:48	雷注意報	解	解	解	解	解	解	解	解	解	解	解	解	解	解	解	解	解	解	解	解	解
	なだれ注意報	○		○	○		○	○	○		○					○		○				○
2026/03/10 16:03	なだれ注意報	○		○	○		○	○	○		○					○		○				○
2026/03/11 15:33	なだれ注意報	○		○	○		○	○	○		○					○		○				○
2026/03/12 15:34	雷注意報	●	●	●	●	●	●	●	●	●	●	●	●	●	●	●	●	●	●	●	●	●
	強風注意報	●	●					●	●	●	●	●	●	●	●	●	●	●				
	なだれ注意報	○		○	○		○	○	○		○					○		○				○
2026/03/13 04:10	雷注意報	○	○	○	○	○	○	○	○	○	○	○	○	○	○	○	○	○	○	○	○	○
	強風注意報	○	○					○	○	○	○	○	○	○	○	○	○	○				
	波浪注意報	●	●							●	●	●	●	●	●	●						
	なだれ注意報	○		○	○		○	○	○		○					○		○				○
2026/03/13 16:12	雷注意報	解	解	解	解	解	解	解	解	解	解	解	解	解	解	解	解	解	解	解	解	解
	強風注意報	解	解					解	解	解	解	解	解	解	解	解	解	解				
	波浪注意報	○	○							○	○	○	○	○	○	○						
	なだれ注意報	○		○	○		○	○	○		○					○		○				○
2026/03/14 15:47	波浪注意報	解	解							解	解	解	解	解	解	解						
	なだれ注意報	○		○	○		○	○	○		○					○		○				○
2026/03/15 15:39	なだれ注意報	○		○	○		○	○	○		○					○		○				○
2026/03/16 15:31	なだれ注意報	○		○	○		○	○	○		○					○		○				○
2026/03/17 15:32	なだれ注意報	○		○	○		○	○	○		○					○		○				○
2026/03/18 15:30	なだれ注意報	○		○	○		○	○	○		○					○		○				○
2026/03/19 15:31	なだれ注意報	解		解	○		○	○	解		○					○		○				○
2026/03/20 05:06	濃霧注意報							●	●	●	●	●	●	●	●	●	●	●	●	●	●	●
	なだれ注意報				○		○	○			○					○		○				○
2026/03/20 10:08	濃霧注意報							解	解	解	解	解	解	解	解	解	解	解	解	解	解	解
	なだれ注意報				○		○	○			○					○		○				○
2026/03/20 15:31	なだれ注意報				○		○	○		○					○		○					○
2026/03/21 15:30	なだれ注意報				○		○	○		○					○		○					○
2026/03/22 15:35	なだれ注意報				○		○	○		○					○		○					○
2026/03/23 15:31	なだれ注意報				○		○	○		○					○		○					○
2026/03/24 15:14	なだれ注意報				解		解	解			○					○		○				○
2026/03/26 09:31	なだれ注意報										解					解		解				解
	霜注意報	●	●	●	●	●	●	●	●	●	●		●			●	●	●	●	●	●	●
2026/03/27 05:04	濃霧注意報												●	●	●	●	●	●				
	霜注意報	○	○	○	○	○	○	○	○	○	○		○			○	○	○	○	○	○	○
2026/03/27 07:08	濃霧注意報												○	○	○	○	○	○				
	霜注意報	解	解	解	解	解	解	解	解	解	解		解			解	解	解	解	解	解	解
2026/03/27 10:05	濃霧注意報												解	解	解	解	解	解				
2026/03/28 10:12	雷注意報	●	●	●	●	●	●	●	●	●	●	●	●	●	●	●	●	●	●	●	●	●
2026/03/28 18:24	雷注意報	解	解	解	解	解	解	解	解	解	解	解	解	解	解	解	解	解	解	解	解	解

●:発表 ◇:特別警報から警報 ▽:特別警報から注意報 ▼:警報から注意報 ○:継続 解:解除
 浸:浸水害 土:土砂災害 土浸:土砂災害、浸水害 斜体字:発表 下線:特別警報から警報

発表時刻	警報・注意報	鳥取市北部	岩美町	鳥取市南部	若桜町	智頭町	八頭町	倉吉市	三朝町	湯梨浜町	琴浦町	北栄町	米子市	境港市	日吉津村	大山町	南部町	伯耆町	日南町	日野町	江府町	
2026/03/30 02:05	濃霧注意報												●	●	●	●	●	●				
2026/03/30 09:32	濃霧注意報												解	解	解	解	解	解				
2026/03/30 21:09	雷注意報	●	●	●	●	●	●	●	●	●	●	●	●	●	●	●	●	●	●	●	●	●
	強風注意報	●	●	●	●	●	●	●	●	●	●	●	●	●	●	●	●	●	●	●	●	●
2026/03/31 11:51	雷注意報	○	○	○	○	○	○	○	○	○	○	○	○	○	○	○	○	○	○	○	○	○
	強風注意報	○	○	解	解	解	解	○	○	○	○	○	○	○	○	○	○	○	○	解	解	解
2026/03/31 16:06	雷注意報	解	解	解	解	解	解	解	解	解	解	解	解	解	解	解	解	解	解	解	解	解
	強風注意報	○	○					○	○	○	○	○	○	○	○	○	○	○				
2026/03/31 17:31	強風注意報	○	○					○	○	○	○	○	○	○	○	○	○	○				
2026/03/31 19:11	強風注意報	解	解					解	解	解	解	解	解	解	解	解	解	解				

注)鳥取市は、鳥取市南部(河原町、用瀬町及び佐治町)と鳥取市北部(鳥取市南部を除く区域)に分割して発表します。

情報発表状況 令和8年(2026年)3月

気象情報(鳥取地方気象台発表)

情報名	発表日時
突風と落雷に関する鳥取県気象情報 第1号	03/30 05:17
突風と落雷に関する鳥取県気象情報 第2号	03/30 16:00

鳥取・米子・境の観測値の順位更新 令和8年(2026年)3月

3月として3位以内(*印は通年も1位)

地点名	項目	観測値	順位	統計開始年
(該当なし)				

気象観測所の順位(通年、月ごと)は、気象庁ホームページの

・過去の気象データ検索 <https://www.data.jma.go.jp/stats/etrn/index.php>

・過去の気象データ検索(鳥取県) https://www.data.jma.go.jp/stats/etrn/select/prefecture.php?prec_no=69

などをご利用ください。「地点」、「地点ごとの観測史上1～10位の値」を選択することによって、順位、観測値などを検索できます。

生物季節観測 令和8年(2026年)3月

観測種目	現象	観測日	平年差	平年	昨年
さくら	開花	3月28日	1日早い	3月29日	3月27日
さくら	満開	3月31日	5日早い	4月5日	4月4日

気象月表

地点番号 47746 地点名 鳥取 (鳥取県)

気象官署名 鳥取地方気象台 2026年3月

日付	平均気圧		気温			平均蒸気圧	相対湿度		平均雲量	日照時間	全天日射量	降水量			最深積雪	降雪深合計	風速				天気概況		大気現象	日付		
	現地 hPa	海面 hPa	平均 ℃	最高 ℃	最低 ℃	hPa	平均 %	最小 %	10分 比	h	MJ/m ²	最大			cm	cm	平均 m/s	最大		最大瞬間		昼 06:00~18:00			夜 18:00~06:00	
												mm	1時間 mm	10分 mm				m/s	風向 16方位	m/s	風向 16方位					
1	1022.7	1024.6	8.5	13.5	5.0	7.8	72	50		8.7						2.6	7.4	NNW	11.5	NNW	晴時々曇	曇時々晴		1		
2	1019.4	1021.3	8.5	14.1	4.1	8.4	78	48		2.8		2.5	1.5	0.5		2.7	7.0	ENE	10.5	ENE	曇	雨一時曇	●	2		
3	1012.5	1014.4	8.8	11.3	7.1	10.9	96	83		0.0		33.0	6.0	1.5		3.2	8.5	NNW	13.1	NNW	雨	雨時々曇	●	3		
4	1020.0	1022.0	7.2	9.5	4.8	7.3	71	58		0.7		1.5	0.5	0.5		4.8	8.1	NNW	11.5	NNW	曇時々雨	曇一時晴後一時雨	●	4		
5	1023.2	1025.2	6.9	11.4	1.9	6.4	66	45		7.4		0.0	0.0	0.0		2.7	5.3	NNW	8.7	NNW	晴時々曇	晴後時々曇	●	5		
6	1015.7	1017.7	8.3	13.2	1.7	7.8	72	43		0.9		9.0	3.5	1.0		3.0	5.7	W	9.8	W	曇時々雨	雨一時曇	●	6		
7	1019.8	1021.8	3.9	8.1	0.6	7.4	92	67		0.4		32.5	5.5	1.5		1.8	4.8	W	8.4	W	雨	みぞれ一時雨	●炎	7		
8	1024.6	1026.6	3.7	8.4	0.2	6.0	77	41		1.1		6.5	2.5	1.0	4	4	2.3	4.8	NNW	8.3	NNW	曇時々雨、みぞれを伴う	曇後晴	●炎	8	
9	1021.0	1023.0	5.5	13.1	-1.0	6.2	72	35		7.9		1.0	1.0	0.5		2.7	9.9	NNW	16.4	NNW	晴後一時曇	雨時々曇	●	9		
10	1023.9	1025.9	5.2	8.5	2.8	5.6	64	41		2.3		1.0	1.0	0.5		4.1	9.0	N	15.0	N	曇時々みぞれ一時雨	曇一時晴	●炎	10		
11	1024.4	1026.4	5.4	11.1	0.6	5.4	63	34		11.0						2.6	5.9	NNW	9.2	NNW	晴	晴		11		
12	1023.2	1025.2	4.8	11.4	-1.0	6.0	71	42		5.2		0.0	0.0	0.0		2.7	6.4	N	10.9	N	晴後曇一時雨	雨時々曇、雷を伴う	●	12		
13	1023.7	1025.7	6.2	9.7	3.3	6.7	72	47		4.8		4.5	2.0	1.0		5.0	9.2	NNW	15.2	NNE	雨時々曇一時晴	雨時々曇	● 天	13		
14	1024.7	1026.7	7.0	11.2	5.2	8.0	80	59		2.5		3.0	0.5	0.5		3.5	8.3	N	14.0	NNE	雨時々曇一時晴	曇時々雨後晴	●	14		
15	1022.9	1024.8	6.2	11.4	2.0	7.3	79	52		2.5		0.0	0.0	0.0		2.1	5.0	NNW	7.7	NNW	曇時々雨一時晴	晴後時々曇	●	15		
16	1021.5	1023.5	7.2	14.8	1.1	6.7	70	35		10.8						2.5	5.8	NNW	8.9	NNE	晴	晴時々曇		16		
17	1020.5	1022.5	8.0	15.4	1.4	7.2	70	43		10.9						2.5	6.5	NNW	10.1	N	晴一時曇	晴		17		
18	1012.7	1014.6	10.3	15.5	2.1	9.8	78	38		0.5		3.0	1.0	0.5		3.0	7.3	S	14.1	S	雨時々曇	雨	●	18		
19	1012.9	1014.8	9.7	12.4	4.2	10.1	84	61		1.5		11.0	3.5	1.0		3.3	6.3	NNE	10.3	NNE	雨後曇時々晴	晴時々曇	● =	19		
20	1016.9	1018.8	8.9	15.5	1.3	7.5	68	39		11.1						4.2	8.0	NNW	14.2	NNW	晴後一時曇	晴	= ∞	20		
21	1023.1	1025.1	8.0	16.6	0.9	5.7	58	20		11.2						2.4	5.3	NW	7.2	NW	晴	晴		21		
22	1019.2	1021.1	10.7	17.0	3.5	7.7	60	40		2.0		0.0	0.0	0.0		3.4	5.6	S	10.5	S	曇	雨時々曇	●	22		
23	1016.6	1018.5	12.3	16.8	9.7	10.5	74	34		5.9		0.5	0.5	0.5		3.5	6.3	NNW	8.9	N	曇時々雨後晴	曇時々晴	● =	23		
24	1018.1	1020.0	9.8	16.5	3.8	8.7	74	46		8.4						2.2	5.4	N	8.2	NNE	晴後一時曇	曇一時晴	= ∞	24		
25	1011.8	1013.7	11.6	17.7	7.1	10.1	76	38		0.0		7.5	2.0	0.5		2.5	5.7	ESE	9.3	SE	雨時々曇	雨	● =	25		
26	1012.1	1014.0	11.2	15.7	7.5	11.7	89	66		4.8		1.0	0.5	0.5		2.5	5.4	NNW	7.9	NNW	雨後曇時々晴	晴	● =	26		
27	1012.1	1014.1	11.4	19.8	3.8	7.4	61	22		11.0						2.5	3.9	NNW	5.6	NNW	晴	晴		27		
28	1012.3	1014.2	13.9	22.6	6.9	10.8	69	31		8.9		0.0	0.0	0.0		3.2	7.1	NNW	9.8	NNW	晴一時雨後曇	曇後晴	● = ∞	28		
29	1015.8	1017.7	12.9	18.2	8.0	11.8	81	59		6.3						2.6	4.9	NNW	7.1	N	曇時々晴	晴一時曇	= ∞	29		
30	1014.5	1016.3	17.3	24.4	8.7	11.5	63	30		7.4		2.0	1.5	0.5		3.9	9.8	SSE	15.5	SSE	曇時々晴	雨時々曇	● =	30		
31	1003.6	1005.5	16.7	23.5	11.5	15.0	79	64		4.9		6.5	4.0	1.0		7.3	14.8	S	26.5	S	雨時々曇	雨時々曇	●	31		
上旬	1020.3	1022.3	6.7	11.1	2.7	7.4	76			32.2		87.0				4	3.0	4.3	12.9	12.6	5.9	3.1	月最大24時間降水量		最低海面気圧	
中旬	1020.3	1022.3	7.4	12.8	2.0	7.5	74			60.8		21.5				-	3.1	3.2			2.2		mm	期間		
下旬	1014.5	1016.4	12.3	19.0	6.5	10.1	71			70.8		17.5				-	3.3	1.3	(北)		7.0	39.0		7日4時	hPa	起日
月	1018.2	1020.2	8.9	14.5	3.8	8.4	74			163.8		126.0				4	3.1	2.2	(西)風向別頻度%(東)		27.3	7	起日	7	~8日4時	起日
年	1016.1	1018.0	7.9	13.1	3.1	7.4	70			75@	131.3	144.3				11	3.3	1.1	2.2	5.5	2.7	6.3	可照時間	h	日照率	44%

階級別	気温 °C								日降水量 mm					日最深積雪 cm					日最大風速 m/s					日数	不照	大気現象			現象	平年		
	最高<0	平均<0	最低<0	最高≥25	平均≥25	最低≥25	最高≥30	最高≥35	≥0.0	≥0.5	≥1.0	≥10	≥30	≥0	≥20	≥50	≥100	≥10	≥15	≥30	<1.5	≥8.5	日数			雪	霧	雷			霜	初
日数	0	0	2	0	0	0	0	0	22	17	16	3	2	0	0	0	0	1	0	0	2	3	0	1	2	3	0	1	霜	初	終	
平年	0.0	0.0	4.4	0.0	0.0	0.0	0.0	0.0	23.1	16.3	14.2	5.8	0.8	3.6@	0.5	0.2	0.0	4.0	0.2	0.0	1.5@	15.3@			平年	5.4	8.4	0.3@	1.7@	雪	初	終

気象月表

地点番号 47744 地点名 米子 (鳥取県)

気象官署名 鳥取地方気象台 2026年3月

日付	平均気圧		気温			平均蒸気圧 hPa	相対湿度		平均雲量 10分比	日照時間 h	全日射量 MJ/m ²	降水量			最深積雪 cm	降雪深さ 合計 cm	風速			天気概況		大気現象	日付			
	現地 hPa	海面 hPa	平均 ℃	最高 ℃	最低 ℃		平均 %	最小 %				時間 mm	最大 10分 mm	平均 m/s			最大		最大瞬間		昼 06:00~18:00			夜 18:00~06:00		
												m/s	m/s	風向 16方位	m/s	風向 16方位										
1	1023.3	1024.3	9.0	11.7	7.2	7.5	65	55		9.7		-	-	-	-	4.7	8.2	NE	14.3	NE				1		
2	1019.6	1020.6	8.5	11.5	4.3	8.5	77	58		2.1		4.5	2.5	1.0	-	3.9	7.7	E	13.3	E				2		
3	1014.1	1015.1	9.2	10.7	8.2	10.4	89	76		0.0		35.5	7.5	1.5	-	4.8	7.2	NNE	14.3	ENE				3		
4	1021.5	1022.5	7.3	9.8	4.2	7.6	75	62		0.5		2.0	1.0	0.5	-	3.0	5.7	NW	10.8	NNW				4		
5	1023.9	1024.9	6.5	11.1	3.0	6.9	73	48		8.8		0.0	0.0	0.0	-	2.5	6.4	NE	10.5	NE				5		
6	1016.6	1017.6	7.4	11.5	2.6	9.0	85	74		0.0		9.0	2.0	0.5	-	2.0	5.1	W	9.5	W				6		
7	1021.0	1022.0	5.2	9.0	0.3	7.1	80	58		2.9		21.5	7.5	2.0	1	2.3	5.4	NW	8.6	NW			●*	7		
8	1025.6	1026.6	3.9	8.8	0.7	5.7	74	40		6.3		1.5	2.0	0.5	1	1.9	3.5	N	6.3	NE			★	8		
9	1022.2	1023.2	4.9	10.6	-0.5	6.4	75	41		4.4		3.5	2.0	2.0	-	2.4	7.5	NNE	13.8	N			●	9		
10	1025.2	1026.2	5.8	9.1	1.8	5.0	55	35		6.3		0.0	0.0	0.0	-	3.4	6.9	N	11.6	N			●★	10		
11	1024.9	1025.9	4.9	10.5	-0.4	5.3	64	39		10.6		-	-	-	-	2.7	6.6	NE	10.4	NNE				11		
12	1024.0	1025.0	5.3	11.2	-1.1	5.9	68	44		8.2		2.0	1.5	1.0	-	3.4	7.4	NE	12.6	NNE			●	12		
13	1025.5	1026.5	5.8	8.9	2.8	6.3	70	46		2.8		12.0	6.0	2.0	-	5.0	8.5	NE	15.5	NE			●	13		
14	1026.2	1027.2	7.3	10.1	5.6	7.0	68	53		1.9		0.5	0.5	0.5	-	3.5	5.7	NNE	10.6	N			●	14		
15	1023.9	1024.9	6.4	10.5	2.5	7.0	74	50		2.2		-	-	-	-	1.6	4.1	NNE	6.4	NNE				15		
16	1022.2	1023.2	7.4	13.8	1.4	6.9	69	40		10.7		-	-	-	-	2.5	6.6	NE	9.4	NNE				16		
17	1021.2	1022.2	7.5	13.7	1.5	7.2	72	48		11.2		-	-	-	-	2.8	8.0	NE	11.6	NE				17		
18	1013.3	1014.3	9.0	14.6	2.5	9.7	83	41		0.0		10.5	2.0	0.5	-	2.0	7.2	S	12.1	S			●	18		
19	1014.0	1015.0	9.2	12.0	3.5	9.5	82	61		0.0		9.5	3.0	1.0	-	2.7	5.5	NE	9.3	NE			● =	19		
20	1017.8	1018.8	9.1	15.7	2.0	7.3	66	31		9.8		-	-	-	-	3.4	7.9	WNW	13.9	WNW			= ∞	20		
21	1023.6	1024.6	8.3	14.4	1.7	6.5	63	27		11.3		-	-	-	-	2.4	6.4	NE	10.2	NE				21		
22	1019.5	1020.5	10.1	16.4	2.8	8.0	65	42		0.0		0.0	0.0	0.0	-	2.1	6.1	SSE	10.3	SSE			●	22		
23	1017.6	1018.6	12.8	18.0	8.9	10.3	71	30		7.7		0.0	0.0	0.0	-	2.8	5.2	NE	7.8	NE			● =	23		
24	1018.7	1019.7	9.8	14.2	4.4	8.6	72	44		8.7		-	-	-	-	2.9	7.3	NE	11.6	NE			= ∞	24		
25	1012.6	1013.6	10.5	12.8	7.5	11.0	86	69		0.0		8.0	2.0	0.5	-	2.1	4.3	NE	8.3	NE			● =	25		
26	1013.1	1014.1	11.9	15.5	7.9	11.3	82	64		9.7		1.0	1.0	0.5	-	3.3	5.5	NNE	8.9	NE			● =	26		
27	1012.8	1013.8	11.4	18.5	4.1	8.2	64	30		11.1		-	-	-	-	1.6	3.9	NE	5.9	NE				27		
28	1013.1	1014.0	13.6	20.8	7.0	10.5	68	42		10.7		-	-	-	-	3.1	8.7	WNW	14.2	WNW			= ∞	28		
29	1016.6	1017.6	12.2	16.7	8.2	11.5	81	60		8.4		-	-	-	-	2.1	5.2	NNE	8.8	NNE			= ∞	29		
30	1014.7	1015.7	15.1	21.7	6.3	11.1	68	35		6.4		5.5	3.0	1.0	-	2.0	7.1	SSE	11.5	S			● =	30		
31	1004.6	1005.5	16.7	24.4	12.2	14.1	75	56		4.3		2.5	3.0	0.5	-	5.6	11.3	SSE	18.5	S			●	31		
上旬	1021.3	1022.3	6.8	10.4	3.2	7.4	75		41.0		77.5				1	3.1	1.6	1.2	6.9	15.3	14.5	月最大24時間降水量		最低海面気圧		
中旬	1021.3	1022.3	7.2	12.1	2.0	7.2	72		57.4		34.5				-	3.0	3.1		(北)	8.7		mm	期間	起日		
下旬	1015.2	1016.2	12.0	17.6	6.5	10.1	72		78.3		17.0				-	2.7	4.0		(西) 風向別頻度%(東)	3.2	39.5		2日21時	hPa		
月	1019.1	1020.1	8.8	13.5	4.0	8.3	73		176.7		129.0				1	2.9	2.4		(南) (0.9)	4.3		起日	3	~3日20時	999.4	起日
平年	1017.0	1018.0	8.2	12.9	3.5	7.5	69		7.4@	141.5	12.8@	128.2			6	3.0	2.3	3.0	6.2	12.0	10.3	日照時間		日照率	48%	

階級別	気温 °C							日降水量 mm					日最深積雪 cm					日最大風速 m/s					日平均雲量		日数	不照	大気現象			現象	平年	
	最高 <0	平均 <0	最低 <0	最高 ≥25	平均 ≥25	最低 ≥25	最高 ≥30	最高 ≥35	≥0.0	≥0.5	≥1.0	≥10	≥30	≥0	≥10	≥20	≥50	≥100	≥10	≥15	≥30	<1.5	≥8.5	日数			不照	雪	霧			雷
日数	0	0	3	0	0	0	0	20	16	15	4	1		0	0	0	0	1	0	0				6	3	0		霜	初	終	11/22@	4/10@
平年	0.0	0.0	3.7	0.1	0.0	0.0	0.0	21.6	15.6	13.4	4.6	0.6	2.7@	0.3	0.1	0.0	0.0	2.1	0.0	0.0	2.1@	15.3@	平年	4.7	6.1	0.2	1.7@	雪	初	終	12/6	3/27

気象月表

地点番号 47742 地点名 境 (鳥取県)

気象官署名 鳥取地方气象台 2026年3月

日付	平均気圧		気温			平均蒸気圧 hPa	相対湿度		平均雲量 10分比	日照時間 h	全日 日射量 MJ/m ²	降水量			最深積雪 cm	降雪 深さ 合計 cm	風速				天気概況		大気現象	日付				
	現地 hPa	海面 hPa	平均 ℃	最高 ℃	最低 ℃		平均 %	最小 %				mm	1時間 mm	10分 mm			平均 m/s	最大		最大瞬間		昼 06:00~18:00			夜 18:00~06:00			
												m/s	m/s	風向 16方位	m/s	風向 16方位												
1	1024.1	1024.6	9.1	11.5	7.5	7.4	64	53		7.7		-	-	-	-	-	3.8	5.8	E	10.5	ENE					1		
2	1020.4	1020.9	9.8	11.7	8.8	8.6	71	59		1.3		3.0	2.0	0.5	-	-	4.7	6.8	E	13.4	E			●		2		
3	1014.8	1015.3	9.3	10.5	8.3	10.2	87	72		0.0		39.5	9.0	2.0	-	-	4.4	7.8	NE	16.1	NE			●		3		
4	1022.0	1022.5	7.4	9.5	4.8	7.3	71	56		1.0		3.0	1.0	1.0	-	-	2.2	4.7	NW	10.2	NNE			●		4		
5	1024.3	1024.8	7.4	11.1	3.8	6.8	67	49		4.7		0.0	0.0	0.0	-	-	2.5	5.7	E	10.3	E			●		5		
6	1016.9	1017.4	7.6	11.1	4.6	9.2	87	69		0.0		16.5	3.0	1.5	-	-	1.2	4.3	W	8.1	W			●		6		
7	1021.3	1021.8	6.0	9.0	1.3	6.7	73	50		1.8		18.0	5.0	1.5	-	-	2.6	5.8	WNW	12.4	WSW			●	炎	7		
8	1025.9	1026.4	4.9	8.5	1.5	5.4	64	38		5.2		1.5	1.5	1.0	-	-	1.5	4.0	NE	8.2	N			●	炎二	8		
9	1022.7	1023.2	5.1	10.1	-0.8	6.2	72	39		3.7		1.5	0.5	0.5	-	-	1.7	6.0	N	12.6	NW			●		9		
10	1025.6	1026.1	6.0	9.1	2.7	5.0	55	36		5.6		0.0	0.0	0.0	-	-	2.0	4.7	ENE	11.1	NW			●	炎	10		
11	1025.5	1026.0	5.8	10.9	0.4	5.5	61	37		10.8		0.0	0.0	0.0	-	-	2.3	4.9	E	8.6	E			炎*		11		
12	1024.5	1025.0	6.5	10.7	0.8	6.0	63	43		6.3		0.0	0.0	0.0	-	-	2.8	5.3	NE	11.5	E			●		12		
13	1026.0	1026.5	6.4	9.3	4.1	5.8	61	38		5.0		5.0	2.5	1.0	-	-	4.2	7.8	NE	14.2	ENE			●	炎	13		
14	1026.7	1027.2	7.4	9.9	5.3	6.7	65	54		2.3		0.0	0.0	0.0	-	-	2.8	5.5	NE	12.8	E			●		14		
15	1024.3	1024.8	6.6	10.1	3.8	7.2	75	52		1.8		-	-	-	-	-	1.2	3.2	ENE	5.7	NE					15		
16	1022.8	1023.3	8.0	13.6	2.4	6.9	67	37		10.9		-	-	-	-	-	2.0	4.9	ESE	7.8	E					16		
17	1021.9	1022.4	8.8	13.9	3.1	7.6	69	44		11.0		-	-	-	-	-	2.5	5.7	E	9.4	E					17		
18	1013.8	1014.3	8.9	12.9	3.3	9.8	85	51		0.0		13.5	3.0	1.0	-	-	1.0	3.1	NNW	5.7	NNW			●		18		
19	1014.5	1015.0	9.8	12.7	5.4	9.2	76	56		1.9		9.5	3.0	1.0	-	-	2.7	5.0	NE	9.8	W			●	=	19		
20	1018.3	1018.8	9.3	16.0	2.8	7.4	67	38		10.0		-	-	-	-	-	2.7	6.8	WSW	12.4	WSW			=	∞	20		
21	1024.2	1024.7	9.1	14.8	3.5	6.6	60	26		11.2		-	-	-	-	-	2.3	4.9	E	8.6	ESE					21		
22	1020.0	1020.5	10.1	16.0	3.3	8.4	69	42		0.4		0.0	0.0	0.0	-	-	1.0	3.5	S	7.9	SSE			●		22		
23	1018.2	1018.7	12.2	17.1	8.7	10.6	75	37		7.9		-	-	-	-	-	2.2	4.7	NW	8.2	NNW			=		23		
24	1019.4	1019.9	10.8	14.4	7.2	8.6	67	44		8.5		-	-	-	-	-	2.6	4.4	ENE	8.9	ENE			=	∞	24		
25	1013.2	1013.7	11.0	13.2	9.3	11.0	84	72		0.0		4.0	1.0	0.5	-	-	1.5	3.9	NE	7.0	NNE			●	=	∞	25	
26	1013.7	1014.2	12.1	15.9	8.4	11.1	78	59		10.1		1.0	0.5	0.5	-	-	2.2	4.4	NE	8.1	NE			●		26		
27	1013.3	1013.8	11.3	18.4	5.8	9.3	73	37		9.9		-	-	-	-	-	1.2	4.0	NNW	7.0	N			=		27		
28	1013.6	1014.0	13.1	21.3	6.8	11.0	75	47		10.6		-	-	-	-	-	2.0	6.3	WSW	10.2	WNW			=	∞	28		
29	1017.1	1017.6	12.8	17.6	9.9	11.9	81	59		7.6		-	-	-	-	-	1.4	3.8	NE	6.1	NE			=	∞	29		
30	1015.3	1015.8	15.2	22.7	7.6	10.9	68	33		5.4		6.0	5.0	1.5	-	-	1.0	3.6	S	7.9	S			●	=	30		
31	1005.2	1005.7	15.6	21.9	12.1	14.1	80	63		4.2		6.5	5.0	1.0	-	-	3.8	10.1	WSW	18.9	WSW			●		31		
上旬	1021.8	1022.3	7.3	10.2	4.3	7.3	71			31.0		83.0					2.7	5.5	7.7	5.8	4.6	15.6	月最大24時間降水量					
中旬	1021.8	1022.3	7.8	12.0	3.1	7.2	69			60.0		28.0					2.4	4.4				17.2	mm	期間			最低海面気圧	
下旬	1015.7	1016.2	12.1	17.6	7.5	10.3	74			75.8		17.5					1.9	5.8	(西)風向別頻度%(東)			10.8	42.5	2日21時			hPa	起日
月	1019.7	1020.2	9.1	13.4	5.0	8.3	71			166.8		128.5					2.3	6.5	(南)(4.2)			1.6	起日	3	~3日17時	999.5	31	
平年	1017.6	1018.1	8.3	12.8	3.9	7.6	69			7.6@	137.9	139.7					6	2.4	2.8	2.6	2.3	1.1	1.7	日照時間			日照率	45%

階級	気温 ℃								日降水量 mm					日最深積雪 cm					日最大風速 m/s					日平均雲量		日数	不照	大気現象			現象		平年		
	最高 <0	平均 <0	最低 <0	最高 ≥25	平均 ≥25	最低 ≥25	最高 ≥30	最高 ≥35	≥0.0	≥0.5	≥1.0	≥10	≥30	≥0	≥10	≥20	≥50	≥100	≥10	≥15	≥30	<1.5	≥8.5	日数	不照			雪	霧	雷	霜	初		終	
日数	0	0	1	0	0	0	0	0	20	14	14	4	1	0	0	0	0	0	1	0	0	0	0	4	5	3	霜	初	終	12/6@	3/22@				
平年	0.0	0.0	2.7	0.0	0.0	0.0	0.0	0.0	21.6	15.2	13.2	4.9	0.8	1.3@	0.3	0.2	0.0	0.0	0.4	0.0	0.0	0.0	0.0	2.6@	18.0@	平年	4.8	5.6	0.9	0.3@	霜	初	終	12/11	3/23

地域気象観測気温月報

鳥取県 (69) 2026年3月

単位: °C 1/1頁

観測所名	境			塩津			青谷			湖山			岩井			米子			倉吉			鳥取			智頭			茶屋		
	日付	平均	最高	最低	平均	最高	最低	平均	最高	最低	平均	最高	最低	平均	最高	最低	平均	最高	最低	平均	最高	最低	平均	最高	最低	平均	最高	最低	平均	最高
1	9.1	11.5	7.5	8.5	10.8	7.2	8.7	10.9	7.0	8.5	11.1	5.5	7.5	11.7	4.9	9.0	11.7	7.2	8.6	11.1	7.2	8.5	13.5	5.0	7.1	12.3	3.5	4.6	11.4	1.2
2	9.8	11.7	8.8	8.9	10.9	7.2	8.7	11.2	6.1	8.2	11.6	4.1	8.7	12.2	5.6	8.5	11.5	4.3	8.9	11.6	6.6	8.5	14.1	4.1	7.0	12.2	2.6	4.6	10.1	0.2
3	9.3	10.5	8.3	8.8	10.4	7.3	9.1	10.9	7.0	9.0	11.0	7.1	8.9	11.1	6.8	9.2	10.7	8.2	8.8	10.8	7.1	8.8	11.3	7.1	7.8	10.8	6.2	5.8	8.1	3.8
4	7.4	9.5	4.8	7.1	8.5	3.7	6.9	8.3	2.5	7.1	9.4	6.0	6.3	7.8	3.3	7.3	9.8	4.2	6.8	8.4	3.5	7.2	9.5	4.8	4.5	6.3	2.5	2.6	4.7	1.1
5	7.4	11.1	3.8	6.6	10.5	1.3	5.7	10.7	0.9	6.7	10.1	2.7	5.3	9.4	0.4	6.5	11.1	3.0	5.9	9.9	1.6	6.9	11.4	1.9	4.5	10.0	0.2	2.7	8.3	-1.2
6	7.6	11.1	4.6	6.9	11.4	1.1	6.4	10.5	0.4	7.3	11.7	1.6	7.2	13.1	-0.1	7.4	11.5	2.6	7.3	11.6	0.7	8.3	13.2	1.7	6.0	11.3	0.1	4.6	9.0	-0.9
7	6.0	9.0	1.3	4.9	8.0	1.8	4.4	7.8	0.5	4.5	7.6	1.9	4.0	8.3	1.2	5.2	9.0	0.3	4.1	8.3	0.2	3.9	8.1	0.6	3.1	7.8	0.8	1.7	5.1	-0.4
8	4.9	8.5	1.5	3.9	8.3	0.8	4.0	9.0	0.2	4.3	8.9	0.9	3.7	6.8	0.8	3.9	8.8	0.7	3.3	7.7	0.2	3.7	8.4	0.2	1.9	6.7	-0.6	0.2	4.4	-2.6
9	5.1	10.1	-0.8	5.1	10.3	-0.4	5.0	10.6	-1.2	5.3	10.2	-0.2	4.9	11.0	-1.6	4.9	10.6	-0.5	5.0	10.4	-0.1	5.5	13.1	-1.0	3.7	12.4	-1.5	0.6	7.0	-5.0
10	6.0	9.1	2.7	5.4	8.2	1.8	5.5	8.8	1.9	5.1	7.9	2.6	4.6	7.6	1.8	5.8	9.1	1.8	5.3	8.3	1.6	5.2	8.5	2.8	1.9	7.0	-1.2	-0.1	4.0	-4.1
11	5.8	10.9	0.4	5.4	9.8	0.6	4.8	9.8	0.8	4.9	9.8	1.0	4.2	9.9	-0.9	4.9	10.5	-0.4	4.8	9.5	1.1	5.4	11.1	0.6	2.7	10.3	-2.7	0.0	8.1	-6.0
12	6.5	10.7	0.8	6.4	10.0	3.6	5.0	9.8	-0.8	5.1	11.0	-0.5	4.1	9.7	-1.6	5.3	11.2	-1.1	5.0	10.5	0.0	4.8	11.4	-1.0	3.0	10.0	-3.9	1.3	8.1	-5.0
13	6.4	9.3	4.1	5.9	8.1	2.5	6.4	7.8	3.3	6.2	8.7	3.8	5.3	8.0	3.5	5.8	8.9	2.8	5.4	8.6	3.1	6.2	9.7	3.3	3.8	7.3	1.6	0.7	3.0	-0.7
14	7.4	9.9	5.3	7.3	9.9	5.2	6.9	10.2	5.1	7.3	10.1	5.1	6.1	8.9	4.4	7.3	10.1	5.6	6.7	9.4	4.6	7.0	11.2	5.2	4.6	7.6	3.0	1.9	4.8	0.2
15	6.6	10.1	3.8	6.3	10.3	2.6	6.0	11.1	1.9	6.2	10.0	2.6	5.3	9.8	0.8	6.4	10.5	2.5	6.2	10.0	2.9	6.2	11.4	2.0	4.2	8.3	-0.4	2.2	7.0	-2.0
16	8.0	13.6	2.4	7.4	12.1	2.0	6.4	12.4	1.1	6.7	12.3	1.7	6.2	12.7	0.3	7.4	13.8	1.4	6.9	12.8	2.3	7.2	14.8	1.1	4.8	12.7	-1.1	3.5	11.1	-2.6
17	8.8	13.9	3.1	8.4	12.6	3.7	6.9	12.5	1.4	7.3	12.6	1.9	6.6	13.8	0.4	7.5	13.7	1.5	7.3	12.7	2.2	8.0	15.4	1.4	5.6	15.1	-1.9	3.7	13.3	-2.8
18	8.9	12.9	3.3	8.7	16.1	2.3	8.5	16.3	1.2	9.9	15.7	2.6	9.0	15.9	0.6	9.0	14.6	2.5	9.2	15.2	1.9	10.3	15.5	2.1	7.5	14.9	-1.3	5.3	10.1	-3.1
19	9.8	12.7	5.4	8.9	12.0	3.4	9.1	12.1	3.6	9.3	12.1	4.8	8.7	12.4	2.6	9.2	12.0	3.5	8.8	11.6	3.2	9.7	12.4	4.2	7.6	10.6	3.0	5.5	10.1	0.0
20	9.3	16.0	2.8	8.7	14.4	1.8	8.5	14.4	1.2	8.8	14.8	2.1	8.1	14.2	0.6	9.1	15.7	2.0	8.9	15.0	2.3	8.9	15.5	1.3	7.5	15.9	1.6	4.3	12.6	-1.7
21	9.1	14.8	3.5	7.7	12.4	3.7	6.8	12.6	1.1	7.5	12.6	1.7	6.4	14.4	-0.7	8.3	14.4	1.7	7.3	12.9	1.6	8.0	16.6	0.9	6.1	15.5	-1.6	4.1	14.4	-3.7
22	10.1	16.0	3.3	10.2	16.0	2.3	9.9	17.1	1.1	11.5	17.5	5.5	10.0	17.7	0.9	10.1	16.4	2.8	10.5	16.2	3.5	10.7	17.0	3.5	6.8	14.8	-1.8	5.3	11.6	-2.8
23	12.2	17.1	8.7	11.9	15.5	8.6	11.9	16.3	9.3	12.1	16.2	9.5	10.9	15.3	8.0	12.8	18.0	8.9	12.2	16.0	9.5	12.3	16.8	9.7	10.2	15.9	6.9	8.9	15.4	4.2
24	10.8	14.4	7.2	9.5	13.6	5.4	8.9	14.0	3.9	9.3	13.8	3.4	8.5	14.6	2.6	9.8	14.2	4.4	9.0	13.7	4.0	9.8	16.5	3.8	9.1	17.2	3.9	7.0	15.9	-0.4
25	11.0	13.2	9.3	9.8	12.5	6.6	10.2	15.1	6.3	11.7	17.2	7.2	10.4	17.7	5.1	10.5	12.8	7.5	10.6	14.4	6.4	11.6	17.7	7.1	9.1	15.3	5.1	7.1	9.7	3.0
26	12.1	15.9	8.4	11.0	14.3	5.9	10.7	14.1	6.0	11.1	14.2	7.9	10.0	14.3	4.7	11.9	15.5	7.9	10.6	14.1	6.7	11.2	15.7	7.5	9.8	13.6	4.9	8.1	14.1	1.0
27	11.3	18.4	5.8	9.9	16.2	3.7	9.9	16.7	3.5	10.5	15.5	5.1	9.8	18.1	2.7	11.4	18.5	4.1	10.9	17.0	5.0	11.4	19.8	3.8	9.8	19.3	3.6	7.4	18.3	-1.7
28	13.1	21.3	6.8	12.2	18.9	6.4	12.3	19.4	5.6	13.6	19.3	8.9	12.6	20.2	4.8	13.6	20.8	7.0	13.2	19.8	9.0	13.9	22.6	6.9	11.4	22.5	1.7	9.3	20.3	0.0
29	12.8	17.6	9.9	11.4	16.7	7.8	11.7	15.9	8.1	12.1	16.1	8.8	11.9	17.3	7.2	12.2	16.7	8.2	11.6	16.0	7.9	12.9	18.2	8.0	11.9	22.0	5.8	8.7	18.3	1.4
30	15.2	22.7	7.6	14.2	20.3	6.4	14.5	22.7	6.6	16.2	23.7	9.3	16.3	24.4	6.7	15.1	21.7	6.3	16.8	24.2	6.5	17.3	24.4	8.7	14.4	23.4	3.8	12.0	21.7	0.6
31	15.6	21.9	12.1	16.5	25.6	11.6	17.1	26.3	11.6	16.0	23.3	11.1	16.9	25.1	10.9	16.7	24.4	12.2	16.9	23.7	11.4	16.7	23.5	11.5	15.9	23.4	10.3	12.4	20.0	8.2
月極値		22.7	-0.8		25.6	-0.4		26.3	-1.2		23.7	-0.5		25.1	-1.6		24.4	-1.1		24.2	-0.1		24.4	-1.0		23.4	-3.9		21.7	-6.0
起日		30	9		31	9		31	9		30	12		31	12		31	12		30	9		30	12		31	12		30	11
上旬平均	7.3	10.2	4.3	6.6	9.7	3.2	6.4	9.9	2.5	6.6	10.0	3.2	6.1	9.9	2.3	6.8	10.4	3.2	6.4	9.8	2.9	6.7	11.1	2.7	4.8	9.7	1.3	2.7	7.2	-0.8
中旬平均	7.8	12.0	3.1	7.3	11.5	2.8	6.9	11.6	1.9	7.2	11.7	2.5	6.4	11.5	1.1	7.2	12.1	2.0	6.9	11.5	2.4	7.4	12.8	2.0	5.1	11.3	-0.2	2.8	8.8	-2.4
下旬平均	12.1	17.6	7.5	11.3	16.5	6.2	11.3	17.3	5.7	12.0	17.2	7.1	11.2	18.1	4.8	12.0	17.6	6.5	11.8	17.1	6.5	12.3	19.0	6.5	10.4	18.4	3.9	8.2	16.3	0.9
月平均	9.1	13.4	5.0	8.5	12.7	4.1	8.3	13.1	3.5	8.7	13.1	4.4	8.0	13.3	2.8	8.8	13.5	4.0	8.5	12.9	4.0	8.9	14.5	3.8	6.9	13.3	1.7	4.7	11.0	-0.7
0°C未満日数	0	0	1	0	0	1	0	0	2	0	0	2	0	0	5	0	0	3	0	0	1	0	0	2	0	0	11	1	0	18
25°C以上日数	0	0	0	0	1	0	0	1	0	0	0	0	0	1	0	0	0	0	0	0	0	0	0	0	0	0	0	0	0	0
30°C以上日数		0			0			0			0			0			0			0			0			0			0	
35°C以上日数		0			0			0			0			0			0			0			0			0			0	
積算気温	124			87			88			115			99			114			113			128			64			24		

地域気象観測風向・風速月報

鳥取県(69) 2026年3月

単位:(m/s) 1/2頁

観測所名	境						塩津						青谷						湖山						岩井					
	平均	最大	最大風向	最大瞬間	最大瞬間風向	最多	平均	最大	最大風向	最大瞬間	最大瞬間風向	最多	平均	最大	最大風向	最大瞬間	最大瞬間風向	最多	平均	最大	最大風向	最大瞬間	最大瞬間風向	最多	平均	最大	最大風向	最大瞬間	最大瞬間風向	最多
1	3.8	5.8	E	10.5	ENE	ENE	4.5	6.0	E	10.8	E	ENE	3.3	5.0	NE	9.4	NNE	NE	6.0	10.2	NE	12.3	NE	NE	2.3	5.9	NNE	10.3	NNE	E
2	4.7	6.8	E	13.4	E	ENE	4.4	7.0	E	12.1	ENE	ESE	2.6	5.8	NE	10.9	NE	SSE	4.5	11.7	ENE	14.4	ENE	NE	2.3	5.5	E	11.8	ESE	E
3	4.4	7.8	NE	16.1	NE	ENE	5.5	8.0	NNE	14.0	ENE	N	4.6	7.8	N	14.3	E	N	7.0	14.8	NE	17.5	ENE	N	2.3	5.5	NW	9.8	NW	WNW
4	2.2	4.7	NW	10.2	NNE	NNW	4.1	7.2	NW	12.7	NW	N	4.6	7.4	N	11.3	N	NNW	7.9	10.7	NNW	13.4	NNW	N	2.6	5.6	NW	10.0	NW	NW
5	2.5	5.7	E	10.3	E	E	2.8	4.9	NE	7.8	E	ENE	2.3	4.3	N	7.8	N	S	4.4	7.2	NNW	9.3	N	NNE	1.9	5.6	NW	9.1	NNW	E
6	1.2	4.3	W	8.1	W	W	3.3	9.4	WNW	13.4	WNW	SSE	2.3	7.3	NW	10.7	NNW	S	3.3	10.3	WNW	12.3	WNW	SSE	2.0	6.0	W	11.7	W	E
7	2.6	5.8	WNW	12.4	WSW	W	3.3	11.2	WNW	15.4	WNW	WSW	2.4	8.2	NW	12.7	NNW	SSW	3.6	11.9	WNW	17.0	WNW	SW	2.0	5.5	WSW	10.8	W	ESE
8	1.5	4.0	NE	8.2	N	NNW	2.5	5.3	NNW	10.0	N	N	2.8	6.3	NNW	10.8	N	N	4.0	10.1	N	12.3	N	N	2.0	3.8	NW	6.7	NW	NW
9	1.7	6.0	N	12.6	NW	WNW	3.9	10.5	N	16.4	N	SSE	3.1	10.6	N	16.2	N	S	4.5	14.1	N	17.5	N	SE	2.0	8.3	W	15.0	NW	E
10	2.0	4.7	ENE	11.1	NW	NE	3.6	8.5	N	12.8	N	N	3.9	10.1	N	16.0	N	N	6.1	14.5	N	18.0	N	N	2.4	5.8	NW	10.8	NW	NW
11	2.3	4.9	E	8.6	E	E	3.0	4.8	E	8.3	ENE	SE	2.3	4.1	NNE	6.8	NE	S	3.7	6.8	NE	8.7	NE	SE	1.8	4.6	NNE	10.1	NW	E
12	2.8	5.3	NE	11.5	E	ENE	3.8	6.3	NE	10.5	NE	ENE	3.1	6.8	NNE	11.4	NNE	NE	5.4	10.7	N	14.9	NNE	NE	1.9	4.9	ENE	10.2	ENE	NE
13	4.2	7.8	NE	14.2	ENE	NE	6.3	9.3	N	14.8	NNE	NNE	6.0	9.0	NNE	14.8	NNE	NNE	10.2	14.0	NNE	18.5	NNE	NNE	2.8	6.5	NW	17.2	NW	NE
14	2.8	5.5	NE	12.8	E	NE	3.8	7.2	N	12.3	NE	NNE	3.5	8.1	N	12.6	N	NNE	6.2	12.8	N	15.9	N	N	2.0	4.6	NW	12.5	NW	E
15	1.2	3.2	ENE	5.7	NE	NE	1.9	3.2	N	5.3	N	SSE	1.9	2.9	NNW	5.5	NNW	S	2.3	4.9	NNE	6.7	N	SE	1.6	4.0	NW	6.9	NNW	E
16	2.0	4.9	ESE	7.8	E	E	2.9	4.5	ENE	7.5	E	SSE	2.4	4.2	NE	7.0	NE	S	3.9	7.0	NE	8.7	NE	SE	1.6	4.4	NNW	8.0	NW	E
17	2.5	5.7	E	9.4	E	E	3.0	4.8	ENE	8.6	E	SE	2.7	5.1	NE	8.1	NE	S	4.7	10.0	NE	11.8	NE	NE	1.9	5.1	NW	9.0	NE	NNE
18	1.0	3.1	NNW	5.7	NNW	WSW	2.6	9.0	SW	15.0	WSW	SSE	1.8	4.6	SW	10.8	SW	S	3.6	8.7	SSE	14.4	SSE	SSE	1.3	4.0	NW	7.8	NW	E
19	2.7	5.0	NE	9.8	W	NE	3.8	7.6	NW	10.9	NW	ENE	3.1	7.9	NW	10.7	NW	NNE	5.7	9.7	NNW	11.8	NNW	NNE	2.2	5.9	WNW	9.5	WNW	ENE
20	2.7	6.8	WSW	12.4	WSW	WSW	5.1	10.1	WNW	14.3	W	W	3.3	9.2	NW	15.4	NW	S	6.8	12.9	WNW	16.5	WNW	SE	3.7	9.2	WNW	14.4	W	WNW
21	2.3	4.9	E	8.6	ESE	E	3.1	4.9	ENE	8.3	E	ENE	2.6	4.9	NE	8.3	NE	S	4.0	8.6	NE	10.3	NE	NE	1.8	4.6	W	6.3	W	E
22	1.0	3.5	S	7.9	SSE	SE	1.9	4.0	SSE	5.4	SSE	SSE	1.8	3.3	S	6.1	WSW	S	4.1	7.0	SSE	11.8	SSE	SSE	1.7	5.3	WSW	9.4	W	E
23	2.2	4.7	NW	8.2	NNW	NNW	2.8	6.1	WNW	8.6	WNW	NNE	2.1	5.3	N	8.0	NNW	NNW	4.1	7.5	N	9.3	SSE	N	2.0	6.0	W	9.0	W	ESE
24	2.6	4.4	ENE	8.9	ENE	ENE	3.1	5.6	E	9.6	E	SE	2.5	4.8	NE	7.4	NNE	S	3.7	9.1	NE	10.8	NE	NE	1.8	5.6	NW	8.9	NNW	E
25	1.5	3.9	NE	7.0	NNE	NE	2.0	4.6	ENE	8.4	NE	SSE	1.7	3.2	N	5.8	N	S	2.8	6.8	NE	8.2	SE	SSE	1.4	3.8	WNW	7.3	SSE	E
26	2.2	4.4	NE	8.1	NE	NE	3.0	5.4	NE	9.5	NE	NE	2.3	4.4	NE	8.2	ENE	NE	3.4	8.2	NE	9.8	NE	NNE	1.4	3.8	NNW	6.7	NW	NNW
27	1.2	4.0	NNW	7.0	N	NNW	2.3	3.5	NE	5.8	ENE	SSE	2.3	3.6	NE	5.3	NNE	S	3.5	5.2	SE	7.2	SE	SE	1.9	4.3	W	7.0	WNW	E
28	2.0	6.3	WSW	10.2	WNW	WNW	4.1	10.1	WNW	13.5	WNW	WNW	2.2	4.1	WSW	8.9	SW	S	4.3	8.3	WNW	10.3	WNW	SE	2.2	6.0	W	8.9	W	E
29	1.4	3.8	NE	6.1	NE	ENE	2.7	4.8	NE	7.4	NE	S	2.1	4.5	NE	6.9	NE	S	2.9	5.6	NE	8.7	NNE	SSE	1.8	4.7	NW	6.6	NNW	E
30	1.0	3.6	S	7.9	S	WSW	2.6	7.3	SE	12.1	SSE	SSE	2.0	4.0	ENE	6.5	S	S	4.0	9.4	SSE	14.4	SE	SSE	1.9	5.0	W	10.7	SE	E
31	3.8	10.1	WSW	18.9	WSW	W	6.7	14.5	W	22.6	WSW	W	5.1	13.2	SSE	22.2	SSE	S	9.8	18.6	W	26.2	S	SSE	4.7	12.7	WNW	21.4	WNW	WNW
月最大起日		10.1 31	WSW	18.9 31	WSW			14.5 31	W	22.6 31	WSW			13.2 31	SSE	22.2 31	SSE			18.6 31	W	26.2 31	S			12.7 31	WNW	21.4 31	WNW	
上旬平均	2.7					ENE	3.8					N	3.2					NE	5.1					N	2.2					E
中旬平均	2.4					NE	3.6					NNE	3.0					S	5.3					SE	2.1					E
下旬平均	1.9					NE	3.1					SSE	2.4					S	4.2					SSE	2.1					E
月平均	2.3					ENE	3.5					ENE	2.9					S	4.9					SE	2.1					E
10m/s以上日数		1						5						3						15						1				
15m/s以上日数		0						0						0						1						0				
20m/s以上日数		0						0						0						0						0				
30m/s以上日数		0						0						0						0						0				

地域気象観測風向・風速月報

鳥取県(69) 2026年3月

単位:(m/s) 2/2頁

測所名	米子						倉吉						鳥取						智頭						茶屋						
	平均	最大	最大風向	最大瞬間	最大瞬間風向	最多	平均	最大	最大風向	最大瞬間	最大瞬間風向	最多	平均	最大	最大風向	最大瞬間	最大瞬間風向	最多	平均	最大	最大風向	最大瞬間	最大瞬間風向	最多	平均	最大	最大風向	最大瞬間	最大瞬間風向	最多	
1	4.7	8.2	NE	14.3	NE	ENE	4.6	8.1	NE	11.9	NE	NE	2.6	7.4	NNW	11.5	N	N	2.3	4.9	WNW	8.9	WNW	WNW	1.5	5.0	N	7.1	N	NNW	
2	3.9	7.7	E	13.3	E	ENE	3.2	8.7	NE	11.5	NE	ENE	2.7	7.0	ENE	10.5	ENE	ESE	1.5	4.5	WNW	8.7	W	WNW	0.8)	3.4)	N)	5.7)	N)	ESE)	
3	4.8	7.2	NNE	14.3	ENE	ENE	5.0)	9.0)	N)	13.6)	ENE)	N)	3.2	8.5	NNW	13.1	NNW	NNW	1.8	5.6	WNW	10.2	WNW	WSW	2.4	5.3	NNW	10.5	N	NNW	
4	3.0	5.7	NW	10.8	NNW	N	5.3	8.3	NNW	12.1	NNW	N	4.8	8.1	NNW	11.5	NNW	N	2.0	4.0	W	9.7	W	WSW	2.0	4.1	NNW	8.3	N	NNW	
5	2.5	6.4	NE	10.5	NE	NE	3.2)	5.8)	NNE)	8.8)	NE)	SSE)	2.7	5.3	NNW	8.7	NNW	ESE	1.9	4.9	WNW	9.4	WNW	W	1.4	4.2	N	7.0	N	NNW	
6	2.0	5.1	W	9.5	W	SSW	2.8	8.8	WNW	13.4	NW	S	3.0	5.7	W	9.8	W	ESE	1.2	4.3	ESE	7.6	ESE	SE	1.4	3.8	SW	7.1	WSW	SSW	
7	2.3	5.4	NW	8.6	NW	SW	3.3	5.9	SW	9.9	SW	S	1.8	4.8	W	8.4	W	WSW	1.6	3.6	W	7.1	WNW	W	1.5	4.7	N	8.7	N	NNW	
8	1.9	3.5	N	6.3	NE	SE	3.0	5.4	NNE	8.3	N	S	2.3	4.8	NNW	8.3	NNW	N	1.2	3.4	WNW	6.9	NNW	W	1.0	3.0	N	5.0	NNE	NNE	
9	2.4	7.5	NNE	13.8	N	SW	4.4	11.1	N	15.3	N	S	2.7	9.9	NNW	16.4	N	ESE	1.1	3.7	W	8.5	WNW	ESE	0.9	3.6	SW	8.8	N	N	
10	3.4	6.9	N	11.6	N	N	5.3	10.0	N	13.6	N	N	4.1	9.0	N	15.0	N	N	1.6	5.2	W	11.5	W	W	1.5	4.8	NNW	9.8	N	NNW	
11	2.7	6.6	NE	10.4	NNE	SE	4.1	7.3	NNE	10.3	NNE	S	2.6	5.9	NNW	9.2	NNW	ESE	1.2	4.2	WNW	7.8	NW	W	1.0	3.8	N	6.4	N	NNE	
12	3.4	7.4	NE	12.6	NNE	NE	4.6	7.7	NE	12.8	ENE	NE	2.7	6.4	N	10.9	N	ESE	2.0	6.1	WNW	11.8	NW	WNW	1.9	6.4	NNW	9.9	N	N	
13	5.0	8.5	NE	15.5	NE	NNE	7.1	11.1	NNE	16.0	NNE	NNE	5.0	9.2	NNW	15.2	NNE	N	2.9	6.9	W	13.4	WSW	W	2.6	5.8	N	10.7	N	N	
14	3.5	5.7	NNE	10.6	N	NNE	4.5	10.4	NNE	14.7	NNE	NNE	3.5	8.3	N	14.0	NNE	NNE	1.8	4.2	NW	12.1	W	WNW	1.6	4.3	N	6.7	N	NNW	
15	1.6	4.1	NNE	6.4	NNE	SE	2.8	4.9	S	7.4	N	S	2.1	5.0	NNW	7.7	NNW	ESE	1.2	3.6	W	7.2	W	WNW	1.3	4.0	N	6.1	N	N	
16	2.5	6.6	NE	9.4	NNE	NNE	4.2	6.5	NE	9.0	NNE	S	2.5	5.8	NNW	8.9	NNE	ESE	1.6	5.1	WNW	10.1	NW	WNW	1.4	5.0	N	8.3	N	N	
17	2.8	8.0	NE	11.6	NE	NE	4.3	8.1	NNE	11.1	NNE	S	2.5	6.5	NNW	10.1	N	ESE	1.5	5.3	WNW	8.8	NW	WNW	1.2	5.2	N	7.4	N	N	
18	2.0	7.2	S	12.1	S	SSE	3.8	10.2	SSW	16.1	SSW	SSW	3.0	7.3	S	14.1	S	S	0.8	2.8	W	6.0	WNW	ESE	2.6	7.5	SSW	14.3	SSE	SSW	
19	2.7	5.5	NE	9.3	NE	NE	3.5	6.7	NNE	9.1	NNE	NE	3.3	6.3	NNE	10.3	NNE	WNW	1.4	3.8	W	8.6	W	W	1.6	4.6	NNW	8.7	NNW	NNW	
20	3.4	7.9	WNW	13.9	WNW	W	5.1	9.9	NW	13.6	NW	S	4.2	8.0	NNW	14.2	NNW	ESE	1.8	4.3	WNW	9.5	ENE	ESE	1.2	4.6	SW	10.2	SW	NNW	
21	2.4	6.4	NE	10.2	NE	NE	3.8	6.9	NE	8.9	NE	S	2.4	5.3	NW	7.2	NW	ESE	1.3	3.8	W	7.6	NW	WNW	1.2	4.3	N	7.9	NNE	N	
22	2.1	6.1	SSE	10.3	SSE	SSE	4.3	7.6	SSW	10.0	S	SSW	3.4	5.6	S	10.5	S	S	0.7	2.0	SE	4.0	W	ESE	1.2	3.7	S	6.8	E	NNE	
23	2.8	5.2	NE	7.8	NE	NNE	4.4	7.5	S	11.1	S	S	3.5	6.3	NNW	8.9	N	NNW	1.3	3.6	NW	9.5	WNW	SSE	2.0	5.1	N	8.7	N	NNW	
24	2.9	7.3	NE	11.6	NE	NE	3.6	7.6	NE	10.4	NE	S	2.2	5.4	N	8.2	NNE	ESE	2.0	4.9	NW	9.6	WNW	WNW	1.3	4.7	N	7.1	N	N	
25	2.1	4.3	NE	8.3	NE	NE	1.8	4.4	SW	6.5	SSW	SSE	2.5	5.7	ESE	9.3	SE	ESE	0.9	2.7	WNW	5.9	E	ESE	1.0	3.9	SE	9.0	ESE	SE	
26	3.3	5.5	NNE	8.9	NE	NNE	3.1	5.7	NNE	7.9	NE	NNE	2.5	5.4	NNW	7.9	NNW	NNW	1.7	4.0	WNW	9.5	W	W	1.9	4.5	N	9.1	NNW	N	
27	1.6	3.9	NE	5.9	NE	SSE	3.4	6.0	S	8.0	SSE	S	2.5	3.9	NNW	5.6	NNW	ESE	1.9	4.0	ESE	8.8	W	ESE	1.1	4.2	NNW	7.9	NE	N	
28	3.1	8.7	WNW	14.2	WNW	SSE	4.0	8.9	NW	13.1	WNW	S	3.2	7.1	NNW	9.8	NNW	ESE	1.3	4.4	NW	8.9	NW	SE	1.0	4.6	SW	10.1	NNW	WSW	
29	2.1	5.2	NNE	8.8	NNE	NNE	3.2	6.0	NNE	8.2	NNE	S	2.6	4.9	NNW	7.1	N	ESE	1.9	5.3	NW	10.4	NW	ESE	1.2	4.9	N	7.5	N	WSW	
30	2.0	7.1	SSE	11.5	S	NNE	3.7	7.2	SSE	13.0	SSE	S	3.9	9.8	SSE	15.5	SSE	ESE	1.2	3.3	ESE	8.4	S	SE	2.2	6.2	SSW	11.4	SW	SE	
31	5.6	11.3	SSE	18.5	S	W	7.6	13.6	S	25.1	SSE	S	7.3	14.8	S	26.5	S	S	2.5	6.0	NW	15.4	ESE	SE	3.8	6.8	SSE	14.6	SE	NNW	
月最大起日		11.3 31	SSE	18.5 31	S			13.6 31	S	25.1 31	SSE			14.8 31	S	26.5 31	S			6.9 13	W	15.4 31	ESE			7.5 18	SSW	14.6 31	SE		
上旬平均	3.1					ENE	4.0					N)	3.0					ESE	1.6					W	1.4					NNW)	
中旬平均	3.0					NNE	4.4					S	3.1					ESE	1.6					WNW	1.6					N	
下旬平均	2.7					NNE	3.9					S	3.3					ESE	1.5					ESE	1.6					N	
月平均	2.9					NNE	4.1					S)	3.1					ESE	1.6					WNW	1.6					NNW)	
10m/s以上日数		1						6						1						0						0					
15m/s以上日数		0						0						0						0						0					
20m/s以上日数		0						0						0						0						0					
30m/s以上日数		0						0						0						0						0					

地域気象観測降水量月報

鳥取県 (69) 2026年3月

単位:mm 1/1頁

観測所名 日付	境	塩津	青谷	湖山	岩井	米子	倉吉	鹿野	鳥取	大山	関金	佐治	若桜	江尾	智頭	茶屋
1	0.0	0.0	0.0	0.0	0.0	0.0	0.0	0.0	0.0	0.0	0.0	0.0	0.0	0.0	0.0	0.0
2	3.0	3.0	3.0	2.0	2.5	4.5	2.5	2.0	2.5	5.5	3.0	3.5	3.5	3.0	3.5	8.0
3	39.5	42.5	36.0	29.0	26.5	35.5	39.5	57.0	33.0	42.0	56.0	47.0	37.0	27.0	46.0	39.0
4	3.0	1.0	2.0	1.0	1.0	2.0	0.5	12.5	1.5	5.5	5.0	13.5	3.0	4.0	9.5	9.5
5	0.0	0.0	0.0	0.0	0.0	0.0	0.0	0.0	0.0	0.0	0.0	0.0	0.0	0.0	0.0	0.0
6	16.5	11.5	14.5	7.0	11.0	9.0	5.0	20.5	9.0	21.5	6.5	6.0	12.0	6.0	3.0	13.0
7	18.0	16.0	33.5	23.0	14.0	21.5	33.0	30.5	32.5	12.5	23.0	15.5	10.5	6.5	12.0	6.0
8	1.5	2.0	3.5	2.5	1.0	1.5	3.0	7.0	6.5	4.5	3.5	5.5	2.0	1.5	5.5	0.5
9	1.5	1.5	2.0	2.0	1.0	3.5	1.0	9.0	1.0	20.0	5.5	5.5	4.0	8.0	4.0	6.0
10	0.0	0.0	0.0	0.5	0.5	0.0	0.5	1.5	1.0	1.5	1.0	11.5	5.5	0.0	15.0	4.0
11	0.0	0.0	0.0	0.0	0.0	0.0	0.0	0.0	0.0	0.0	0.0	0.0	0.0	0.0	0.0	0.0
12	0.0	0.5	0.5	2.5	0.5	2.0	2.0	2.5	0.0	0.5	2.0	0.0	0.0	0.0	0.0	0.0
13	5.0	7.0	4.5	4.0	3.5	12.0	5.5	19.0	4.5	10.5	17.5	12.5	14.5	11.5	8.5	10.5
14	0.0	0.5	1.5	1.5	4.5	0.5	2.0	4.0	3.0	1.5	2.0	7.5	1.0	0.5	9.0	3.0
15	0.0	0.0	0.0	0.0	0.0	0.0	0.0	0.0	0.0	0.0	0.0	0.0	0.0	0.0	0.0	0.0
16	0.0	0.0	0.0	0.0	0.0	0.0	0.0	0.0	0.0	0.0	0.0	0.0	0.0	0.0	0.0	0.0
17	0.0	0.0	0.0	0.0	0.0	0.0	0.0	0.0	0.0	0.0	0.0	0.0	0.0	0.0	0.0	0.0
18	13.5	10.0	5.0	3.0	4.5	10.5	3.5	3.5	3.0	12.5	9.5	3.5	2.0	4.5	9.0	4.0
19	9.5	8.0	16.0	11.0	10.0	9.5	9.0	21.5	11.0	21.0	10.0	10.5	23.0	13.5	11.5	10.5
20	0.0	0.0	0.0	0.0	0.0	0.0	0.0	0.0	0.0	0.0	0.0	0.0	0.0	0.0	0.0	0.0
21	0.0	0.0	0.0	0.0	0.0	0.0	0.0	0.0	0.0	0.0	0.0	0.0	0.0	0.0	0.0	0.0
22	0.0	0.0	0.0	0.0	0.0	0.0	0.0	1.0	0.0	2.0	4.0	4.0	3.5	1.5	6.0	1.5
23	0.0	0.0	0.0	0.0	0.5	0.0	0.0	1.0	0.5	0.0	0.0	1.5	2.0	0.5	3.0	0.0
24	0.0	0.0	0.0	0.0	0.0	0.0	0.0	0.0	0.0	0.0	0.0	0.0	0.0	0.0	0.0	0.0
25	4.0	8.0	7.0	6.0	6.0	8.0	8.0	10.0	7.5	11.5	9.0	12.0	11.5	10.0	10.5	12.0
26	1.0	1.0	2.0	1.0	1.5	1.0	2.5	5.5	1.0	5.0	3.5	4.0	1.0	0.0	3.5	3.0
27	0.0	0.0	0.0	0.0	0.0	0.0	0.0	0.0	0.0	0.0	0.0	0.0	0.0	0.0	0.0	0.0
28	0.0	0.0	0.0	0.0	0.0	0.0	0.0	0.0	0.0	0.0	0.0	0.0	0.0	0.0	0.0	0.0
29	0.0	0.0	0.0	0.0	0.0	0.0	0.0	0.0	0.0	0.0	0.0	0.0	0.0	0.0	0.0	0.0
30	6.0	2.5	3.5	2.0	0.5	5.5	3.5	3.0	2.0	8.5	3.0	5.0	0.5	3.5	4.0	6.0
31	6.5	4.0	1.5	2.5	5.0	2.5	3.0	12.5	6.5	9.0	7.5	32.0	19.0	4.0	35.5	14.0
最大日降水量	39.5	42.5	36.0	29.0	26.5	35.5	39.5	57.0	33.0	42.0	56.0	47.0	37.0	27.0	46.0	39.0
起日	3	3	3	3	3	3	3	3	3	3	3	3	3	3	3	3
最大1時間降水量	9.0	11.5	8.0	6.5	4.0	7.5	10.0	7.0	6.0	8.5	7.5	7.5	7.0	7.0	9.5	7.5
起日 時分	3 02:56	3 03:44	3 04:39	7 16:42	3 06:17	7 21:14	3 05:04	13 05:24	3 06:00	6 19:34	3 05:35	31 06:04	19 01:58	3 04:55	31 05:54	3 03:46
最大10分間降水量	2.0	3.0	2.0	2.0	1.0	2.0	2.0	2.0	1.5	3.5	3.0	2.0	2.0	1.5	2.5	1.5
起日 時分	3 02:47	3 03:06	13 01:42	7 15:57	31 05:27	13 01:39	7 15:56	13 05:22	7 17:12	9 22:21	13 14:46	31 08:48	3 04:18	25 06:19	31 04:09	31 05:10
上旬合計	83.0	77.5	94.5	67.0	57.5	77.5	85.0	140.0	87.0	113.0	103.5	108.0	77.5	56.0	98.5	86.0
中旬合計	28.0	26.0	27.5	22.0	23.0	34.5	22.0	50.5	21.5	46.0	41.0	22.0	40.5	30.0	38.0	28.0
下旬合計	17.5	15.5	14.0	11.5	13.5	17.0	17.0	33.0	17.5	36.0	27.0	58.5	37.5	19.5	62.5	36.5
月合計	128.5	119.0	136.0	100.5	94.0	129.0	124.0	223.5	126.0	195.0	171.5	200.5	155.5	105.5	199.0	150.5
1mm以上日数	14	14	15	16	14	15	15	19	16	17	18	18	17	14	18	16
10mm以上日数	4	4	4	3	4	4	2	8	3	8	4	8	7	4	6	6
30mm以上日数	1	1	2	0	0	1	2	2	2	1	1	2	1	0	2	1
50mm以上日数	0	0	0	0	0	0	0	1	0	0	1	0	0	0	0	0
70mm以上日数	0	0	0	0	0	0	0	0	0	0	0	0	0	0	0	0
100mm以上日数	0	0	0	0	0	0	0	0	0	0	0	0	0	0	0	0

地域気象観測日照時間月報

鳥取県(69) 2026年3月

単位:h 1/1頁

観測所名 日付	境	塩津	青谷	岩井	米子	倉吉	鳥取	智頭	茶屋
1	7.7	6.6	5.8	8.7	9.7	6.3	8.7	9.7	9.0
2	1.3	0.3	2.3	2.8	2.1	1.9	2.8	2.3	2.2
3	0.0	0.0	0.0	0.0	0.0	0.0	0.0	0.0	0.0
4	1.0	0.0	0.3	0.2	0.5	0.2	0.7	0.0	0.0
5	4.7	8.8	8.9	8.3	8.8	8.3	7.4	8.6	10.4
6	0.0	0.0	0.0	0.3	0.0	0.0	0.9	0.0	0.0
7	1.8	0.6	0.4	0.0	2.9	0.8	0.4	0.6	0.7
8	5.2	5.2	6.5	0.4	6.3	3.9	1.1	2.1	2.7
9	3.7	5.1	8.1	8.2	4.4	6.6	7.9	5.8	3.6
10	5.6	7.5	4.8	3.6	6.3	7.7	2.3	1.5	3.0
11	10.8	10.7	10.6	10.9	10.6	10.6	11.0	10.5	9.9
12	6.3	5.3	6.8	4.0	8.2	6.9	5.2	8.7	9.3
13	5.0	2.0	2.6	2.4	2.8	2.4	4.8	3.8	1.0
14	2.3	3.2	2.5	1.4	1.9	2.1	2.5	0.8	0.0
15	1.8	5.5	4.9	3.5	2.2	5.5	2.5	0.0	0.2
16	10.9	10.7	10.4	10.7	10.7	10.6	10.8	10.3	10.5
17	11.0	11.0	10.7	10.8	11.2	11.1	10.9	10.4	10.3
18	0.0	0.2	0.5	0.2	0.0	0.1	0.5	0.2	0.0
19	1.9	1.1	1.6	1.8	0.0	1.0	1.5	0.0	0.3
20	10.0	11.2	10.8	11.0	9.8	9.0	11.1	9.9	7.7
21	11.2	11.5	11.5	11.5	11.3	11.5	11.2	10.9	11.4
22	0.4	0.9	1.4	3.0	0.0	0.9	2.0	1.8	0.0
23	7.9	8.5	6.7	4.7	7.7	7.5	5.9	5.3	8.4
24	8.5	8.9	9.2	9.7	8.7	8.6	8.4	9.3	9.0
25	0.0	0.0	0.1	0.1	0.0	0.0	0.0	0.0	0.0
26	10.1	10.0	6.3	4.1	9.7	6.1	4.8	2.0	7.7
27	9.9	11.5	11.7	11.4	11.1	11.5	11.0	11.4	11.3
28	10.6	11.4	10.0	9.0	10.7	11.3	8.9	8.5	11.6
29	7.6	8.4	6.9	6.6	8.4	7.1	6.3	7.4	7.6
30	5.4	7.2	7.4	8.0	6.4	7.2	7.4	8.1	6.9
31	4.2	4.7	4.7	3.8	4.3	4.8	4.9	1.8	2.6
旬合計 上旬	31.0	34.1	37.1	32.5	41.0	35.7	32.2	30.6	31.6
旬合計 中旬	60.0	60.9	61.4	56.7	57.4	59.3	60.8	54.6	49.2
旬合計 下旬	75.8	83.0	75.9	71.9	78.3	76.5	70.8	66.5	76.5
月合計	166.8	178.0	174.4	161.1	176.7	171.5	163.8	151.7	157.3
0.1時間未満日数	4	4	2	2	6	3	2	6	7

注) 鳥取、米子、境以外は、気象衛星観測のデータを用いた「推計気象分布(日照時間)」から得る推計値の合計。

地域気象観測相対湿度月報

鳥取県 (69) 2026年3月

蒸気圧単位:hPa 相対湿度単位:% 1/1頁

観測所名 日付	境			塩津			青谷			岩井			米子			倉吉			鳥取			智頭			茶屋		
	平均 蒸気圧	平均 湿度	最小 湿度	平均 蒸気圧	平均 湿度	最小 湿度	平均 蒸気圧	平均 湿度	最小 湿度	平均 蒸気圧	平均 湿度	最小 湿度	平均 蒸気圧	平均 湿度	最小 湿度	平均 蒸気圧	平均 湿度	最小 湿度	平均 蒸気圧	平均 湿度	最小 湿度	平均 蒸気圧	平均 湿度	最小 湿度	平均 蒸気圧	平均 湿度	最小 湿度
1	7.4	64	53	7.3	66	57	7.3	65	56	7.6	74	51	7.5	65	55	7.5	67	57	7.8	72	50	8.3	84	50	6.9	82	58
2	8.6	71	59	8.3	73	62	8.4	76	61	8.1	72	52	8.5	77	58	8.4	75	63	8.4	78	48	8.5	87	47	7.4)	89)	53)
3	10.2	87	72	10.4	91	80)	10.8	93	81	10.5	91	82	10.4	89	76	10.3)	91)	82)	10.9	96	83	10.6	100	100	8.8	95	91
4	7.3	71	56	7.2	71	62	7.2	73	58	7.0	74	58	7.6	75	62	7.1	72	63	7.3	71	58	8.4	100	96	6.8	93	86
5	6.8	67	49	6.3	65	49	6.3	71	49	6.4	73	49	6.9	73	48	6.7)	73)	54)	6.4	66	45	6.7	82	45	6.0	83	52
6	9.2	87	69	8.6	85	70	8.9	91	66	7.9	78	38	9.0	85	74	8.4	81	53	7.8	72	43	8.7	93	43	7.6	89	65
7	6.7	73	50	7.0	82	51	7.3	87	61	7.3	90	63	7.1	80	58	6.9	85	57	7.4	92	67	7.6	100	94	6.3	90	71
8	5.4	64	38	5.5	70	45	5.4	69	40	5.7	74	46	5.7	74	40	5.7	76	44	6.0	77	41	6.4	93	49	5.4	87	61
9	6.2	72	39	6.2	72	44	6.3	74	40	6.3	75	42	6.4	75	41	6.2	72	45	6.2	72	35	6.6	85	26	5.5	87	56
10	5.0	55	36	5.1	57	37	5.4	61	37	5.4	65	39	5.0	55	35	5.3	61	43	5.6	64	41	6.5	93	48	5.1	85	52
11	5.5	61	37	5.1	58	37	5.4	66	36	5.3	67	34	5.3	64	39	5.4	64	39	5.4	63	34	5.5	79	32	4.7	80	44
12	6.0	63	43	5.7	60	47	5.7	68	45	5.9	73	45	5.9	68	44	5.8	67	48	6.0	71	42	5.6	77	41	5.0	77	44
13	5.8	61	38	6.3	68	50	6.4	67	48	6.4	72	50	6.3	70	46	6.5	73	51	6.7	72	47	7.2	92	50	5.7	88	70
14	6.7	65	54	7.0	69	60	7.7	78	61	7.6	81	65	7.0	68	53	7.6	77	63	8.0	80	59	8.5	100	92	6.3	90	77
15	7.2	75	52	6.8	72	48	7.3	81	51	7.1	81	54	7.0	74	50	7.2	77	55	7.3	79	52	8.0	97	75	6.1	86	66
16	6.9	67	37	6.7	67	39	6.9	75	42	6.5	72	40	6.9	69	40	6.9	71	43	6.7	70	35	6.4	79	36	5.6	76	42
17	7.6	69	44)	7.1	65	51	7.1	74	50	6.8	73	44	7.2	72	48	7.2	72	51	7.2	70	43	6.6	78	29	6.0	79	43
18	9.8	85	51	9.6	84	52	9.9	87	45	9.8	84	43	9.7	83	41	9.3	80	41	9.8	78	38	9.7	92	40	8.2	89	53
19	9.2	76	56	9.2	80	67	9.7	84	63	9.6	84	61	9.5	82	61	9.5	84	67	10.1	84	61	10.5	100	99	8.3	91	77
20	7.4	67	38	7.5	68	41	7.7	72	44	7.4	71	36	7.3	66	31	7.5	67	35	7.5	68	39	7.5	76	38	6.0	77	25
21	6.6	60	26	6.0	59	30	6.2	66	26	5.8	65	25	6.5	63	27	6.5	66	34	5.7	58	20	5.8	71	18	5.0	68	25
22	8.4	69	42	8.6	68	41	8.3	69	38	8.1	68	34	8.0	65	42	7.7	61	40	7.7	60	40	8.2	84	45	7.0	79	50
23	10.6	75	37	10.7	77	67	10.7	77	46	10.2	79	48	10.3	71	30	10.6	74	50	10.5	74	34	10.9	90	31	8.6	78	30
24	8.6	67	44	8.4	71	53	8.6	78	52	8.2	76	43	8.6	72	44	8.6	76	52	8.7	74	46	8.8	80	33	6.9	74	19
25	11.0	84	72	10.7	87	77	11.0	88	69	9.9	80	34	11.0	86	69	11.0	85	57	10.1	76	38	10.8	94	41	9.2	91	70
26	11.1	79	59	11.0	84	70	11.3	89	72	11.0	90	66	11.3	82	64	11.2	87	72	11.7	89	66	12.0	99	85	8.8	83	52
27	9.3	73	37	8.8	73	51	9.1	77	37	8.1	71	27	8.2	64	30	8.3	65	26	7.4	61	22	8.3	76	23	6.9	73	30
28	11.0	75	47	11.0	77	42	11.1	79	33	10.6	74	30	10.5	68	42	10.9	72	38	10.8	69	31	10.4	81	28	8.0	73	30
29	11.9	81	59	11.3	84	70	11.9	87	70	11.6	84	62	11.5	81	60	11.2	82	67	11.8	81	59	11.1	84	26	8.7	79	31
30	10.9	68	33	11.3	71	46	11.7	74	34	10.8	63	27	11.1	68	35	11.3	62	32	11.5	63	30	11.7	76	31	9.6	71	35
31	14.1	80	63	14.0	75	50	14.3	74	50	14.2	74	54	14.1	75	56	14.3	75	48	15.0	79	64	17.0	94	50	12.8	88	71
月極値			26			30			26			25			27			26			20			18			19
起日			21			21			21			21			21			27			21			21			24
上旬平均	7.3	71		7.2	73		7.3	76		7.2	77		7.4	75		7.3	75		7.4	76		7.8	92		6.6	88	
中旬平均	7.2	69		7.1	69		7.4	75		7.2	76		7.2	72		7.3	73		7.5	74		7.6	87		6.2	83	
下旬平均	10.3	74		10.2	75		10.4	78		9.9	75		10.1	72		10.1	73		10.1	71		10.5	84		8.3	78	
月平均	8.3	71		8.2	73		8.4	76		8.2	76		8.3	73		8.3	74		8.4	74		8.7	88		7.1	83	

地域気象観測積雪月報

鳥取県 (69) 2026年3月

単位: cm 1/1頁

測所名 日付	境		米子		倉吉		鳥取		大山		智頭	
	最深 積雪	積雪差 合計	最深 積雪	積雪差 合計	最深 積雪	積雪差 合計	最深 積雪	積雪差 合計	最深 積雪	積雪差 合計	最深 積雪	積雪差 合計
1	0	0	0	0	0	0	0	0	89	3	0	0
2	0	0	0	0	0	0	0	0	86	2	0	0
3	0	0	0	0	0	0	0	0	80	0	0	0
4	0	0	0	0	0	0	0	0	79	7	0	0
5	0	0	0	0	0	0	0	0	79	0	0	0
6	0	0	0	0	0	0	0	0	76	1	0	0
7	0	0	1	1	0	0	0	0	99	30	0	0
8	0	0	1	0	0	0	4	4	105	7	0	0
9	0	0	0	0	0	0	0	0	102	11	0	0
10	0	0	0	0	0	0	0	0	102	1	0	0
11	0	0	0	0	0	0	0	0	99	0	0	0
12	0	0	0	0	0	0	0	0	93	4	0	0
13	0	0	0	0	0	0	0	0	112	25	0	0
14	0	0	0	0	0	0	0	0	114	2	0	0
15	0	0	0	0	0	0	0	0	111	0	0	0
16	0	0	0	0	0	0	0	0	105	0	0	0
17	0	0	0	0	0	0	0	0	98	0	0	0
18	0	0	0	0	0	0	0	0	92	0	0	0
19	0	0	0	0	0	0	0	0	79	0	0	0
20	0	0	0	0	0	0	0	0	75	0	0	0
21	0	0	0	0	0	0	0	0	72	1	0	0
22	0	0	0	0	0	0	0	0	67	0	0	0
23	0	0	0	0	0	0	0	0	63	0	0	0
24	0	0	0	0	0	0	0	0	56	1	0	0
25	0	0	0	0	0	0	0	0	49	1	0	0
26	0	0	0	0	0	0	0	0	41	0	0	0
27	0	0	0	0	0	0	0	0	32	1	0	0
28	0	0	0	0	0	0	0	0	26	0	0	0
29	0	0	0	0	0	0	0	0	20	0	0	0
30	0	0	0	0	0	0	0	0	15	0	0	0
31	0	0	0	0	0	0	0	0	0	0	0	0
月最大 起日	0	0	1	1	0	0	4	4	114	30	0	0
旬合計 上旬	31	31	8	7	31	31	8	8	14	7	31	31
旬合計 中旬				1		0		4		62		0
旬合計 下旬				0		0		0		31		0
月合計				0		0		4		97		0
3cm以上日数	0	0	0	0	0	0	1	1	30	7	0	0
5cm以上日数	0	0	0	0	0	0	0	0	30	5	0	0
10cm以上日数	0	0	0	0	0	0	0	0	30	3	0	0
20cm以上日数	0	0	0	0	0	0	0	0	29	2	0	0
50cm以上日数	0	0	0	0	0	0	0	0	24	0	0	0
100cm以上日数	0	0	0	0	0	0	0	0	7	0	0	0
200cm以上日数	0	0	0	0	0	0	0	0	0	0	0	0