



記者発表資料

今週末の大雪に関する道路利用者への呼びかけ

12月19日(土)から20日(日)にかけて、長野県北部と関東地方北部の山沿いでは再び大雪となる所がある見込みです。【別紙1】

このため、大雪による立ち往生等に警戒が必要です。不要不急の外出は避けていただくとともに、やむを得ず運転する場合には、冬用タイヤやチェーン等を早めに装着して下さい。

なお、関東地方整備局管内の直轄国道については、大雪時に集中的・効率的除雪作業を実施するため、必要に応じて通行止めを行う「除雪優先区間」をあらかじめ設定しています。降雪状況により、集中除雪による通行止めやチェーン規制を実施する場合があります。広域迂回の実施や通行ルートの見直しなどのご協力をお願いいたします。【別紙2】

関東甲信地方の異常降雪時の道路情報については

関東地方整備局ホームページ <http://www.ktr.mlit.go.jp>

関東地方整備局道路部ツイッター https://twitter.com/mlit_kanto_road

関東甲信地方の雪に関する最新の情報については、

気象庁 大雪・暴風雪に関する最新の気象情報

http://www.jma.go.jp/jma/bosaiinfo/snow_portal.html

などをご活用ください。

発表記者クラブ

竹芝記者クラブ 神奈川建設記者会 埼玉県政記者クラブ 都庁記者クラブ 神奈川県政記者クラブ 千葉県政記者会 茨城県政記者クラブ 群馬県政記者クラブ 栃木県政記者クラブ 山梨県政記者クラブ 刀水クラブ・テレビ記者会 長野県庁会見場 長野市政記者クラブ 長野市政記者会 横浜海事記者クラブ 物流専門紙 関東運輸局記者会(ハイク等専門紙)

問い合わせ先

国土交通省 関東地方整備局 道路部道路管理課 TEL：048-601-3151（代表）

道路構造保全官 富澤 成実（とみさわ なるみ）（内線4414）

気象庁 東京管区气象台 気象防災部 TEL：042-497-7193

気象防災情報調整官 永井 佳実（ながい よしみ）

国土交通省 関東運輸局 総務部（長野県以外） TEL：045-211-7269

安全防災・危機管理調整官 竹内 淳（たけうち あつし）

国土交通省 北陸信越運輸局 総務部（長野県） TEL：025-285-9000（代表）

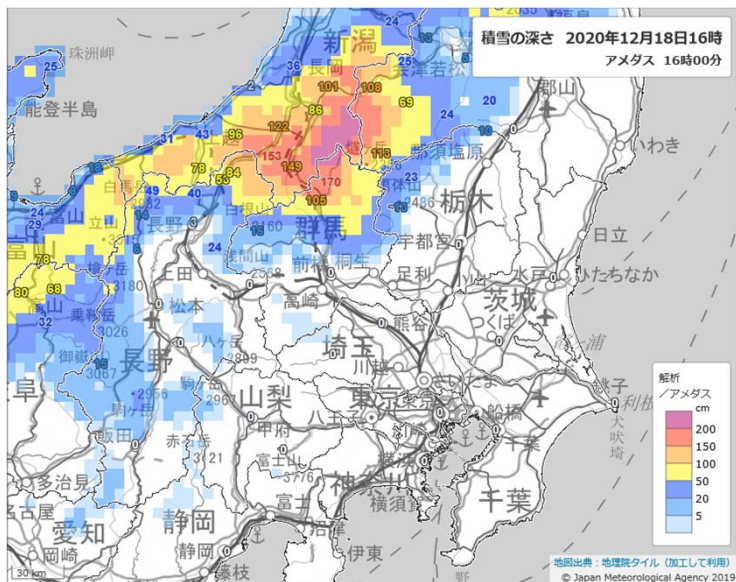
安全防災・危機管理調整官 吉澤 實敏（よしざわ みとし）

【道路利用者等への呼びかけ】

- 長野県北部と関東地方北部の山沿いでは、19日(土)から20日(日)にかけて再び大雪となる見込み。
- 大雪による立ち往生等に警戒が必要です。不要不急の外出は控えてください。
- やむを得ず自動車を運転する場合には、チェーンの携行及び早めの装着をお願いします。
- 降雪状況により、集中除雪による通行止めやチェーン規制を実施する場合があります。広域迂回の実施や、通行ルートの見直しなどのご協力をお願いします。
- お出かけ前には、最新の気象情報や交通情報等に留意し、外出が必要な場合には、十分な時間的余裕を持って行動いただくようお願いします。

1. 現在の雪の状況

これまでの降雪により群馬県北部や新潟県中越で積雪が多くなっています。

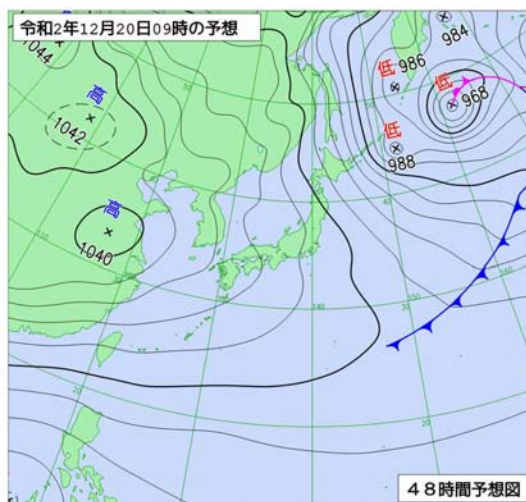


2. 今後の雪の見通し

【気象概況】

○現在、日本付近は冬型の気圧配置がやや緩んでいますが、19日から20日にかけて、関東甲信地方の上空約5000メートルには氷点下30度以下の寒気が流れ込み、再び冬型の気圧配置が強まる見込みです。

○大雪による交通障害に注意・警戒してください。また、これまでの降雪により、なだれの危険性が高まっていますので十分注意し、路面の凍結にも注意してください。



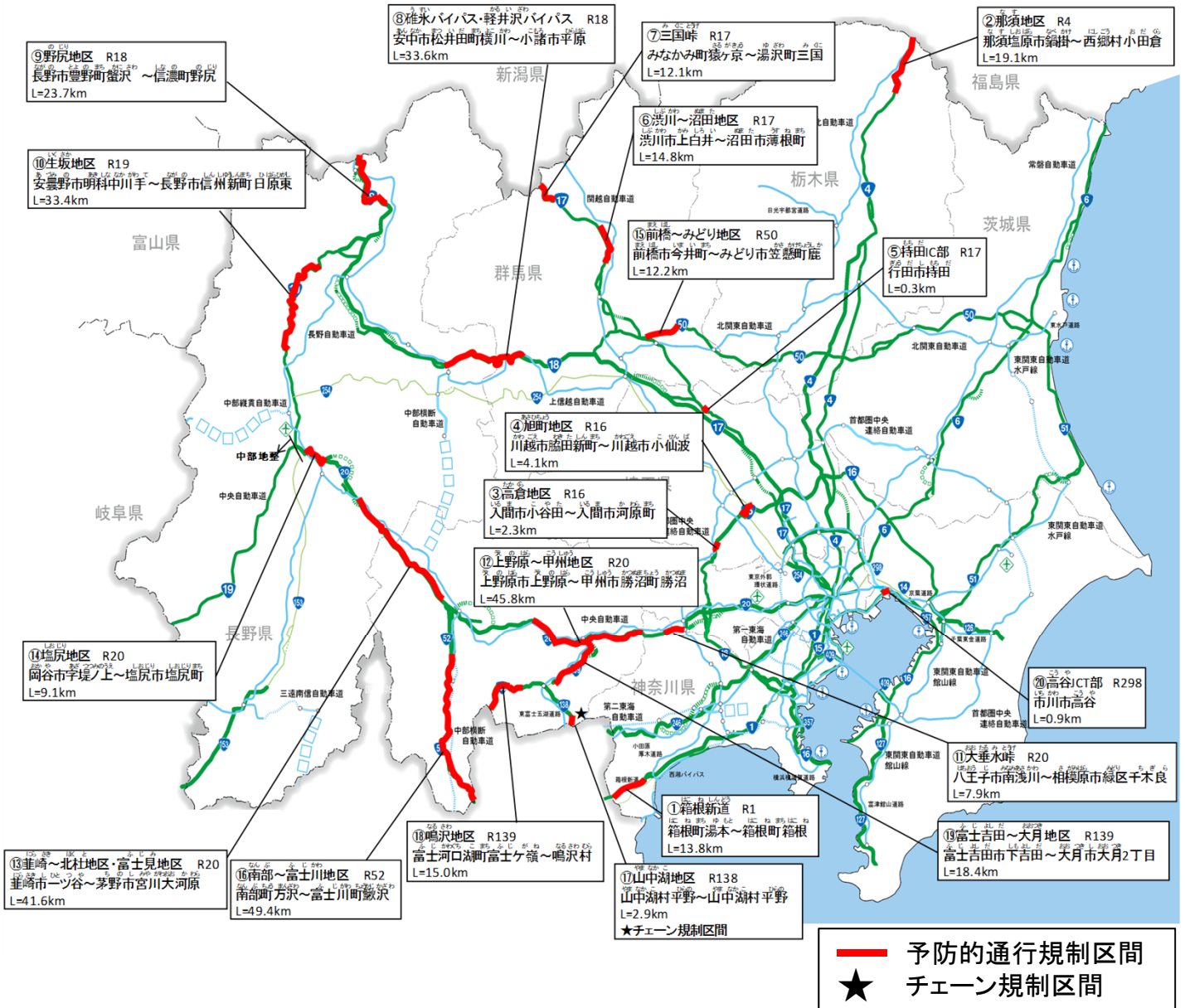
地域	18日18時～19日18時の 24時間降雪量	19日18時～20日18時の 24時間降雪量
新潟県(山沿い)	80	70~90
栃木県北部(山地)	30	20~40
群馬県北部(山地)	50	60~80
長野県北部	50	50~70
長野県中部	20	10~20
長野県南部	15	5~10

予想される24時間降雪量 単位:センチ

日		18日	19日	20日	21日
時		~6	6~24		
群馬県	大雪				
栃木県	大雪				
長野県	大雪				

大雪の警報級となる可能性のある期間
(■可能性がある、■可能性が高い)

■ 関東地整管内の「予防的通行規制区間」位置図



○「予防的通行規制区間」は、大雪時に急な上り坂などで立ち往生が起こりやすい区間です。
 ○立ち往生等により交通障害が拡大するおそれがある場合、早い段階で通行止めを行い、集中的・効率的な除雪作業を実施してまいります。

■関東地整管内の「予防的通行規制区間」一覧

予防的通行規制区間:360.4km					
番号	事務所名	都県政令市	路線	箇所名	延長 (km)
①	横浜	神奈川県	1	箱根新道	13.8
②	宇都宮	栃木県	4	那須地区	19.1
③	大宮	埼玉県	16	高倉地区	2.3
④	大宮	埼玉県	16	旭町地区	4.1
⑤	大宮	埼玉県	17	持田IC部	0.3
⑥	高崎	群馬県	17	渋川～沼田地区	14.8
⑦	高崎	群馬県	17	三国峠	12.1
⑧	高崎・長野	群馬県・長野県	18	碓氷BP・軽井沢BP	33.6
⑨	長野	長野県	18	野尻地区	23.7
⑩	長野	長野県	19	生坂地区	33.4
⑪	相武	東京都・相模原市	20	大垂水峠	7.9
⑫	甲府	山梨県	20	上野原～甲州地区	45.8
⑬	甲府・長野	山梨県・長野県	20	韮崎～北杜地区・富士見地区	41.6
⑭	長野	長野県	20	塩尻地区	9.1
⑮	高崎	群馬県	50	前橋～みどり地区	12.2
⑯	甲府	山梨県	52	南部～富士川地区	49.4
⑰	甲府	山梨県	138	山中湖地区	2.9
⑱	甲府	山梨県	139	鳴沢地区	15.0
⑲	甲府	山梨県	139	富士吉田～大月地区	18.4
⑳	首都	千葉県	298	高谷JCT部	0.9

降雪状況により、冬用タイヤ装着を含めてチェーン規制を実施する区間(甲信越及び一部中部地方)



○直轄国道 ■

都道府県	路線番号	箇所名	区間	延長(km)	道路管理者
山梨県 静岡県	国道138号	やまなかこ・すばしり 山中湖・須走	やまなかこむらひらの おやまちょうすばしりあざおとぐち 山中湖村平野～小山町須走字御登山口	8.2	国土交通省

○高速道路 ■

都道府県	路線番号	道路名	区間	延長(km)	道路管理者
新潟県 長野県	E18	じょうしんえつどう 上信越道	しなのまち あらい 信濃町IC～新井PA(上り線)	24.5	NEXCO東日本
山梨県	E20	ちゅうおうどう 中央道	すたま ながさか 須玉IC～長坂IC	8.7	NEXCO中日本