

雨雲などの動きがわかる！

- 雨雲の動き (高解像度降水ナウキャスト) -

強い雨雲の動き、雷、突風の危険が事前にわかる！



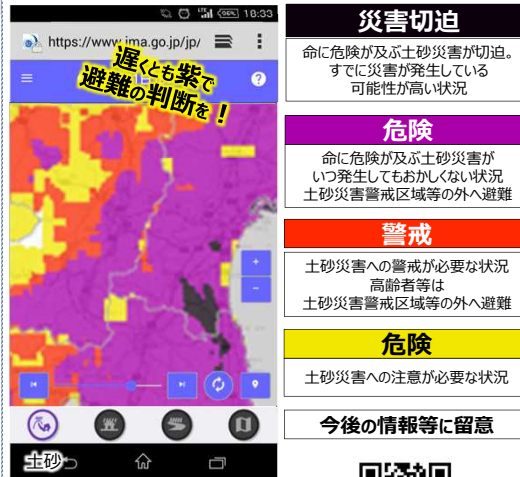
ホーム > 防災情報 > 雨雲の動き



土砂災害の危険度がわかる！

- 土砂キキクル -

危険度が高まっている場所の土砂災害警戒区域等では、避難の判断を！



ホーム > 防災情報 > キキクル (危険度分布) 土砂



浸水害の危険度がわかる！

- 浸水キキクル -

危険度が高まっている場所では、各自の判断で浸水が及ばない場所への移動を！



ホーム > 防災情報 > キキクル (危険度分布) 浸水



洪水の危険度がわかる！

- 洪水キキクル -

危険度が高まっている河川沿いでは、水位計等で現況も確認の上で避難の判断を！



太い線は「指定河川洪水予報」(詳細はリンク先を参照ください)

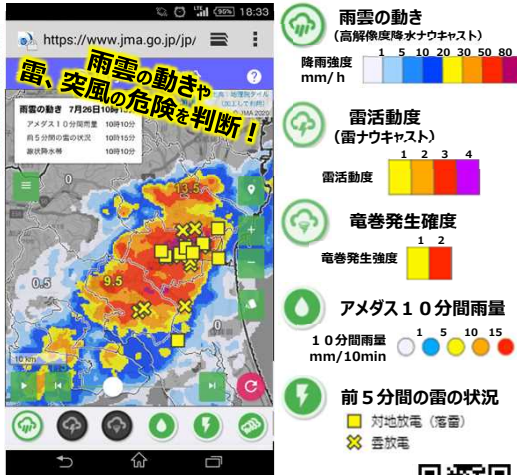
ホーム > 防災情報 > キキクル (危険度分布) 洪水



雨雲などの動きがわかる！

- 雨雲の動き (高解像度降水ナウキャスト) -

強い雨雲の動き、雷、突風の危険が事前にわかる！



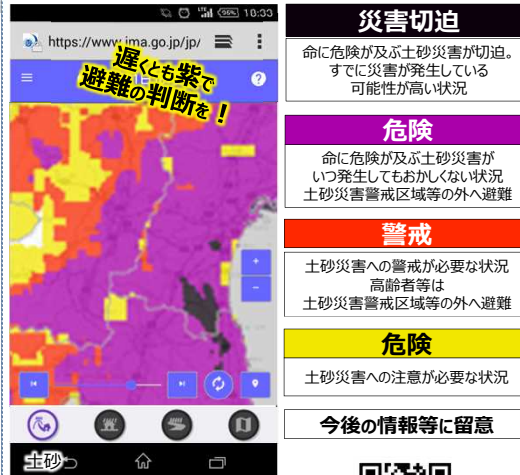
ホーム > 防災情報 > 雨雲の動き



土砂災害の危険度がわかる！

- 土砂キキクル -

危険度が高まっている場所の土砂災害警戒区域等では、避難の判断を！



ホーム > 防災情報 > キキクル (危険度分布) 土砂



浸水害の危険度がわかる！

- 浸水キキクル -

危険度が高まっている場所では、各自の判断で浸水が及ばない場所への移動を！



ホーム > 防災情報 > キキクル (危険度分布) 浸水



洪水の危険度がわかる！

- 洪水キキクル -

危険度が高まっている河川沿いでは、水位計等で現況も確認の上で避難の判断を！



太い線は「指定河川洪水予報」(詳細はリンク先を参照ください)

ホーム > 防災情報 > キキクル (危険度分布) 洪水



使いかた

- 危険度分布、雨雲の動き（高解像度降水ナウキャスト） -



STEP 1

スマホでコードを読み取って
各ページへアクセス！



STEP 2

地図を拡大・移動して
任意の場所を表示！
GPS機能もあり！



詳しくは気象庁ホームページにて！

気象庁 検索

2022年7月

このリーフレットは印刷用の紙にリサイクルできます。

警報級の**可能性**がわかる！

- 早期注意情報 -



5日先までの警報を発表するような
現象発生の可能性が地域単位でわかる

長野県		警報・注意報			長野県	市町村選択
長野県北部		27日				
		12-18	18-24	00-06		
大雨	警報級の可能性	[高]	[高]			
	1時間最大	40	40	15以下		
	3時間最大	60	60	25以下		
	24時間最大			50		
暴風 (雪)	警報級の可能性	-	-			
	最大風速	9以下	9以下	9以下		



ホーム > 防災情報
> 気象警報・注意報



スライドで全体参照

警報級の**時間帯**がわかる！

- 気象警報・注意報 -



概ね24時間先までの3時間毎の
危険度の推移が市町村単位でわかる

長野県の警報・注意報（今後の推移）		20××年00月27日0×時00分発表				
長野県北部		27日				
		12-15	15-18	18-21	21-24	00-03
大雨 (土砂災害)						
雷						

- 大雨特別警報
 - 特別警報(大雨以外)・高潮警報・土砂災害警戒情報
 - 警報(高潮以外)・高潮注意報(*1)
 - 注意報(高潮以外)・高潮注意報(*2)
 - 予想期間外
- *1 高潮警報に切り替える可能性が高い
*2 上記以外の高潮注意報



スライドで全体参照

スマホでわかる！ 気象災害から**命**を守ろう!!

- 気象庁ホームページを使ってみよう -



東京管区気象台

使いかた

- 危険度分布、雨雲の動き（高解像度降水ナウキャスト） -



STEP 1

スマホでコードを読み取って
各ページへアクセス！



STEP 2

地図を拡大・移動して
任意の場所を表示！
GPS機能もあり！



詳しくは気象庁ホームページにて！

気象庁 検索

2022年7月

このリーフレットは印刷用の紙にリサイクルできます。

警報級の**可能性**がわかる！

- 早期注意情報 -



5日先までの警報を発表するような
現象発生の可能性が地域単位でわかる

長野県		警報・注意報			長野県	市町村選択
長野県北部		27日				
		12-18	18-24	00-06		
大雨	警報級の可能性	[高]	[高]			
	1時間最大	40	40	15以下		
	3時間最大	60	60	25以下		
	24時間最大			50		
暴風 (雪)	警報級の可能性	-	-			
	最大風速	9以下	9以下	9以下		



ホーム > 防災情報
> 気象警報・注意報



スライドで全体参照

警報級の**時間帯**がわかる！

- 気象警報・注意報 -



概ね24時間先までの3時間毎の
危険度の推移が市町村単位でわかる

長野県の警報・注意報（今後の推移）		20××年00月27日0×時00分発表				
長野県北部		27日				
		12-15	15-18	18-21	21-24	00-03
大雨 (土砂災害)						
雷						


- 大雨特別警報
 - 特別警報(大雨以外)・高潮警報・土砂災害警戒情報
 - 警報(高潮以外)・高潮注意報(*1)
 - 注意報(高潮以外)・高潮注意報(*2)
 - 予想期間外
- *1 高潮警報に切り替える可能性が高い
*2 上記以外の高潮注意報



スライドで全体参照

スマホでわかる！ 気象災害から**命**を守ろう!!

- 気象庁ホームページを使ってみよう -



東京管区気象台