

徳島県の気象

2026年4月

(令和8年)

目次

気象概況	1
平年との比較表（徳島・池田・日和佐）	3
徳島の観測記録順位の更新（第3位まで）	4
地域気象観測所の観測記録順位1位の更新	5
アメダス気象分布図	6
アメダス気象経過図	7
気象月表（徳島地方气象台）	9
地域気象観測気温月報	10
地域気象観測降水量月報	12
地域気象観測日照時間月報	13
地域気象観測風向・風速月報	14
地域気象観測相対湿度月報	17
徳島地方气象台発表の特別警報・警報・注意報	19
土砂災害警戒情報発表状況	22
指定河川洪水予報発表状況	22
記録的短時間大雨情報発表状況	22
竜巻注意情報発表状況	22
生物季節	23
観測所一覧表	24
資料の解説	25

※掲載資料は後日修正する場合があります

徳島地方气象台

〒770-0864 徳島市大和町2丁目3-36

2026年4月の気象概況

この月は、気圧の谷や前線、湿った空気の影響を受け、曇りや雨の降る日が多かったが、高気圧に覆われて晴れる日もあった。4日は低気圧や前線の影響を受け、大雨となり、荒れた天気となったところがあった。

上旬・・気圧の谷や前線、湿った空気の影響を受け、曇りや雨の降る日が多かったが、高気圧に覆われて晴れる日もあった。4日は低気圧や前線の影響を受け、大雨となり、荒れた天気となったところがあった。

中旬・・気圧の谷や湿った空気の影響を受け、曇りや雨の降る日が多かったが、高気圧に覆われて晴れる日もあった。

下旬・・気圧の谷や湿った空気の影響を受け、曇りや雨の降る日が多かったが、高気圧に覆われて晴れる日もあった。

日付	気象概況	徳島の天気概況	
		昼 (06-18時)	夜 (18-翌日06時)
1日	低気圧や前線、湿った空気の影響を受ける	雨	雨後時々曇
2日	湿った空気の影響を受ける、次第に高気圧に覆われる	晴後曇一時雨	晴時々曇一時雨
3日	高気圧に覆われる、次第に気圧の谷や湿った空気の影響を受ける	晴時々曇	曇後時々雨
4日	低気圧や前線の影響を受ける	雨時々曇	曇一時晴
5日	気圧の谷や湿った空気の影響を受ける	曇後時々晴	晴一時曇
6日	高気圧に覆われる、次第に気圧の谷や湿った空気の影響を受ける	曇時々晴	曇後一時雨
7日	気圧の谷や湿った空気の影響を受ける、次第に高気圧に覆われる	雨後曇時々晴	晴
8日	高気圧に覆われる	晴	晴後一時曇
9日	気圧の谷や湿った空気の影響を受ける	曇一時晴後時々雨	雨時々曇、雷を伴う
10日	低気圧や前線の影響を受ける	雨後曇一時晴、雷を伴う	晴時々霧一時曇
11日	高気圧に覆われる	晴	曇
12日	気圧の谷や湿った空気の影響を受ける	曇時々晴	曇
13日	前線や湿った空気の影響を受ける	曇後一時晴	曇後一時晴
14日	気圧の谷や湿った空気の影響を受ける	晴後曇時々雨	曇時々雨
15日	低気圧や前線の影響を受ける	雨時々曇	曇時々雨一時晴
16日	高気圧に覆われる	晴	晴
17日	気圧の谷や湿った空気の影響を受ける	曇時々晴	曇後時々雨
18日	気圧の谷や湿った空気の影響を受ける	曇一時雨後晴	曇
19日	気圧の谷や湿った空気の影響を受ける	曇後一時雨	曇一時晴
20日	気圧の谷や湿った空気の影響を受ける	曇後晴時々雨	曇時々雨一時晴
21日	気圧の谷や湿った空気の影響を受ける、次第に高気圧に覆われる	曇後時々晴	曇時々晴
22日	気圧の谷や湿った空気の影響を受ける	曇	雨時々曇
23日	低気圧や前線の影響を受ける	大雨	曇時々雨
24日	気圧の谷や湿った空気の影響を受ける	雨時々曇	曇時々雨
25日	気圧の谷や湿った空気の影響を受ける、次第に高気圧に覆われる	曇後晴	晴後一時曇
26日	低気圧や湿った空気の影響を受ける	曇時々晴後雨	大雨
27日	低気圧や湿った空気の影響を受ける、次第に高気圧に覆われる	曇一時雨後晴	曇時々晴
28日	高気圧に覆われる、次第に気圧の谷や湿った空気の影響を受ける	曇時々晴	曇一時晴
29日	気圧の谷や湿った空気の影響を受ける	曇時々晴一時雨	雨時々曇
30日	低気圧や前線の影響を受ける	雨	雨

平年との比較表（徳島・池田・日和佐）

2026年4月

	要素	平均気温(°C)			日照時間(h)			降水量(mm)		
	地点名	本年	平年	階級 区分	本年	平年	階級 区分	本年	平年	階級 区分
上旬	徳島	15.6	13.3	かなり 高い	43.6	64.2	少ない	49.5	33.0	多い
	池田	13.7	11.3	かなり 高い	42.4	60.1	少ない	63.0	30.0	多い
	日和佐	15.8	13.5	かなり 高い	42.8	65.8	少ない	181.5	64.3	かなり 多い
中旬	徳島	18.2	15.1	かなり 高い	53.2	66.0	少ない	13.5	35.9	少ない
	池田	16.3	13.1	かなり 高い	41.1	62.0	少ない	11.5	30.0	少ない
	日和佐	18.3	15.1	かなり 高い	46.4	67.1	少ない	26.5	71.9	少ない
下旬	徳島	16.9	16.6	平年並	40.2	67.8	かなり 少ない	157.5	35.5	かなり 多い
	池田	14.3	14.7	平年並	31.7	66.0	かなり 少ない	108.5	26.1	かなり 多い
	日和佐	17.2	16.5	高い	41.9	68.4	かなり 少ない	130.5	91.0	多い
月	徳島	16.9	15.0	かなり 高い	137.0	197.9	かなり 少ない	220.5	104.3	かなり 多い
	池田	14.8	13.0	かなり 高い	115.2	188.1	かなり 少ない	183.0	86.1	かなり 多い
	日和佐	17.1	15.1	かなり 高い	131.1	201.4	かなり 少ない	338.5	227.2	多い

日照時間は徳島を除き推計値です。

【階級区分】階級区分は、平年との違いの程度を表すもので、30年間（1991年～2020年）の観測値が、「高い（多い）」「平年並」「低い（少ない）」の3つの階級に等しい割合で振り分けられる（各階級が10個ずつになる）ように決めています。また特に、値が観測値の上位または下位10%に相当する場合には、「かなり高い（多い）」「かなり低い（少ない）」と表現します。

徳島の観測記録順位の更新（第3位まで）

2026年4月 徳島地方気象台

4月は観測記録順位の更新はありませんでした。

地域気象観測所の観測記録順位 1 位の更新

徳島県内で統計期間が 10 年以上ある地点を対象にしています。

2026年4月 徳島地方气象台

日降水量の4月としての1位を記録した地点

市町村名	地点名	値 (mm)	起日	統計開始年
美馬市	穴吹 (アナブキ)	48.5	26 日	2001 年

月降水量の多い方から4月としての1位を記録した地点

市町村名	地点名	値 (mm)	起日	統計開始年
三好市	池田 (イケダ)	183.0		1976 年
美馬市	穴吹 (アナブキ)	177.5		2001 年
つるぎ町	半田 (ハタ)	194.0		1979 年

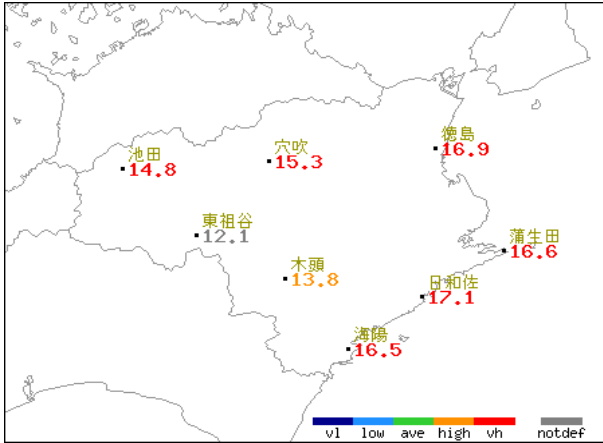
月平均気温の高い方から4月としての1位を記録した地点

市町村名	地点名	値 (°C)	起日	統計開始年
阿南市	蒲生田 (カモダ)	16.6		1978 年

アメダス気象分布図（2026年4月）

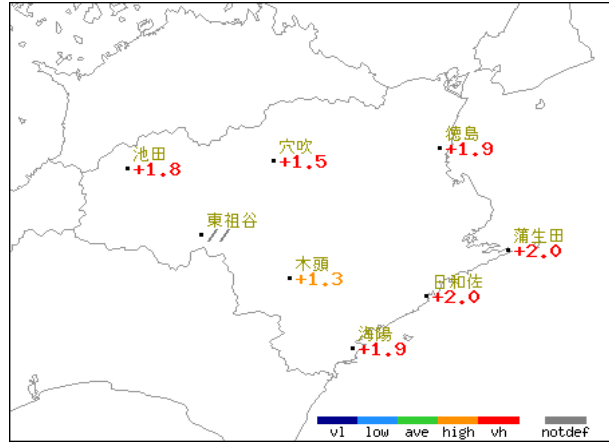
実況値

平均気温(°C)



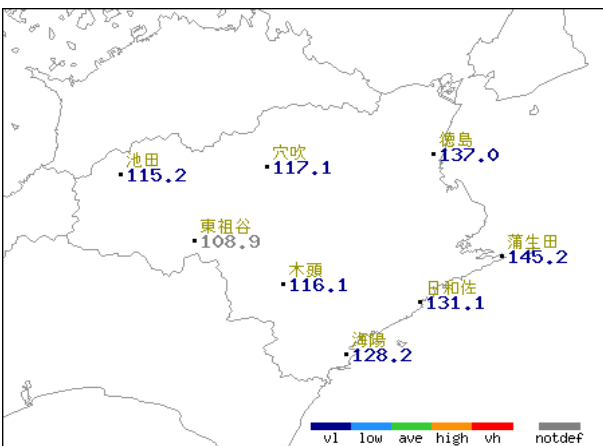
平年差(比)

平均気温平年差(°C)

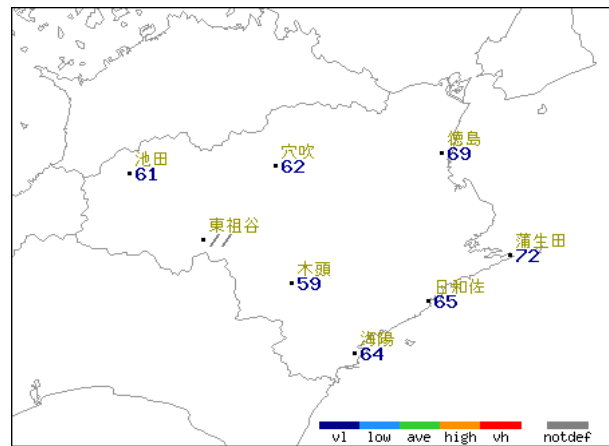


※東祖谷地域気象観測所の平均気温(°C)は、資料年数が基準に満たないため平年値階級区分値が求められず、階級区分(色分け)は表示されません。

日照時間(h)



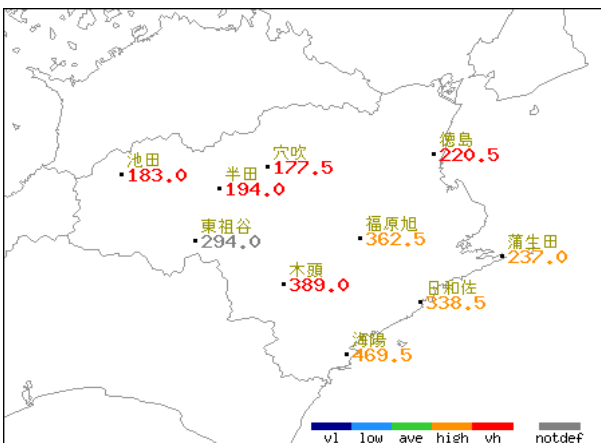
日照時間平年比(%)



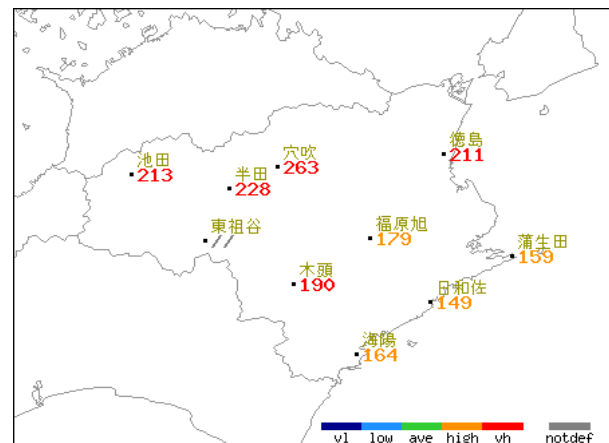
日照時間は徳島を除き推計値です。

※東祖谷地域気象観測所の日照時間(h)は、資料年数が基準に満たないため平年値階級区分値が求められず、階級区分(色分け)は表示されません。

降水量(mm)



降水量平年比(%)



※東祖谷地域気象観測所の降水量(mm)は、資料年数が基準に満たないため平年値階級区分値が求められず、階級区分(色分け)は表示されません。

■ 図中の記号

) : 準正常値] : 資料不足値
 X : 欠測 // : 平年値なし

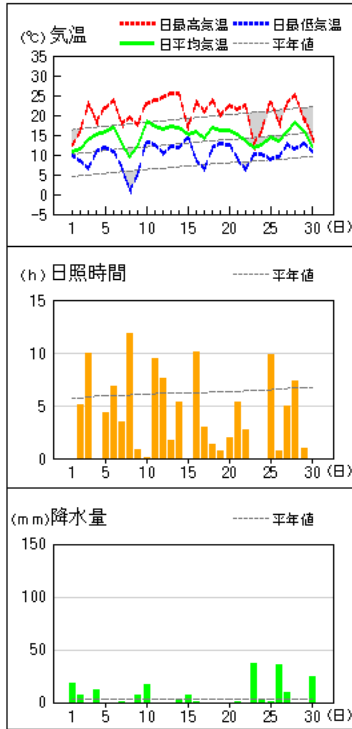
■ 階級区分 (平年と比べ)

かなり低い (少ない)	低い (少ない)	平年並	高い (多い)	かなり高い (多い)	階級区分 なし
vl	low	ave	high	vh	notdef

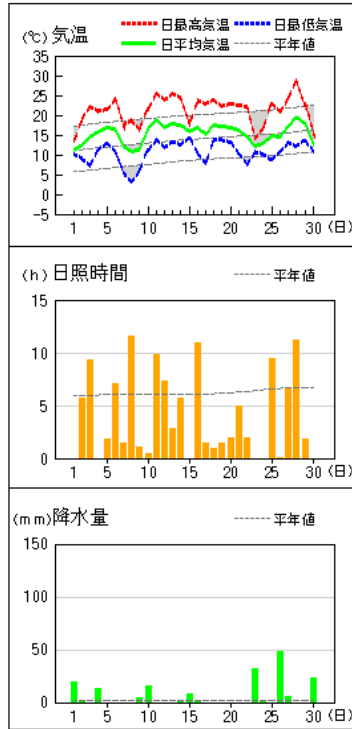
アメダス 気象経過図 (2026年4月1日 - 2026年4月30日)

日照時間は徳島を除き推計値です。

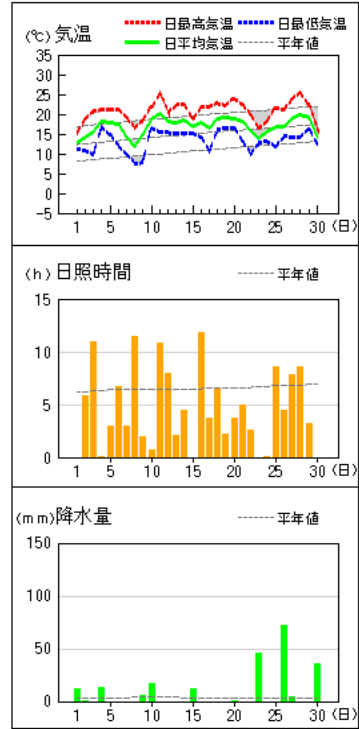
池田



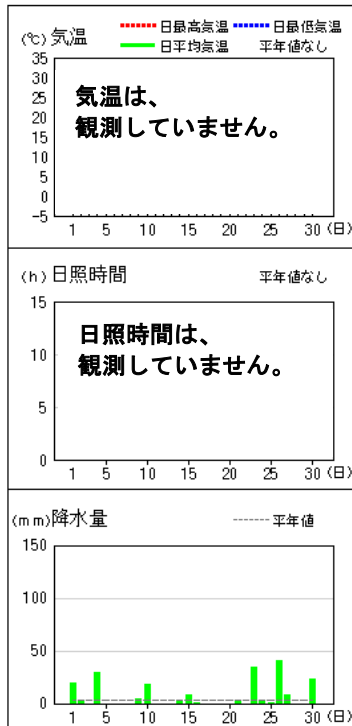
穴吹



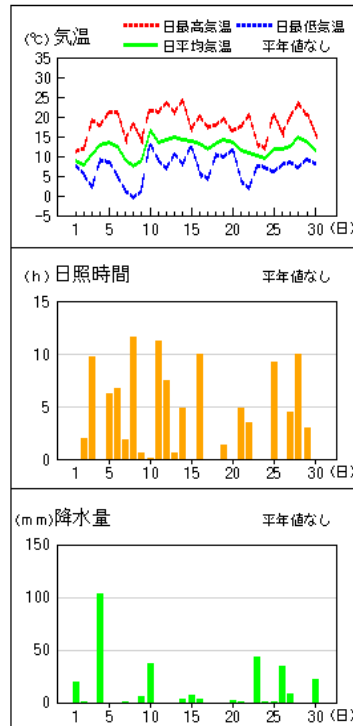
徳島



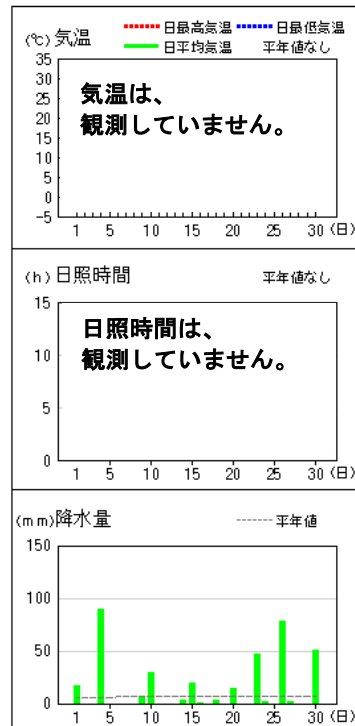
半田



東祖谷



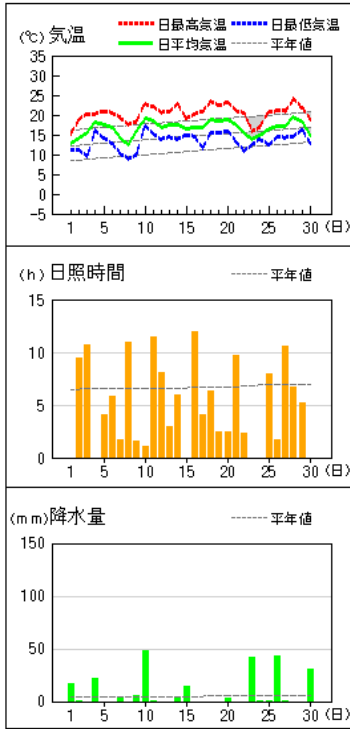
福原旭



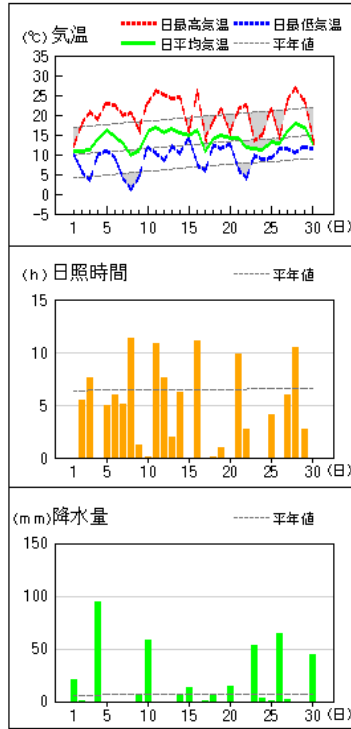
アメダス 気象経過図 (2026年4月1日 - 2026年4月30日)

日照時間は徳島を除き推計値です。

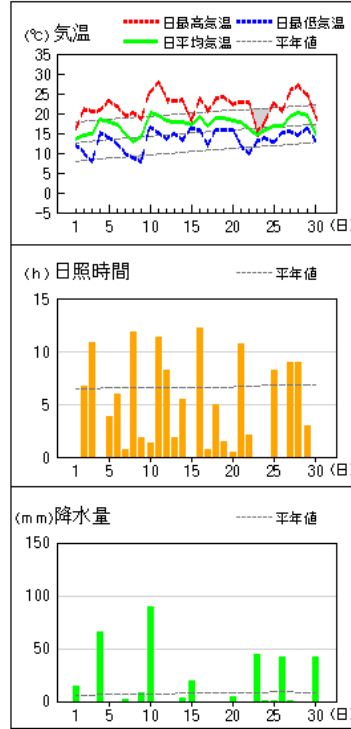
蒲生田



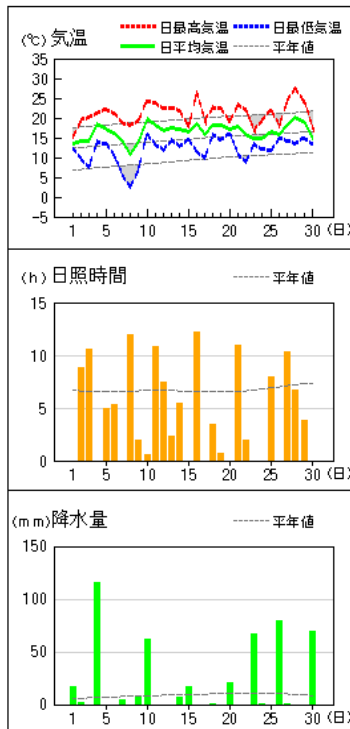
木頭



日和佐



海陽



気 象 月 表

地点番号 47895		地点名 徳島 (徳島県)		気象官署名 徳島地方気象台														2026年4月										
日付	平均気圧		気 温			平均蒸気圧	相対湿度		平均雲量	日照時間	全天日射量	降 水 量			最深積雪	降雪深さ合計	風 速			天 気 概 況		大気現象	日付					
	現地 hPa	海面 hPa	平均 °C	最高 °C	最低 °C	hPa	平均 %	最小 %	10分 比	h	MJ/m ²	mm	1時間 mm	10分 mm	cm	cm	平均 m/s	最大 m/s	最大瞬間 m/s	風向 16方位	風向 16方位			風向 16方位	06:00~18:00	18:00~06:00		
1	1009.8	1010.6	12.8	15.2	11.1	12.7	86	66		0.0		12.5	2.5	0.5	—	—	2.9	5.0	NW	8.3	NNW	雨	雨後時々曇	●	1			
2	1011.0	1011.8	14.3	18.8	10.9	10.5	66	41		5.8		0.5	0.5	0.5	—	—	3.9	6.8	NNW	11.8	WNW	晴後曇一時雨	晴時々曇一時雨	●	2			
3	1017.1	1017.9	15.6	20.7	9.9	11.1	64	39		10.9		—	—	—	—	—	3.1	7.8	S	11.8	S	晴時々曇	曇後時々雨		3			
4	1005.6	1006.4	18.1	21.1	16.8	16.9	81	60		0.1		13.5	5.5	1.5	—	—	6.5	12.9	SSE	21.7	SSE	雨時々曇	曇一時晴	● =	4			
5	1008.1	1008.8	17.8	21.2	14.7	15.0	74	53		3.0		—	—	—	—	—	2.2	5.1	WNW	8.5	WNW	曇後時々晴	晴一時曇		5			
6	1011.5	1012.2	17.5	21.3	12.0	13.9	71	49		6.7		—	—	—	—	—	2.9	8.8	SSE	12.8	SSE	曇時々晴	曇後一時雨		6			
7	1009.2	1010.0	14.1	19.1	9.8	10.7	64	40		3.0		0.0	0.0	0.0	—	—	3.9	8.7	NNW	14.5	N	雨後曇時々晴	晴	●	7			
8	1019.6	1020.4	11.9	16.6	7.6	7.1	51	31		11.5		—	—	—	—	—	2.7	5.0	NW	9.3	NNW	晴	晴後一時曇		8			
9	1016.0	1016.8	14.7	18.3	7.7	12.0	70	52		1.9		5.5	5.0	1.5	—	—	4.2	9.8	SSE	15.4	S	曇一時晴後時々雨	曇時々曇、雷を伴う	● ㄥ	9			
10	1002.6	1003.3	18.7	21.8	16.6	20.1	93	75		0.7		17.5	6.5	1.5	—	—	3.1	9.3	SSE	13.6	SSE	雨後曇一時晴、雷を伴う	晴時々霧一時曇	● ≡ ㄥ	10			
11	1007.9	1008.6	20.1	25.4	15.4	11.9	54	25		10.8		—	—	—	—	—	3.4	6.5	WNW	11.3	NW	晴	曇	≡	11			
12	1014.4	1015.2	18.1	20.5	15.4	10.9	53	36		8.0		—	—	—	—	—	2.3	4.5	ENE	7.0	ENE	曇時々晴	曇		12			
13	1014.8	1015.6	17.7	22.3	15.1	13.7	69	31		2.1		—	—	—	—	—	1.6	4.7	NE	6.5	NE	曇後一時晴	曇後一時晴		13			
14	1013.0	1013.8	18.4	22.6	15.0	15.5	73	61		4.4		0.0	0.0	0.0	—	—	3.3	7.0	SSE	10.8	SE	晴後曇時々雨	曇時々雨	●	14			
15	1009.1	1009.8	16.8	19.0	15.3	17.4	91	76		0.0		12.5	7.5	2.0	—	—	2.6	4.8	S	7.7	S	雨時々曇	曇時々雨一時晴	● =	15			
16	1015.1	1015.9	17.8	22.0	14.2	11.3	57	32		11.8		—	—	—	—	—	4.0	6.6	NNW	11.4	NW	晴	晴		16			
17	1018.4	1019.2	16.6	21.8	10.6	12.3	65	52		3.7		—	—	—	—	—	3.3	7.6	S	11.9	SSW	曇時々晴	曇後時々雨		17			
18	1015.4	1016.2	18.7	22.8	16.1	15.5	72	57		6.5		0.0	0.0	0.0	—	—	2.2	4.2	SE	7.6	E	曇一時雨後晴	曇	● =	18			
19	1013.8	1014.6	19.1	22.2	16.6	15.4	70	54		2.2		0.0	0.0	0.0	—	—	2.1	3.3	S	6.0	NW	曇後一時雨	曇一時晴	●	19			
20	1012.1	1012.9	18.9	24.0	16.5	17.5	81	55		3.7		1.0	0.5	0.5	—	—	3.4	8.1	S	13.2	S	曇後晴時々雨	曇時々雨一時晴	●	20			
21	1014.1	1014.9	18.1	22.4	13.1	9.7	49	14		4.9		0.0	0.0	0.0	—	—	3.3	10.0	NNW	16.5	NNW	曇後時々晴	曇時々晴	●	21			
22	1014.5	1015.3	15.8	19.9	10.0	7.8	44	16		2.6		0.0	0.0	0.0	—	—	1.4	3.5	NE	5.4	NE	曇	雨時々曇	●	22			
23	1007.1	1007.9	13.9	16.4	12.7	14.4	91	56		0.0		46.0	7.0	2.0	—	—	2.6	5.4	NNW	9.7	NNW	大雨	曇時々雨	●	23			
24	1012.7	1013.5	15.5	18.2	13.3	12.4	71	46		0.1		0.0	0.0	0.0	—	—	3.0	5.2	NNW	9.4	NW	雨時々曇	曇時々雨	●	24			
25	1018.4	1019.2	16.8	21.5	11.9	12.8	67	52		8.6		0.0	0.0	0.0	—	—	2.8	4.9	S	7.4	S	曇後晴	晴後一時曇	●	25			
26	1014.4	1015.2	17.0	21.2	14.4	15.6	81	57		4.4		72.0	17.0	5.0	—	—	2.1	4.8	NNW	8.3	NW	曇時々晴後雨	大雨	●	26			
27	1009.6	1010.4	18.7	23.8	14.2	15.9	76	51		7.8		4.0	11.5	1.0	—	—	3.2	7.3	NW	11.4	NNW	曇一時雨後晴	曇時々晴	●	27			
28	1011.5	1012.2	19.7	25.5	14.3	17.5	77	56		8.6		—	—	—	—	—	1.6	4.5	NNE	6.5	N	曇時々晴	曇一時晴		28			
29	1014.8	1015.5	19.1	22.5	16.1	13.4	61	43		3.2		0.0	0.0	0.0	—	—	3.5	6.7	NNW	10.6	N	曇時々晴一時雨	雨時々曇	●	29			
30	1015.3	1016.1	14.2	16.3	12.3	15.4	95	68		0.0		35.5	5.5	1.5	—	—	1.9	4.2	SE	7.3	SE	雨	雨	●	30			
上旬	1011.1	1011.8	15.6	19.4	11.7	13.0	72			43.6		49.5					3.5	14.6	11.8	5.4	2.2	3.9	月最大24時間降水量		最低海面気圧	起日		
中旬	1013.4	1014.2	18.2	22.3	15.0	14.1	69			53.2		13.5					2.8	16.4			6.0		mm	期間			hPa	起日
下旬	1013.2	1014.0	16.9	20.8	13.2	13.5	71			40.2		157.5					2.5	2.2	(西) 風向別頻度%		2.8	76.0	26日16時	hPa				
月	1012.6	1013.3	16.9	20.8	13.3	13.5	71			137.0		220.5					3.0	1.5	(東)		3.8	起日	26		26日16時	998.6	4	
半年	1014.1	1014.9	15.0	19.6	10.6	10.8	62			6.3@	197.9		104.3				3.3	1.8	4.2	6.9	10.1	6.3	可照時間	h	日照率	35%		

階級別	気 温 °C								日降水量 mm					日最深積雪 cm					日最大風速 m/s		日平均雲量		日数	不照	大気現象			現象	平年						
	最高 <0	平均 <0	最低 <0	最高 ≥25	平均 ≥25	最低 ≥25	最高 ≥30	最高 ≥35	≥0.0	≥0.5	≥1.0	≥10	≥30	≥0	≥10	≥20	≥50	≥100	≥10	≥15	≥30	<1.5			≥8.5	雪	霧			雷	霜	初 終			
日数	0	0	0	2	0	0	0	0	20	11	10	7	3	0	0	0	0	0	2	0	0	0	0	0	4	0	2	2	4	0	2	2	雪	初 終	12/18
平年	0.0	0.0	0.0	1.5	0.0	0.0	0.0	0.0	15.4	10.1	9.0	3.3	0.7	0.0@	0.0	0.0	0.0	0.0	2.9	0.1	0.0	3.3@	10.4@	3.5	0.0	0.6@	0.7@	霜	初 終	12/18	3/5				

地域気象観測気温月報

徳島県 2026年4月

単位:℃ 1/2頁

観測所名 日付	池田			穴吹			徳島			東祖谷		
	平均	最高	最低	平均	最高	最低	平均	最高	最低	平均	最高	最低
1	10.8	12.4	9.8	11.3	13.5	10.2	12.8	15.2	11.1	8.9	11.3	7.5
2	11.4	16.1	8.4	12.6	19.1	9.0	14.3	18.8	10.9	8.0	12.0	5.3
3	14.0	23.1	6.6	14.4	22.3	7.1	15.6	20.7	9.9	10.4	19.3	2.1
4	15.1	18.3	10.7	15.7	21.0	11.3	18.1	21.1	16.8	12.8	17.7	9.2
5	16.0	21.8	11.9	16.8	21.4	12.9	17.8	21.2	14.7	13.6	21.1	8.5
6	16.8	23.9	10.7	16.6	24.2	10.7	17.5	21.3	12.0	12.5	21.3	5.0
7	13.0	17.8	6.7	12.1	17.4	5.6	14.1	19.1	9.8	9.3	14.4	1.3
8	9.4	19.6	1.1	10.7	18.7	3.1	11.9	16.6	7.6	7.6	18.2	-0.6
9	12.3	17.6	4.8	11.1	16.3	5.8	14.7	18.3	7.7	8.8	13.9	1.3
10	18.5	23.0	13.2	16.9	21.6	11.3	18.7	21.8	16.6	16.5	21.6	12.8
11	17.1	23.7	12.6	18.8	25.6	13.8	20.1	25.4	15.4	13.5	21.3	8.7
12	16.5	24.4	10.3	16.9	23.7	11.7	18.1	20.5	15.4	14.1	23.5	7.0
13	17.2	25.5	12.3	17.8	25.4	13.3	17.7	22.3	15.1	14.8	21.0	10.5
14	17.0	25.4	11.7	17.6	24.5	12.5	18.4	22.6	15.0	14.3	24.3	8.0
15	15.3	17.4	14.3	15.7	18.2	14.2	16.8	19.0	15.3	13.7	17.3	12.2
16	15.9	23.4	8.5	16.7	23.7	10.2	17.8	22.0	14.2	13.2	20.2	5.7
17	14.3	20.9	6.3	15.1	22.8	7.7	16.6	21.8	10.6	11.9	17.3	4.3
18	16.8	23.7	11.7	17.4	23.8	13.9	18.7	22.8	16.1	13.2	18.0	10.5
19	16.3	20.0	13.0	17.2	22.2	13.8	19.1	22.2	16.6	14.3	19.4	9.9
20	16.3	22.4	12.4	16.7	22.9	13.1	18.9	24.0	16.5	13.4	16.4	11.4
21	15.2	21.4	8.8	16.1	22.5	10.2	18.1	22.4	13.1	11.4	17.4	4.0
22	13.6	22.5	6.2	14.6	22.2	7.6	15.8	19.9	10.0	10.9	20.6	1.8
23	11.7	12.7	10.1	12.2	14.1	10.7	13.9	16.4	12.7	10.3	13.3	7.6
24	12.4	16.0	10.3	12.9	16.6	10.3	15.5	18.2	13.3	9.6	11.9	7.2
25	14.6	23.3	8.9	14.7	23.0	8.7	16.8	21.5	11.9	11.9	20.4	6.1
26	13.5	17.9	9.6	14.6	20.8	10.9	17.0	21.2	14.4	11.9	15.7	8.0
27	15.8	23.1	12.7	17.3	24.2	13.1	18.7	23.8	14.2	12.6	20.2	8.4
28	18.3	25.2	11.4	19.5	28.9	12.1	19.7	25.5	14.3	14.7	23.4	7.2
29	15.9	19.3	12.8	17.9	22.7	13.6	19.1	22.5	16.1	13.6	20.5	9.1
30	12.1	14.2	10.6	12.5	15.4	10.7	14.2	16.3	12.3	11.5	15.6	8.1
月極値		25.5	1.1		28.9	3.1		25.5	7.6		24.3	-0.6
起日		13	8		28	8		28	8		14	8
上旬平均	13.7	19.4	8.4	13.8	19.6	8.7	15.6	19.4	11.7	10.8	17.1	5.2
中旬平均	16.3	22.7	11.3	17.0	23.3	12.4	18.2	22.3	15.0	13.6	19.9	8.8
下旬平均	14.3	19.6	10.1	15.2	21.0	10.8	16.9	20.8	13.2	11.8	17.9	6.8
月平均	14.8	20.5	9.9	15.3	21.3	10.6	16.9	20.8	13.3	12.1	18.3	6.9
0℃未満日数	0	0	0	0	0	0	0	0	0	0	0	1
25℃以上日数	0	3	0	0	3	0	0	2	0	0	0	0
30℃以上日数		0			0			0			0	
35℃以上日数		0			0			0			0	
積算気温	434			460			507			311		

地域気象観測気温月報

徳島県 2026年4月

単位:°C 2/2頁

観測所名 日付	蒲生田			木頭			日和佐			海陽		
	平均	最高	最低	平均	最高	最低	平均	最高	最低	平均	最高	最低
1	12.7	15.2	11.3	11.0	12.3	9.8	13.4	16.2	12.0	13.4	15.3	12.3
2	14.3	19.0	11.2	11.0	17.8	5.6	14.6	21.1	10.0	14.3	19.4	9.6
3	15.4	20.2	9.4	11.1	20.7	3.6	14.7	20.5	7.9	14.2	20.3	7.6
4	18.1	20.1	16.3	13.8	18.7	10.0	18.5	20.7	15.2	18.4	21.2	14.1
5	17.4	21.0	14.1	16.2	22.9	11.0	17.7	23.1	13.9	17.3	22.1	13.4
6	16.9	20.5	12.8	14.4	22.4	9.1	17.2	21.7	12.2	16.2	21.2	10.4
7	14.3	19.3	10.1	12.9	19.9	4.0	14.8	19.3	9.9	14.3	18.8	5.6
8	12.5	17.5	9.0	9.8	20.5	1.1	12.7	20.3	8.7	10.7	18.3	2.5
9	15.8	18.3	9.7	10.9	16.1	4.2	14.3	18.6	7.8	14.0	19.2	6.7
10	19.3	22.7	17.1	15.9	23.1	11.8	20.3	25.5	16.6	19.8	24.2	15.8
11	18.5	22.1	15.1	16.9	26.2	10.3	19.6	27.9	15.1	18.2	23.7	13.2
12	16.7	20.6	13.8	15.5	25.3	8.4	18.2	23.5	13.6	16.9	22.4	11.9
13	17.4	20.9	14.5	16.5	24.1	12.1	17.7	23.2	14.9	17.4	22.6	14.4
14	17.6	22.8	13.8	15.5	24.6	10.3	17.7	23.4	13.3	17.3	21.8	12.8
15	16.4	19.1	15.0	15.0	16.2	14.0	17.1	18.4	16.2	16.6	18.0	14.4
16	17.0	20.3	14.5	16.1	26.1	7.5	19.3	23.9	15.7	18.4	26.6	11.4
17	16.9	21.0	11.6	10.9	14.1	5.9	17.0	20.6	11.8	15.7	19.3	9.9
18	18.9	23.5	15.6	14.0	18.5	12.3	18.9	23.7	16.0	18.3	22.7	15.8
19	18.6	22.4	15.5	14.9	21.6	11.6	18.8	24.3	15.7	18.1	22.4	14.4
20	18.9	23.2	16.0	14.1	15.9	12.4	18.2	22.3	16.0	17.1	19.2	15.9
21	17.6	21.2	13.1	14.1	21.4	6.4	18.0	23.0	11.7	17.8	23.4	10.8
22	15.4	20.4	10.9	11.7	22.6	4.0	16.2	22.9	9.9	15.8	22.1	8.8
23	14.0	16.0	12.5	11.6	13.5	9.7	14.5	15.5	13.1	14.9	16.9	13.4
24	15.0	16.8	13.9	11.2	14.8	8.8	15.7	17.8	13.8	15.0	19.4	12.1
25	16.4	20.8	12.6	13.1	21.5	9.1	16.9	22.6	12.8	16.4	21.9	11.8
26	17.3	21.1	14.6	12.7	14.2	11.5	16.9	20.4	15.3	16.0	18.0	14.9
27	17.3	21.0	14.3	15.9	23.8	11.6	19.1	25.7	15.4	18.3	24.3	14.3
28	19.6	24.1	14.6	17.7	26.9	10.4	20.1	27.1	14.5	20.2	27.6	13.5
29	18.3	21.9	16.1	16.7	23.7	12.0	19.6	24.7	16.3	19.0	24.1	14.9
30	14.8	18.7	12.6	12.8	14.2	11.4	14.7	19.1	12.9	14.9	17.7	13.4
月極値		24.1	9.0		26.9	1.1		27.9	7.8		27.6	2.5
起日		28	8		28	8		11	9		28	8
上旬平均	15.7	19.4	12.1	12.7	19.4	7.0	15.8	20.7	11.4	15.3	20.0	9.8
中旬平均	17.7	21.6	14.5	14.9	21.3	10.5	18.3	23.1	14.8	17.4	21.9	13.4
下旬平均	16.6	20.2	13.5	13.8	19.7	9.5	17.2	21.9	13.6	16.8	21.5	12.8
月平均	16.6	20.4	13.4	13.8	20.1	9.0	17.1	21.9	13.3	16.5	21.1	12.0
0°C未満日数	0	0	0	0	0	0	0	0	0	0	0	0
25°C以上日数	0	0	0	0	4	0	0	4	0	0	2	0
30°C以上日数		0			0			0			0	
35°C以上日数		0			0			0			0	
積算気温	499			404			512			495		

地域気象観測降水量月報

徳島県

2026年4月

単位: mm

観測所名	池田	穴吹	徳島	半田	東祖谷	福原旭	蒲生田	木頭	日和佐	海陽
日付										
1	18.0	19.0	12.5	20.0	19.5	16.5	17.5	20.5	14.5	17.0
2	7.5	0.5	0.5	1.5	1.0	0.0	1.0	0.5	0.0	1.5
3	0.0	0.0	0.0	0.0	0.0	0.0	0.0	0.0	0.0	0.0
4	12.5	13.5	13.5	29.5	103.5	89.5	22.0	94.0	66.0	115.5
5	0.0	0.0	0.0	0.0	0.0	0.0	0.0	0.0	0.0	0.0
6	0.0	0.0	0.0	0.0	0.0	0.0	0.0	0.0	0.0	0.0
7	0.5	0.0	0.0	0.0	1.0	0.0	3.0	0.0	2.5	4.0
8	0.0	0.0	0.0	0.0	0.0	0.0	0.0	0.0	0.0	0.0
9	7.0	4.5	5.5	4.5	6.0	7.0	5.5	7.0	8.5	7.0
10	17.5	15.5	17.5	18.0	37.5	30.0	48.0	58.5	90.0	62.5
11	0.0	0.0	0.0	0.0	0.0	0.0	0.5	0.0	0.0	0.0
12	0.0	0.0	0.0	0.0	0.0	0.0	0.0	0.0	0.0	0.0
13	0.0	0.0	0.0	0.0	0.0	0.0	0.0	0.0	0.0	0.0
14	3.5	1.5	0.0	2.5	3.5	3.0	3.0	5.5	3.0	7.5
15	7.0	8.5	12.5	8.0	7.0	19.5	14.5	13.0	19.0	16.5
16	1.0	2.5	0.0	0.5	3.0	0.5	0.0	0.0	0.0	0.0
17	0.0	0.0	0.0	0.0	0.0	0.0	0.0	1.0	0.0	0.0
18	0.0	0.0	0.0	0.0	0.0	3.5	0.0	6.5	0.0	0.5
19	0.0	0.0	0.0	0.0	0.0	0.0	0.0	0.0	0.0	0.0
20	0.0	0.0	1.0	0.0	2.5	14.5	3.0	15.0	4.5	20.5
21	0.5	0.0	0.0	1.5	1.0	0.0	0.0	0.0	0.0	0.0
22	0.0	0.0	0.0	0.0	0.0	0.0	0.0	0.0	0.0	0.0
23	36.5	32.5	46.0	34.0	43.0	46.5	42.5	53.5	45.0	66.5
24	2.0	1.5	0.0	1.5	0.5	1.5	1.0	3.0	1.0	1.0
25	0.5	0.0	0.0	0.5	1.0	0.0	0.5	0.5	0.5	0.0
26	35.5	48.5	72.0	41.0	34.5	78.0	43.5	64.0	42.0	79.5
27	9.5	6.0	4.0	8.0	8.0	1.5	1.0	2.0	0.5	0.5
28	0.0	0.0	0.0	0.0	0.0	0.0	0.0	0.0	0.0	0.0
29	0.0	0.0	0.0	0.0	0.0	0.0	0.0	0.0	0.0	0.0
30	24.0	23.5	35.5	23.0	21.5	51.0	30.5	44.5	41.5	69.5
最大日降水量	36.5	48.5	72.0	41.0	103.5	89.5	48.0	94.0	90.0	115.5
起日	23	26	26	26	4	4	10	4	10	4
最大1時間降水量	10.0	11.0	17.0	15.0	27.0	17.5	20.0	22.5	31.5	32.5
起日 時分	26 22:53	26 23:00	26 23:08	4 17:01	4 15:45	4 15:20	10 08:12	4 14:42	4 14:29	4 15:11
最大10分間降水量	2.5	2.5	5.0	3.5	5.5	4.5	5.5	5.0	8.5	7.0
起日 時分	9 19:36	26 22:51	26 20:07	4 16:32	4 15:31	10 08:28	10 09:15	10 08:18	4 14:13	4 14:54
上旬合計	63.0	53.0	49.5	73.5	168.5	143.0	97.0	180.5	181.5	207.5
中旬合計	11.5	12.5	13.5	11.0	16.0	41.0	21.0	41.0	26.5	45.0
下旬合計	108.5	112.0	157.5	109.5	109.5	178.5	119.0	167.5	130.5	217.0
月合計	183.0	177.5	220.5	194.0	294.0	362.5	237.0	389.0	338.5	469.5
1mm以上日数	13	12	10	13	16	13	14	14	12	13
10mm以上日数	6	6	7	6	6	8	7	8	7	8
30mm以上日数	2	2	3	2	4	5	4	5	5	5
50mm以上日数	0	0	1	0	1	3	0	4	2	5
70mm以上日数	0	0	1	0	1	2	0	1	1	2
100mm以上日数	0	0	0	0	1	0	0	0	0	1

地域気象観測日照時間月報

徳島県

2026年4月

単位:h

観測所名	池田	穴吹	徳島	東祖谷	蒲生田	木頭	日和佐	海陽
日付								
1	0.0	0.0	0.0	0.0	0.0	0.0	0.0	0.0
2	5.1	5.7	5.8	1.9	9.4	5.5	6.7	8.8
3	10.0	9.3	10.9	9.7	10.7	7.6	10.8	10.6
4	0.0	0.0	0.1	0.0	0.0	0.0	0.0	0.0
5	4.3	1.8	3.0	6.2	4.1	5.0	3.8	5.0
6	6.8	7.1	6.7	6.7	5.8	5.9	5.9	5.3
7	3.5	1.5	3.0	1.8	1.7	5.1	0.7	0.0
8	11.8	11.6	11.5	11.6	11.0	11.3	11.8	11.9
9	0.8	1.1	1.9	0.6	1.6	1.2	1.8	2.0
10	0.1	0.5	0.7	0.1	1.1	0.1	1.3	0.6
11	9.5	9.8	10.8	11.2	11.4	10.8	11.3	10.8
12	7.6	7.3	8.0	7.5	8.1	7.6	8.2	7.4
13	1.7	2.8	2.1	0.6	3.0	2.0	1.8	2.3
14	5.3	5.7	4.4	4.8	6.0	6.2	5.4	5.5
15	0.0	0.0	0.0	0.0	0.0	0.0	0.0	0.0
16	10.1	11.0	11.8	9.9	11.9	11.1	12.2	12.2
17	3.0	1.5	3.7	0.0	4.1	0.0	0.7	0.0
18	1.3	0.9	6.5	0.0	6.3	0.1	4.9	3.4
19	0.7	1.5	2.2	1.3	2.4	1.0	1.5	0.7
20	1.9	1.9	3.7	0.0	2.5	0.0	0.4	0.0
21	5.3	4.9	4.9	4.8	9.7	9.8	10.7	11.0
22	2.7	1.9	2.6	3.5	2.3	2.7	2.1	2.0
23	0.0	0.0	0.0	0.0	0.0	0.0	0.0	0.0
24	0.0	0.0	0.1	0.0	0.0	0.0	0.0	0.0
25	9.8	9.5	8.6	9.2	7.9	4.1	8.2	7.9
26	0.7	0.1	4.4	0.0	1.7	0.0	0.0	0.0
27	5.0	6.7	7.8	4.5	10.6	5.9	9.0	10.3
28	7.3	11.2	8.6	10.0	6.7	10.4	9.0	6.7
29	0.9	1.8	3.2	3.0	5.2	2.7	2.9	3.8
30	0.0	0.0	0.0	0.0	0.0	0.0	0.0	0.0
旬合計 上旬	42.4	38.6	43.6	38.6	45.4	41.7	42.8	44.2
旬合計 中旬	41.1	42.4	53.2	35.3	55.7	38.8	46.4	42.3
旬合計 下旬	31.7	36.1	40.2	35.0	44.1	35.6	41.9	41.7
月合計	115.2	117.1	137.0	108.9	145.2	116.1	131.1	128.2
0.1時間未満日数	6	6	4	10	6	9	7	10

日照時間は徳島を除き推計値です。

地域気象観測風向・風速月報

徳島県 2026年4月

単位:m/s 1/3頁

観測所名	池田						穴吹						徳島					
	日付	平均	最大	最大風向	最大瞬間	最大瞬間風向	最多	平均	最大	最大風向	最大瞬間	最大瞬間風向	最多	平均	最大	最大風向	最大瞬間	最大瞬間風向
1	1.3	3.2	E	7.7	ENE	E	1.0	2.5	SW	5.5	ENE	NE	2.9	5.0	NW	8.3	NNW	NNW
2	1.7	5.6	NW	10.7	NNW	SW	1.8	4.5	SW	10.6	SSW	WSW	3.9	6.8	NNW	11.8	WNW	NW
3	1.9	3.4	SSW	9.1	W	W	1.8	4.5	ENE	9.2	ENE	W	3.1	7.8	S	11.8	S	SSE
4	1.9	4.1	W	12.4	ENE	WSW	1.3	4.8	WSW	10.9	SW	WSW	6.5	12.9	SSE	21.7	SSE	SSE
5	1.4	3.9	NNW	7.2	WNW	WSW	1.6	4.0	SW	9.0	W	WSW	2.2	5.1	WNW	8.5	WNW	WNW
6	1.9	4.9	NW	10.4	NW	WNW	1.4	2.9	ENE	6.2	E	SW	2.9	8.8	SSE	12.8	SSE	SE
7	2.2	5.2	WNW	10.9	WNW	WNW	1.4	4.5	ESE	9.4	E	SSW	3.9	8.7	NNW	14.5	N	NW
8	1.3	2.6	N	5.6	NNE	WSW	1.7	3.8	ENE	7.2	NE	WSW	2.7	5.0	NW	9.3	NNW	WNW
9	1.6	4.3	W	11.6	WNW	WSW	1.2	2.8	SSW	4.7	NNW	SW	4.2	9.8	SSE	15.4	S	S
10	2.1	4.6	W	10.2	WSW	SW	1.2	3.0	SW	7.5	SSW	SW	3.1	9.3	SSE	13.6	SSE	SSE
11	2.1	4.6	NW	8.9	WNW	W	2.3	4.5	W	10.9	SW	WSW	3.4	6.5	WNW	11.3	NW	WNW
12	1.7	3.8	NNW	7.7	E	W	1.7	4.5	ENE	8.8	E	SW	2.3	4.5	ENE	7.0	ENE	ENE
13	1.4	3.1	E	7.8	E	E	1.4	4.0	NE	8.9	ENE	W	1.6	4.7	NE	6.5	NE	NE
14	1.3	4.6	NNW	8.4	NNW	WSW	1.4	4.1	ENE	8.8	ENE	W	3.3	7.0	SSE	10.8	SE	S
15	1.3	2.7	SSW	6.5	SSW	E	0.9	2.6	NE	6.2	NE	W	2.6	4.8	S	7.7	S	NW
16	1.8	4.9	N	9.9	NNW	N	1.2	3.4	ENE	9.0	ENE	ENE	4.0	6.6	NNW	11.4	NW	NNW
17	1.1	2.8	NW	6.9	NNW	W	1.2	3.6	SSE	8.2	SSE	W	3.3	7.6	S	11.9	SSW	S
18	1.1	3.4	NNW	6.8	NNW	E	0.9	2.4	E	5.3	E	W	2.2	4.2	SE	7.6	E	SE
19	1.1	2.6	E	7.0	E	N	1.0	2.1	ENE	4.3	ENE	WSW	2.1	3.3	S	6.0	NW	WNW
20	1.0	2.9	E	6.4	ESE	E	1.1	3.0	NE	6.8	ENE	WSW	3.4	8.1	S	13.2	S	SSE
21	1.7	6.9	NW	13.0	NW	W	1.5	3.6	E	8.0	SW	WSW	3.3	10.0	NNW	16.5	NNW	NW
22	1.5	3.9	WNW	6.2	SSW	SW	1.2	2.3	ENE	5.2	E	W	1.4	3.5	NE	5.4	NE	NE
23	1.6	5.7	E	13.5	ENE	E	1.0	3.5	NE	7.6	ENE	WSW	2.6	5.4	NNW	9.7	NNW	WNW
24	1.2	2.7	NE	7.2	ENE	E	1.1	2.2	WNW	4.5	W	W	3.0	5.2	NNW	9.4	NW	NW
25	1.2	3.8	N	8.1	N	ESE	1.4	3.7	ENE	7.8	ENE	ENE	2.8	4.9	S	7.4	S	WNW
26	1.5	3.7	E	8.9	ESE	E	1.1	2.6	ENE	6.4	ENE	NE	2.1	4.8	NNW	8.3	NW	WNW
27	1.1	2.4	NW	4.6	NNW	W	1.2	3.0	WSW	6.2	W	W	3.2	7.3	NW	11.4	NNW	NW
28	2.0	3.9	S	7.7	SW	WSW	1.4	3.2	ENE	6.8	ENE	WSW	1.6	4.5	NNE	6.5	N	NE
29	1.5	3.3	NNW	5.5	N	W	1.3	3.0	ENE	7.7	ENE	WSW	3.5	6.7	NNW	10.6	N	NNW
30	2.2	3.6	ENE	8.7	ENE	E	1.8	5.1	NE	11.2	ENE	NE	1.9	4.2	SE	7.3	SE	SE
月最大		6.9	NW	13.5	ENE			5.1	NE	11.2	ENE			12.9	SSE	21.7	SSE	
起日		21		23				30		30				4		4		
上旬平均	1.7					WSW	1.4					WSW	3.5					WNW
中旬平均	1.4					E	1.3					W	2.8					NNW
下旬平均	1.6					E	1.3					WSW	2.5					WNW
月平均	1.6					E	1.4					WSW	3.0					WNW
10m/s以上日数		0						0						2				
15m/s以上日数		0						0						0				
20m/s以上日数		0						0						0				
30m/s以上日数		0						0						0				

地域気象観測風向・風速月報

徳島県 2026年4月

単位:m/s 2/3頁

観測所名	東祖谷						蒲生田						木頭					
	日付	平均	最大	最大風向	最大瞬間	最大瞬間風向	最多	平均	最大	最大風向	最大瞬間	最大瞬間風向	最多	平均	最大	最大風向	最大瞬間	最大瞬間風向
1	0.6	1.4	W	5.2	NE	W	2.4	4.6	NNW	12.0	WNW	N	0.6	1.4	NNE	2.7	NE	SE
2	1.5	3.7	SSW	9.2	S	WSW	2.7	5.2	WSW	14.4	W	SE	1.1	3.5	W	8.6	W	NE
3	1.2	4.6	S	8.8	S	ENE	2.7	5.9	SW	10.1	WSW	WSW	0.7	2.2	SSW	5.2	S	N
4	2.1	6.7	NW	18.7	SSE	NE	6.0	12.5	ESE	26.0	ESE	E	0.9	3.4	N	11.9	NNE	NNW
5	0.9	3.4	SSE	7.5	SSW	W	1.6	3.6	W	8.9	NNW	W	0.8	3.2	WNW	8.6	WNW	ENE
6	1.0	4.5	NW	9.1	NNW	W	2.9	9.2	SW	14.8	WSW	WSW	0.7	2.3	W	4.7	W	WNW
7	1.4	5.7	WNW	11.2	WNW	WNW	3.9	7.6	SW	14.0	N	WSW	1.2	3.3	SSW	9.4	W	WNW
8	1.1	2.7	W	6.8	W	E	2.3	4.1	WSW	14.2	WNW	WSW	0.9	2.6	SSW	5.9	SW	NNE
9	2.0	6.1	S	19.4	S	WNW	4.2	7.5	SW	15.6	W	WSW	0.9	2.6	NNE	7.5	NNW	NW
10	1.7	3.3	SW	11.8	S	W	5.0	12.4	WSW	21.4	WSW	W	0.6	2.5	N	6.4	W	N
11	1.4	4.1	SSW	9.3	S	W	2.9	7.1	ENE	11.8	NE	SW	0.9	2.5	W	6.9	W	W
12	0.9	2.3	WSW	5.9	W	ENE	2.4	6.3	NE	10.8	NE	W	0.6	1.7	ESE	4.3	SE	ENE
13	0.7	2.2	NE	5.9	ENE	E	2.6	6.3	SW	10.3	SW	SW	0.6	2.0	SW	5.2	SSW	NE
14	0.8	2.5	WNW	5.4	W	W	2.1	4.6	WSW	9.3	WSW	WSW	0.7	2.2	SSW	5.1	SSW	SSW
15	0.7	2.4	SSW	8.0	W	W	1.7	5.6	NE	12.4	NW	SW	0.4	1.2	ESE	3.1	SE	WSW
16	1.4	4.0	SE	9.7	NE	E	3.3	5.2	NNW	14.4	WNW	NNW	1.4	4.3	S	11.5	S	ENE
17	1.1	2.8	NNW	6.7	NNW	E	4.0	10.4	ESE	17.1	E	ESE	0.5	1.6	NNE	3.4	NNE	ENE
18	0.6	2.3	SSE	4.6	S	WNW	3.0	8.2	ESE	12.5	ESE	SW	0.5	1.3	WNW	2.5	SSW	WNW
19	0.8	2.4	NE	7.7	NE	ENE	1.9	5.8	E	7.9	E	SW	0.6	1.4	NNE	3.0	W	NNE
20	0.8	1.8	NE	5.9	NE	E	3.4	8.5	ESE	13.7	E	ESE	0.5	1.6	N	2.8	WNW	NNE
21	1.1	4.1	ESE	10.5	SE	ENE	2.5	5.3	SW	13.8	WNW	W	0.9	2.5	SSW	6.6	WSW	NNE
22	0.8	3.8	S	6.8	S	ENE	1.8	3.4	SW	6.6	WNW	W	0.6	1.3	SW	3.1	SSW	NNE
23	1.0	2.3	E	7.3	E	ENE	2.7	5.4	NE	14.7	WNW	W	0.5	1.3	S	2.1	S	N
24	1.2	2.2	ENE	6.5	NE	ENE	2.7	4.3	NNW	13.0	WNW	N	0.6	1.3	W	3.4	WSW	NE
25	0.9	2.1	NE	6.7	NE	NE	2.4	6.7	ESE	10.1	NNW	W	0.6	2.1	SSW	4.0	SSW	NE
26	1.4	3.1	NE	11.9	N	NE	2.4	7.0	W	11.8	W	WNW	0.5	1.5	SSW	3.3	S	ENE
27	0.8	2.3	SSW	5.9	S	W	2.7	6.0	ENE	12.3	NE	W	0.7	2.2	S	6.7	S	NE
28	1.1	3.7	WNW	9.3	WNW	WNW	3.4	9.5	SW	15.8	SW	WSW	1.2	4.1	NNW	10.8	NW	NNW
29	0.7	1.7	S	5.5	WNW	W	2.1	3.8	E	9.6	ENE	NW	0.6	1.9	SE	6.9	SSW	ENE
30	1.0	3.6	ENE	12.1	ENE	ENE	3.2	10.6	ESE	16.5	ESE	ESE	0.7	1.8	SE	4.6	SSW	SSE
月最大		6.7	NW	19.4	S			12.5	ESE	26.0	ESE			4.3	S	11.9	NNE	
起日		4		9				4		4				16		4		
上旬平均	1.4					W	3.4					WSW	0.8					NNE
中旬平均	0.9					ENE	2.7					SW	0.7					ENE
下旬平均	1.0					ENE	2.6					W	0.7					NE
月平均	1.1					ENE	2.9					W	0.7					NNE
10m/s以上日数		0						4						0				
15m/s以上日数		0						0						0				
20m/s以上日数		0						0						0				
30m/s以上日数		0						0						0				

地域気象観測風向・風速月報

徳島県 2026年4月

単位:m/s 3/3頁

観測所名	日和佐						海陽					
	日付	平均	最大	最大風向	最大瞬間風向	最多	平均	最大	最大風向	最大瞬間風向	最多	
1	3.1	7.2	W	15.5	NW	W	0.9	2.5	NW	5.2	WNW	NW
2	2.6	5.8	NW	13.4	NW	W	1.6	4.7	SSW	7.4	SSW	SSE
3	2.7	5.3	ESE	8.4	ESE	WSW	1.7	4.9	SSW	9.2	SSW	SE
4	4.3	9.5	W	20.1	W	SE	5.0	10.0	SW	18.9	SSW	SSE
5	1.7	3.6	W	4.7	E	W	1.5	4.1	SE	7.5	SSE	S
6	2.7	6.7	W	10.9	W	W	1.3	3.6	SE	5.0	SE	SE
7	2.6	5.9	W	14.4	WNW	WNW	1.6	5.5	N	11.7	NNW	N
8	2.8	6.3	ESE	11.5	NW	WNW	1.8	4.4	SE	7.3	SSE	NW
9	2.8	5.2	W	9.6	W	W	1.5	4.1	SSW	6.2	SSW	SSW
10	3.0	10.5	WSW	19.1	WSW	W	2.5	9.5	SSW	17.1	SSW	SSW
11	3.0	6.7	NW	12.2	NW	WNW	1.7	5.0	S	8.3	SSW	NW
12	2.8	4.6	E	9.4	NE	E	1.5	4.8	SE	8.9	SE	SE
13	2.1	4.2	ESE	7.2	SE	W	1.3	3.6	SSW	5.6	SSW	S
14	2.2	4.6	SE	6.8	ESE	W	1.4	4.0	SE	6.2	ESE	SE
15	2.0	3.9	ENE	9.7	WNW	WNW	1.3	3.4	N	4.9	NW	NNW
16	3.5	8.1	WNW	20.4	NW	ESE	1.7	4.9	SE	8.6	NW	NNE
17	3.4	6.5	ESE	13.7	SE	SE	1.2	4.0	SE	8.7	ESE	NW
18	2.3	6.0	ESE	10.4	ESE	ESE	1.4	4.5	SSE	7.5	S	SE
19	2.0	5.1	NNW	7.3	NNW	W	1.0	3.2	SE	4.9	SE	SE
20	2.9	11.3	ESE	13.6	ESE	W	1.0	3.0	WSW	5.8	SW	NW
21	3.3	7.8	WNW	18.1	WNW	WNW	1.8	6.8	NW	12.4	WNW	NNW
22	2.9	5.7	NNW	9.2	N	W	1.0	3.7	SE	5.4	SE	ENE
23	4.3	8.1	W	18.2	WNW	WNW	1.4	3.4	NW	7.3	NW	NW
24	3.5	7.0	WNW	15.7	NW	WNW	1.2	3.9	NW	8.4	NW	NNW
25	2.9	5.6	NNW	9.1	NNW	NNW	1.3	3.4	SE	6.9	E	ENE
26	2.4	6.9	WNW	13.0	NNW	WSW	1.3	4.2	W	7.7	W	NW
27	3.7	7.5	NW	15.6	NW	W	1.9	4.9	SSE	7.6	SSW	SSE
28	3.0	5.2	WSW	13.0	W	W	2.1	6.2	SSW	10.3	SSW	SSW
29	2.4	4.7	E	9.4	W	W	1.2	3.9	SE	6.2	SE	E
30	2.7	11.8	E	16.5	ESE	W	1.3	3.4	ENE	8.8	ESE	NNW
月最大		11.8	E	20.4	NW			10.0	SW	18.9	SSW	
起日		30		16				4		4		
上旬平均	2.8					W	1.9					SSE
中旬平均	2.6					W	1.4					NW
下旬平均	3.1					W	1.5					NNW
月平均	2.9					W	1.6					NW
10m/s以上日数		3						1				
15m/s以上日数		0						0				
20m/s以上日数		0						0				
30m/s以上日数		0						0				

地域気象観測相対湿度月報

徳島県 2026年4月

蒸気圧単位:hPa 相対湿度単位:% 1/2頁

観測所名 日付	池田			穴吹			徳島			東祖谷		
	平均 蒸気圧	平均 湿度	最小 湿度	平均 蒸気圧	平均 湿度	最小 湿度	平均 蒸気圧	平均 湿度	最小 湿度	平均 蒸気圧	平均 湿度	最小 湿度
1	12.0	93	74	12.7	95	72	12.7	86	66	11.0	96	89
2	10.5	79	53	10.7	76	42	10.5	66	41	8.7	82	58
3	9.1	63	19	10.4	67	31	11.1	64	39	8.1	68	25
4	14.8	86	57	15.7	88	50	16.9	81	60	13.5	90	60
5	14.3	80	51	15.3	81	54	15.0	74	53	12.6	83	44
6	11.2	62	32	14.0	77	40	13.9	71	49	9.3	68	27
7	8.7	57	33	9.8	68	36	10.7	64	40	8.4	69	41
8	6.7	61	26	6.2	52	27	7.1	51	31	5.1	53	11
9	10.5	74	45	10.2	78	50	12.0	70	52	8.6	75	34
10	18.1	85	68	19.5	100	89	20.1	93	75	16.9	90	68
11	11.3	61	25	11.1	55	21	11.9)	54)	25)	9.3	65	21
12	10.9	61	33	11.2	60	41	10.9	53	36	8.7	59	12
13	12.3	64	25	12.4	64	29	13.7	69	31	11.6	71	42
14	14.5	76	43	15.9	80	46	15.5	73	61	12.1	76	39
15	17.0	98	92	17.9	100	95	17.4	91	76	14.9	95	75
16	11.8	69	25	12.7	71	28	11.3	57	32	9.4	64	24
17	11.5	72	50	12.0	72	46	12.3	65	52	9.9	71	54
18	14.5	77	50	16.4	83	59	15.5	72	57	12.7	84	64
19	15.0	82	61	15.8	82	56	15.4	70	54	11.4	71	44
20	15.5	85	57	16.5	88	57	17.5	81	55	13.7	89	70
21	10.0	60	18	10.2	57	14	9.7	49	14	8.5	64	21
22	9.0	59	19	7.8)	49)	20)	7.8	44	16	7.3	58	19
23	13.5	98	79	14.1	99	68	14.4	91	56	11.9	95	78
24	13.0	91	61	14.1	95	64	12.4	71	46	9.2	78	49
25	12.6	79	45	13.2	81	53	12.8	67	52	10.4	77	43
26	14.7	95	72	15.7	95	65	15.6	81	57	12.4	89	71
27	15.3	86	52	16.5	85	50	15.9	76	51	12.6	88	55
28	14.9	73	44	16.4	75	39	17.5	77	56	12.1	76	35
29	14.0	78	55	14.3	70	49	13.4	61	43	11.2	74	34
30	13.9	99	96	14.5	100	91	15.4	95	68	12.6	92	77
月極値			18			14			14			11
起日			21			21			21			8
上旬平均	11.6	74		12.5	78		13.0	72		10.2	77	
中旬平均	13.4	75		14.2	76		14.1	69		11.4	75	
下旬平均	13.1	82		13.7	81		13.5	71		10.8	79	
月平均	12.7	77		13.4	78		13.5	71		10.8	77	

地域気象観測相対湿度月報

徳島県 2026年4月

蒸気圧単位:hPa 相対湿度単位:% 2/2頁

観測所名 日付	蒲生田			木頭			日和佐			海陽		
	平均 蒸気圧	平均 湿度	最小 湿度	平均 蒸気圧	平均 湿度	最小 湿度	平均 蒸気圧	平均 湿度	最小 湿度	平均 蒸気圧	平均 湿度	最小 湿度
1	12.4	85	66	12.7	97	91	12.0	79	59	14.3	93	85
2	10.7	67	44	9.6	76	38	9.9	61	33	11.7	75	43
3	11.9	69	48	9.6	76	30	11.2	68	46	11.5	72	39
4	17.6	85	62	15.1	95	80	17.4	81	58	17.3	82	57
5	15.9	80	62	14.7	82	41	17.1	85	60	16.8	86	62
6	15.4	81	55	12.2	77	31	14.2	73	46	14.9	82	56
7	11.4	67	40	9.5	61	29	10.6	61	31	11.8	71	33
8	7.8	53	39	6.6	58	21	7.3	51	26	8.0	65	33
9	13.3	74	58	10.3	80	48	12.5	76	53	12.5	79	51
10	20.8	93	80	17.5	96	72	21.5	90	71	21.2	92	76
11	14.6	70	42	11.2	65	13	14.0	65	20	16.3	79	49
12	12.1	64	41	12.1	72	30	11.5	56	39	12.9	68	46
13	14.0	71	44	13.3	73	37	14.6	73	52	14.7	75	34
14	16.4	82	64	14.4	84	46	16.3	81	63	16.5	84	60
15	17.3	93	80	16.5	97	93	17.7	91	77	18.0	95	91
16	11.6	61	39	10.0	61	13	9.8	46	20	10.7	56	15
17	12.7	65	53	12.0	91	75	12.7	65	46	13.5	75	63
18	15.3	70	57	15.1	94	74	16.1	74	56	16.7	80	59
19	15.3	71	56	14.8	88	58	15.2	71	49	15.7	77	56
20	17.4	80	59	15.6	97	92	17.6	85	64	18.0	92	82
21	11.4	58	16	10.3	68	17	10.6	54	17	11.1	58	17
22	9.7	56	26	9.6	73	23	8.7	48	18	9.4	55	14
23	14.6	92	72	13.2	96	81	13.8	84	66	14.8	88	66
24	12.1	71	51	12.7	95	79	10.7	60	42	12.1	72	36
25	12.6	68	54	12.6	85	47	12.3	64	48	12.8	70	47
26	15.6	80	61	14.2	97	93	15.4	80	58	16.2	89	73
27	15.9	81	64	14.6	84	42	15.2	70	42	16.4	79	54
28	18.1	80	59	13.4	71	24	16.6	72	36	15.3	69	26
29	14.5	69	55	14.4	78	51	14.1	63	42	15.9	74	54
30	15.4	91	68	14.2	96	85	15.1	90	61	16.1	94	86
月極値			16			13			17			14
起日			21			16			21			22
上旬平均	13.7	75		11.8	80		13.4	73		14.0	80	
中旬平均	14.7	73		13.5	82		14.6	71		15.3	78	
下旬平均	14.0	75		12.9	84		13.3	69		14.0	75	
月平均	14.1	74		12.7	82		13.7	71		14.4	78	

徳島地方気象台発表の特別警報・警報・注意報

2026年4月

●：発表 ◇：特別警報から警報 ▽：特別警報から注意報 ▼：警報から注意報 ○：継続 解：解除

発表時刻	警報・注意報	徳島市	鳴門市	小松島市	松茂町	北島町	藍住町	板野町	吉野川市	阿波市	美馬市脇・美馬・穴吹	石井町	上板町	つるぎ町半田・貞光	美馬市木屋平	佐那河内村	神山町	つるぎ町一字	三好市	東みよし町	阿南市	勝浦町	上勝町	那賀町	牟岐町	美波町	海陽町	
4月1日 04時39分	強風注意報	解	解	解	解	解	解	解													解				解	解	解	
	波浪注意報																					解				解	解	解
4月1日 16時05分	強風注意報																				●				●	●	●	
4月2日 10時11分	強風注意報																				解				解	解	解	
	霜注意報								●	●	●	●	●	●	●	●	●	●	●	●	●		●	●	●			
4月3日 07時25分	霜注意報								解	解	解	解	解	解	解	解	解	解	解	解	解	解	解	解				
4月3日 21時10分	強風注意報	●	●	●	●	●	●	●													●				●	●	●	
	雷注意報	●	●	●	●	●	●	●	●	●	●	●	●	●	●	●	●	●	●	●	●	●	●	●	●	●	●	●
4月4日 04時20分	強風注意報	○	○	○	○	○	○	○													○				○	○	○	
	波浪注意報	●	●	●	●																	●			●	●	●	
	大雨注意報																			●						●	●	
4月4日 07時12分	雷注意報	○	○	○	○	○	○	○	○	○	○	○	○	○	○	○	○	○	○	○	○	○	○	○	○	○	○	○
	強風注意報	○	○	○	○	○	○														○				○	○	○	
	波浪注意報	○	○	○	○																○				○	○	○	
	洪水注意報																			●				●		●	●	
4月4日 15時18分	大雨注意報																			●						○	○	
	雷注意報	○	○	○	○	○	○	○	○	○	○	○	○	○	○	○	○	○	○	○	○	○	○	○	○	○	○	○
	強風注意報	○	○	○	○	○	○														○				○	○	○	
	波浪注意報	○	○	○	○																○				○	○	○	
	洪水注意報																			○		●		○		○	○	
4月4日 15時48分	大雨注意報																			○		○				○	○	
	雷注意報	○	○	○	○	○	○	○	○	○	○	○	○	○	○	○	○	○	○	○	○	○	○	○	○	○	○	○
	強風注意報	○	○	○	○	○	○														○				○	○	○	
	波浪注意報	○	○	○	○																○				○	○	○	
	洪水注意報																			○		●		○		○	○	
4月4日 19時26分	大雨注意報																			解		解				解	解	
	雷注意報	解	解	解	解	解	解	解	解	解	解	解	解	解	解	解	解	解	解	解	解	解	解	解	解	解	解	
	強風注意報	○	○	○	○	○	○														○				○	○	○	
	波浪注意報	○	○	○	○																○				○	○	○	
	洪水注意報																			解		解		解		解	解	
4月4日 23時50分	強風注意報	解	解	解	解	解	解														解				解	解	解	
	波浪注意報	解	解	解	解																	○				○	○	○
4月5日 10時16分	波浪注意報																					解				解	解	解
4月7日 04時09分	強風注意報	●	●	●	●	●	●	●													●				●	●	●	
4月7日 10時15分	強風注意報	○	○	○	○	○	○														○				○	○	○	
	霜注意報								●	●	●	●	●	●	●	●	●	●	●	●	●		●	●	●			
4月8日 04時16分	強風注意報	解	解	解	解	解	解														解				解	解	解	
	霜注意報								○	○	○	○	○	○	○	○	○	○	○	○	○		○	○	○			
4月8日 07時29分	霜注意報								解	解	解	解	解	解	解	解	解	解	解	解	解	解	解	解				
4月8日 10時11分	霜注意報								●	●	●	●	●	●	●	●	●	●	●	●	●		●	●	●			
4月9日 07時31分	霜注意報								解	解	解	解	解	解	解	解	解	解	解	解	解	解	解	解				

徳島地方気象台発表の特別警報・警報・注意報

2026年4月

●：発表 ◇：特別警報から警報 ▽：特別警報から注意報 ▼：警報から注意報 ○：継続 解：解除

発表時刻	警報・注意報	徳島市	鳴門市	小松島市	松茂町	北島町	藍住町	板野町	吉野川市	阿波市	美馬市脇・美馬・穴吹	石井町	上板町	つるぎ町半田・貞光	美馬市木屋平	佐那河内村	神山町	つるぎ町一字	三好市	東みよし町	阿南市	勝浦町	上勝町	那賀町	牟岐町	美波町	海陽町		
4月9日 13時07分	強風注意報	●	●	●	●	●	●	●													●					●	●	●	
4月9日 16時09分	雷注意報	●	●	●	●	●	●	●	●	●	●	●	●	●	●	●	●	●	●	●	●	●	●	●	●	●	●	●	
	強風注意報	○	○	○	○	○	○	○														○					○	○	○
4月9日 21時21分	雷注意報	○	○	○	○	○	○	○	○	○	○	○	○	○	○	○	○	○	○	○	○	○	○	○	○	○	○	○	
	強風注意報	○	○	○	○	○	○	○														○					○	○	○
4月10日 04時12分	波浪注意報	●	●	●	●																	●				●	●	●	
	雷注意報	○	○	○	○	○	○	○	○	○	○	○	○	○	○	○	○	○	○	○	○	○	○	○	○	○	○	○	
4月10日 17時39分	強風注意報	○	○	○	○	○	○	○														○					○	○	○
	波浪注意報	○	○	○	○																	○					○	○	○
4月10日 17時39分	雷注意報	解	解	解	解	解	解	解	解	解	解	解	解	解	解	解	解	解	解	解	解	解	解	解	解	解	解	解	
	強風注意報	解	解	解	解	解	解	解														解					解	解	解
4月10日 17時39分	波浪注意報	解	解	解	解																	○					○	○	○
	波浪注意報																					○					○	○	○
4月11日 00時59分	波浪注意報																					○					○	○	○
4月11日 00時59分	濃霧注意報	●	●	●	●	●	●	●														●				●	●	●	
	波浪注意報																					解				解	解	解	
4月11日 04時07分	濃霧注意報	○	○	○	○	○	○	○														○				○	○	○	
4月11日 07時08分	濃霧注意報	解	解	解	解	解	解	解														解				解	解	解	
4月15日 16時20分	強風注意報																					●				●	●	●	
	波浪注意報																									●	●	●	
4月16日 04時32分	強風注意報																					○				○	○	○	
	波浪注意報																									○	○	○	
4月16日 21時51分	強風注意報																					解				解	解	解	
	波浪注意報																									○	○	○	
4月17日 16時07分	波浪注意報																									○	○	○	
4月18日 16時09分	波浪注意報																									○	○	○	
4月19日 16時21分	波浪注意報																									○	○	○	
4月20日 04時13分	雷注意報	●	●	●	●	●	●	●	●	●	●	●	●	●	●	●	●	●	●	●	●	●	●	●	●	●	●	●	
	波浪注意報																									○	○	○	
4月20日 16時06分	雷注意報	解	解	解	解	解	解	解	解	解	解	解	解	解	解	解	解	解	解	解	解	解	解	解	解	解	解	解	
	波浪注意報																									解	解	解	
4月20日 21時46分	強風注意報																					●				●	●	●	
4月21日 16時06分	強風注意報																					解				解	解	解	
4月22日 04時29分	乾燥注意報	●	●	●	●	●	●	●	●	●	●	●	●	●	●	●	●	●	●	●	●	●	●	●	●	●	●	●	
4月22日 21時52分	乾燥注意報	解	解	解	解	解	解	解	解	解	解	解	解	解	解	解	解	解	解	解	解	解	解	解	解	解	解	解	
4月23日 04時15分	雷注意報	●	●	●	●	●	●	●	●	●	●	●	●	●	●	●	●	●	●	●	●	●	●	●	●	●	●	●	
	強風注意報	●	●	●	●	●	●	●														●				●	●	●	
4月23日 04時15分	波浪注意報																									●	●	●	
	雷注意報	解	解	解	解	解	解	解	解	解	解	解	解	解	解	解	解	解	解	解	解	解	解	解	解	解	解	解	
4月23日 16時21分	強風注意報	○	○	○	○	○	○	○														○				○	○	○	
	波浪注意報																					●				○	○	○	
4月24日 04時25分	強風注意報	解	解	解	解	解	解	解														○				○	○	○	
	波浪注意報																					○				○	○	○	

徳島地方気象台発表の特別警報・警報・注意報

2026年4月

●：発表 ◇：特別警報から警報 ▽：特別警報から注意報 ▼：警報から注意報 ○：継続 解：解除

発表時刻	警報・注意報	徳島市	鳴門市	小松島市	松茂町	北島町	藍住町	板野町	吉野川市	阿波市	美馬市脇・美馬・穴吹	石井町	上板町	つるぎ町半田・貞光	美馬市木屋平	佐那河内村	神山町	つるぎ町一字	三好市	東みよし町	阿南市	勝浦町	上勝町	那賀町	牟岐町	美波町	海陽町			
4月24日 10時14分	強風注意報																				○				○	○	○			
	波浪注意報																					解				解	解	解		
4月24日 16時09分	強風注意報																					解				解	解	解		
4月25日 20時22分	強風注意報																					●				●	●	●		
	波浪注意報																								●	●	●			
4月26日 05時03分	雷注意報	●	●	●	●	●	●	●	●	●	●	●	●	●	●	●	●	●	●	●	●	●	●	●	●	●	●	●		
	強風注意報																					○				○	○	○		
	波浪注意報																									○	○	○		
4月26日 21時25分	大雨注意報																					●				●	●			
	雷注意報	○	○	○	○	○	○	○	○	○	○	○	○	○	○	○	○	○	○	○	○	○	○	○	○	○	○	○		
	強風注意報																									○	○	○		
	波浪注意報																									○	○	○		
4月26日 23時03分	大雨注意報								●													○					○	○		
	雷注意報	○	○	○	○	○	○	○	○	○	○	○	○	○	○	○	○	○	○	○	○	○	○	○	○	○	○	○		
	強風注意報																										○	○	○	
	波浪注意報																										○	○	○	
4月27日 01時50分	大雨注意報								解													○					解	解		
	雷注意報	○	○	○	○	○	○	○	○	○	○	○	○	○	○	○	○	○	○	○	○	○	○	○	○	○	○	○		
	強風注意報																										○	○	○	
	波浪注意報																										○	○	○	
4月27日 04時31分	大雨注意報																					解								
	雷注意報	解	解	解	解	解	解	解	解	解	解	解	解	解	解	解	解	解	解	解	解	解	解	解	解	解	解			
	強風注意報																										○	○	○	
	波浪注意報																										解	解	解	
4月27日 10時13分	強風注意報																					解				解	解	解		
4月30日 06時45分	強風注意報																					●				●	●	●		
4月30日 13時22分	雷注意報	●	●	●	●	●	●	●	●	●	●	●	●	●	●	●	●	●	●	●	●	●	●	●	●	●	●	●		
	強風注意報																										○	○	○	
	波浪注意報																										●	●	●	
4月30日 16時10分	雷注意報	○	○	○	○	○	○	○	○	○	○	○	○	○	○	○	○	○	○	○	○	○	○	○	○	○	○	○		
	強風注意報	●	●	●	●	●	●																				○	○	○	
	波浪注意報																											○	○	○

土砂災害警戒情報発表状況(徳島県内)

2026年4月

4月は土砂災害警戒情報の発表はありませんでした。

※土砂災害警戒情報は、徳島県と徳島地方気象台による共同発表です。

指定河川洪水予報発表状況(徳島県内)

2026年4月

4月は指定河川洪水予報の発表はありませんでした。

※指定河川洪水予報の発表対象河川は、吉野川、那賀川、勝浦川です。

※吉野川は徳島河川国道事務所と徳島地方気象台、
那賀川是那賀川河川事務所と徳島地方気象台、
勝浦川水系勝浦川は徳島県と徳島地方気象台による共同発表です。

記録的短時間大雨情報発表状況(徳島県内)

2026年4月

4月は記録的短時間大雨情報の発表はありませんでした。

竜巻注意情報発表状況(徳島県内)

2026年4月

4月は竜巻注意情報の発表はありませんでした。

生物季節

2026年4月 徳島地方気象台

植 物

種 目	現 象	本 年	平 年	平年差	昨 年	昨年差
さくら	満開	4月6日	4月4日	2日遅い	4月6日	同じ

観測所一覧表

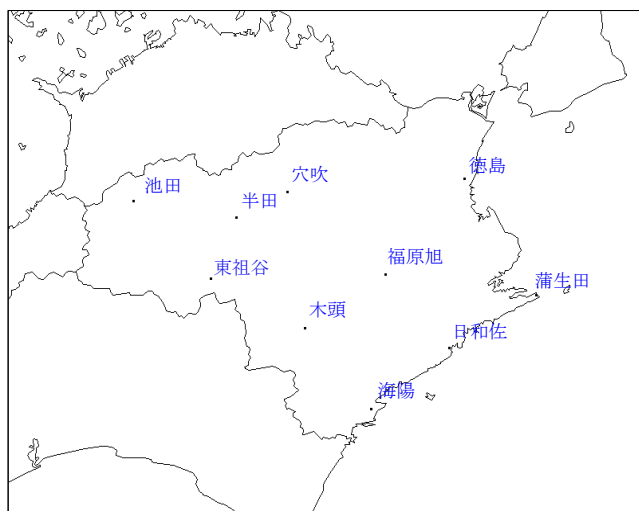
2025年9月4日現在

観測所			観測種目							所在地	緯度 (北緯)	経度 (東経)	観測所の 海上上の高さ m
番号	名称	フリガナ	気温	湿度	風	降水量	日照時間	積雪	気圧				
71066	池田	イケダ	○	○	○	○	▲			三好市 池田町シンヤマ	34 01.4	133 47.7	214
71087	穴吹	アナフキ	○	○	○	○	▲			美馬市 穴吹町口山字初草	34 02.4	134 09.4	160
71106	徳島	トクシマ	○	○	○	○	○	○	○	徳島市 大和町(徳島地方気象台)	34 04.0	134 34.4	2
71136	半田	ハンダ				○				美馬郡つるぎ町 半田字下尾尻	33 59.4	134 02.2	228
71192	東祖谷	ヒガシヤ	○	○	○	○	▲			三好市 東祖谷菅生	33 52.2	133 58.7	781
71211	福原旭	フクハラヒ				○				勝浦郡上勝町 大字旭字蔭	33 52.7	134 23.3	290
71231	蒲生田	ハムシタ	○	○	○	○	▲			阿南市 椿町蒲生田	33 50.2	134 44.5	10
71251	木頭	キウ	○	○	○	○	▲			那賀郡那賀町 木頭和無田ヨシノ	33 46.3	134 11.9	363
71266	日和佐	ヒヨサ	○	○	○	○	▲			海部郡美波町 日和佐浦	33 43.9	134 32.3	3
71291	海陽	カイヨウ	○	○	○	○	▲			海部郡海陽町 四方原字杉谷	33 36.7	134 21.3	5

▲ 71106徳島以外の日照時間は、2021年3月2日より、気象衛星観測のデータを用いた

「推計気象分布(日照時間)」から得る推計値を日照時間データとすることになりました。

(観測所配置図)



※観測所配置図は、徳島地方気象台ホームページの「気象台について」にも掲載しています。

<https://www.data.jma.go.jp/tokushima/shosai/haichizu/haichizu.html>

- 令和3(2021)年11月30日に穴吹地域気象観測所で、機器更新を行いました。これに伴い、湿度の観測を開始しました。
- 令和4(2022)年11月22日に京上地域気象観測所で、機器更新を行いました。これに伴い、湿度の観測を開始しました。
- 令和4(2022)年11月24日に蒲生田地域気象観測所で、機器更新を行いました。これに伴い、湿度の観測を開始しました。
- 令和5(2023)年4月20日に木頭地域気象観測所で、機器更新を行いました。これに伴い、湿度の観測を開始しました。
- 令和5(2023)年4月24日に日和佐地域気象観測所で、機器更新を行いました。これに伴い、湿度の観測を開始しました。
- 令和5(2023)年4月27日に海陽地域気象観測所で、機器更新を行いました。これに伴い、湿度の観測を開始しました。
- 令和5(2023)年5月9日に池田地域気象観測所で、機器更新を行いました。これに伴い、湿度の観測を開始しました。
- 令和7(2025)年9月3日に京上地域気象観測所は東祖谷地域観測所へ移設し、観測を終了しました。これに伴い統計値は切断します。
- 令和7(2025)年9月4日に東祖谷地域気象観測所は、観測を開始しました。

資料の解説

※ 「毎正時の観測値（24回）」は01～24時であり、0時00分～24時00分を対象とします。
 ※※ 日照時間は「可照時間」の変動のため、毎正時の観測回数は月により変動します。

要素	(細分)	単位	統計方法	(要素)	
気圧	平均(現地)	0.1 hPa	毎正時の観測値(24回)の平均	平均気圧	
	平均(海面)	0.1 hPa	平均気圧を海面上(0m)に更正した値	海面気圧	
気温	平均	0.1 °C	毎正時の観測値(24回)の平均	平均気温	
	最高	0.1 °C	任意時刻の最高値	最高気温	
	最低	0.1 °C	任意時刻の最低値	最低気温	
蒸気圧	平均	0.1 hPa	毎正時の観測値(24回)の平均	平均蒸気圧	
相対湿度	平均	1 %	毎正時の観測値(24回)の平均	平均相対湿度	
	最小	1 %	任意時刻の最小値	最小相対湿度	
日照時間	日	0.1 h	◎2021年3月1日以前の地域気象、徳島地方気象台 毎正時の観測値の合計…※※	日照時間	
			◎2021年3月2日以降の地域気象 気象衛星観測のデータを用いた 「推計気象分布(日照時間)」から得る推計値		
降水量	日	0.5 mm	毎正時の観測値(24回)の合計	降水量	
	最大1時間	0.5 mm	任意時刻の1時間降水量の最大値	最大1時間降水量	
	最大10分間	0.5 mm	任意時刻の10分間降水量の最大値	最大10分間降水量	
	補足) 降水量0.5mm未満の記載に関する留意事項(資料により記載方法が異なる) ○気象月表及び平年の比較表(徳島分)の記載方法 ・降水が無い場合: 「-mm」 ・観測した降水量が0.5mm未満の場合: 「0.0mm」 ○地域気象観測降水量月報、アメダス気象分布及び平年の比較表(池田、日和佐分)の記載方法 ・降水が無い場合又は観測した降水量が0.5mm未満の場合: 「0.0mm」				
最深積雪	最大	1 cm	毎正時の観測値(24回)の最大値	最深積雪	
降雪深さ	合計	1 cm	毎正時(24回)の積雪差(正の値のみ)の合計	降雪深さ合計	
(風向) 風速	平均	風速	0.1 m/s	毎10分の観測値(144回)の平均	平均風速
		最大	風速	0.1 m/s	任意の10分間平均風速の最大値
	最大瞬間	風向	16方位	最大風速の風向	最大風速の風向
		風速	0.1 m/s	任意の瞬間風速の最大値	最大瞬間風速
	最多	風向	16方位	最大瞬間風速の風向	最大瞬間風速の風向
		風向	16方位	毎正時(24回)で最も多く現れた風向	最多風向
天気概況	昼(06時～18時)、夜(18時～翌日06時)				
大気現象					

2021年4月号から、平年値の統計期間が変わっています。

「平年」の値、平年値の統計期間: 1991～2020年(穴吹は2001～2020年、海陽は2009～2020年)を使用します。

「平年」の値に、「@」の付いた値は、参考値です。平年差や平年比に利用できません。

) : 準正常値(対象となる資料の一部が欠けているが、許容する資料数を満たす値)

] : 資料不足値(対象となる資料が許容する資料数を満たさない値)

× : 欠測又は資料なし(測器の故障などで値が得られなかった場合)

// : 平年値なし(統計期間が短く平年値が算出できない場合)

「利用上の注意」 本資料に含まれるデータ等を利用した場合は、「徳島地方気象台提供」と明記願います。

「徳島県の気象」に関するお問い合わせ先 徳島地方気象台 防災管理官室 電話: 088-626-0676