

# 令和5年台風第6号による大雨と強風について(徳島県の気象速報)

令和5年8月14日18時現在  
徳島地方气象台

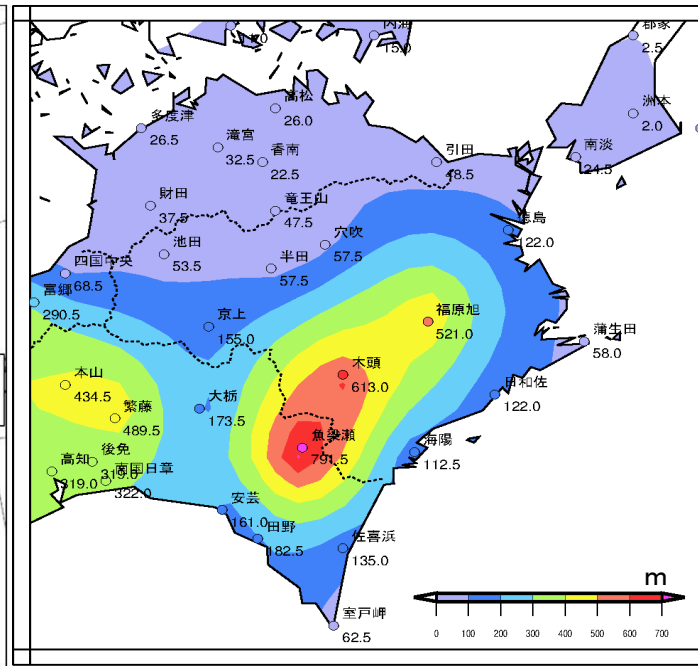
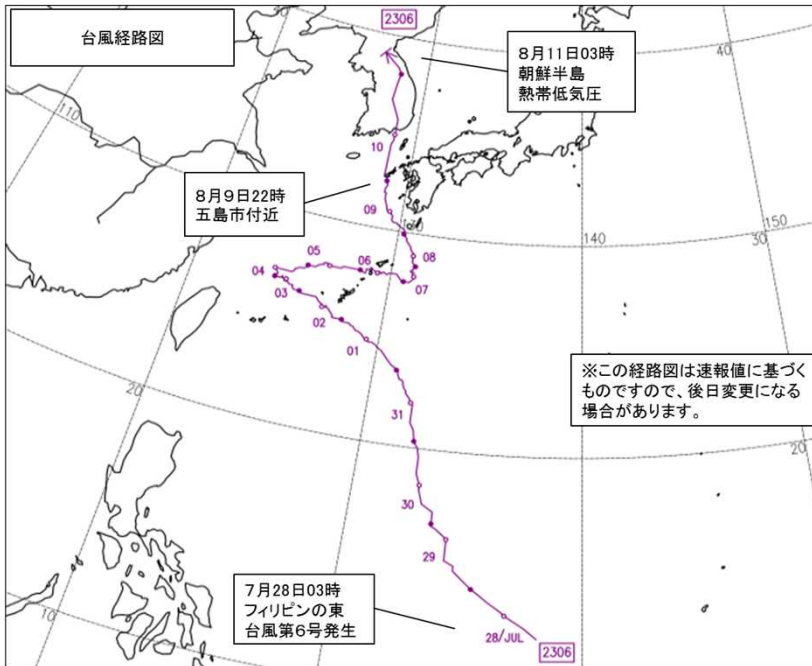
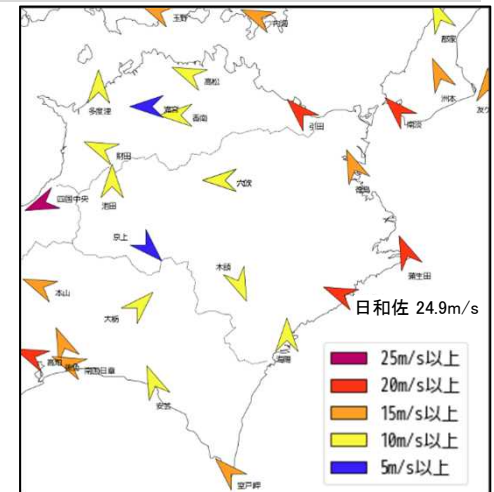
## 概要

7月28日03時にフィリピンの東で発生した台風第6号は、大型で強い勢力を維持しながらゆっくりとした速度で北西に進み、8月3日には東シナ海に進みました。その後、4日には強い勢力を維持したまま東に向かい、6日には奄美地方に接近しました。7日に九州の南で進路を北に変え、10日には九州の西の海上を北上し、11日03時ごろ朝鮮半島付近で熱帯低気圧に変わりました。

台風による南からの暖かく湿った空気の影響で、徳島県内では大雨となり、7日00時から11日10時までの総降水量は、那賀町木頭和無田で613.0ミリ、上勝町福原旭で521.0ミリ、三好市京上で155.0ミリを観測しました。

また、美波町日和佐で東南東の風24.9m/s(10日12時44分)の最大瞬間風速、東南東の風14.9m/s(7日08時04分)の最大風速を観測しました。

この台風の影響により、徳島県では鉄道の運休、フェリーの欠航など、交通機関に影響がありました。【被害状況：徳島県調べ(10日15時現在)】



＜最大瞬間風速分布図＞  
10日の最大瞬間風速

＜雨量分布図＞  
7日00時から11日10時  
までの総降水量

この資料は速報として取り急ぎまとめたものです。そのため、後日内容の一部訂正や追加をすることがあります。

## 雨の実況

[雨の実況]

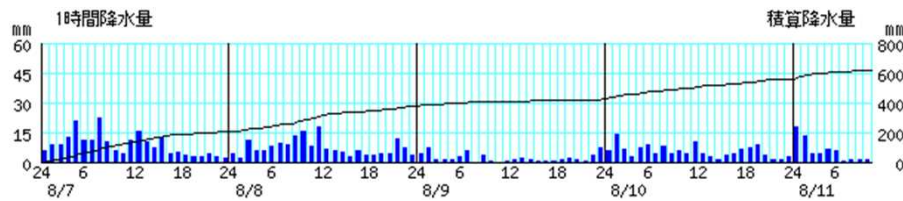
7日00時から11日10時までの総降水量

(アメダスによる速報値)

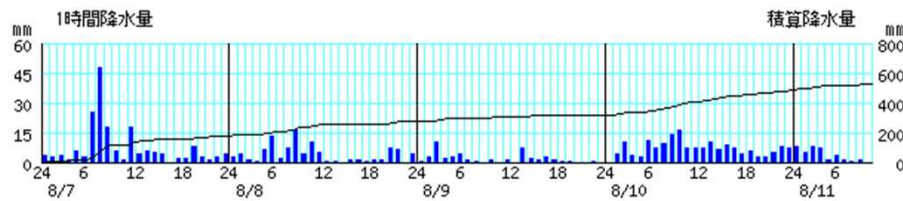
|          |         |
|----------|---------|
| 那賀町木頭和無田 | 613.0ミリ |
| 上勝町福原旭   | 521.0ミリ |
| 三好市京上    | 155.0ミリ |

### <降水量の時系列>

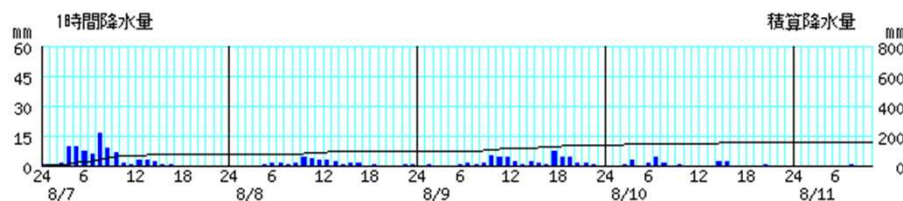
観測地点名・・・木頭



観測地点名・・・福原旭



観測地点名・・・京上



※棒グラフは1時間降水量(左軸)、折れ線グラフは積算降水量(右軸)を示す。  
横軸は時刻を示す。

## 風向・風速の実況

[風の実況]

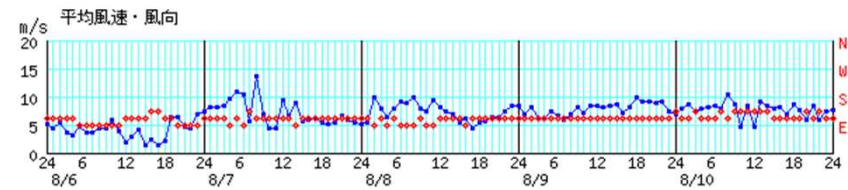
7日00時から10日24時までの最大瞬間風速と最大風速

(アメダスによる速報値)

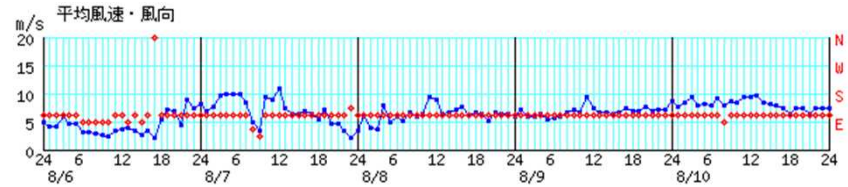
|        |        |          |     |            |
|--------|--------|----------|-----|------------|
| 美波町日和佐 | 最大瞬間風速 | 24.9メートル | 東南東 | 10日 12時44分 |
|        | 最大風速   | 14.9メートル | 東南東 | 7日 08時04分  |
| 阿南市蒲生田 | 最大瞬間風速 | 23.3メートル | 東南東 | 7日 11時02分  |
|        | 最大風速   | 13.9メートル | 東   | 7日 05時26分  |
| 徳島市    | 最大瞬間風速 | 19.6メートル | 南南東 | 10日 11時55分 |
|        | 最大風速   | 12.3メートル | 南南東 | 10日 08時20分 |

### <平均風速・風向の時系列>

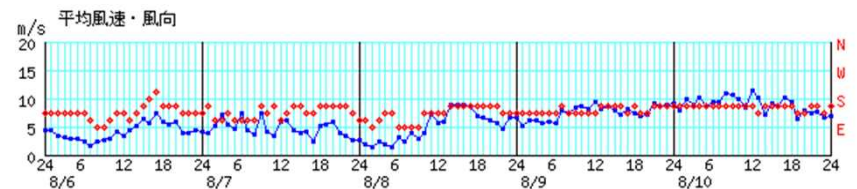
観測地点名・・・日和佐



観測地点名・・・蒲生田



観測地点名・・・徳島



※青線は風速(左軸)、赤丸は風向(右軸)を示す。  
横軸は時刻を示す。