

令和4年9月1日からの前線による大雨について（香川県の気象速報）

令和4年9月2日19時00分現在
高松地方気象台

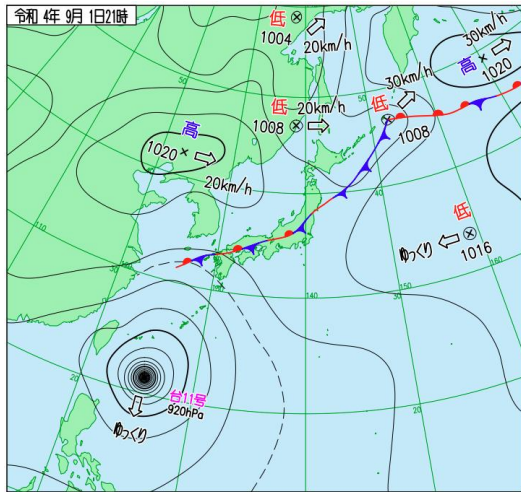
この資料は速報として取り急ぎまとめたものです。そのため、後日内容の一部訂正や追加をすることがあります。

【概況】

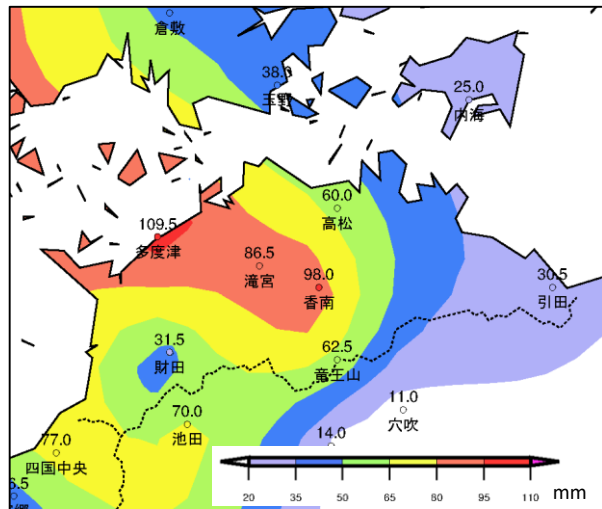
前線が西日本に停滞し、前線に向かって暖かく湿った空気の流れ込み、香川県では、大気の状態が非常に不安定となり、大雨となった。

9月1日07時（降り始め）から9月2日12時までの降水量は多いところで、多度津で109.5ミリ（9月の月降水量の平年の約73%）、高松空港（香南）で98.0ミリ（9月の月降水量の平年の約46%）、綾川町滝宮（滝宮）で86.5ミリ（9月の月降水量の平年の約51%）を観測した。高松では60.0ミリ（9月の月降水量の平年の約36%）を観測した。

この大雨により、県内15区間の道路で、全面通行止めの規制があった。（9月2日00時現在、香川県まとめ）



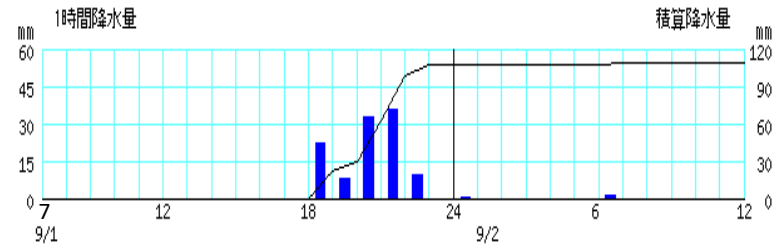
地上天気図 9月1日21時



雨量分布図 (期間：9月1日07時～9月2日12時)

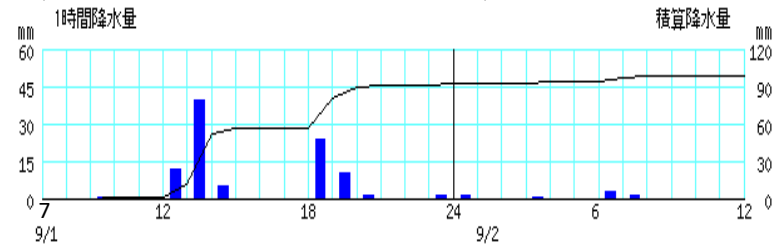
多度津

参考
9月の月降水量の
平年値 149.0mm



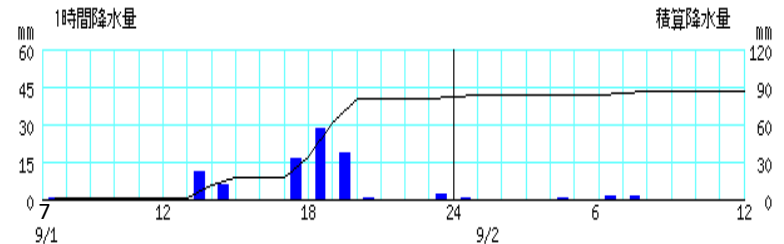
香南

参考
9月の月降水量の
平年値 214.4mm



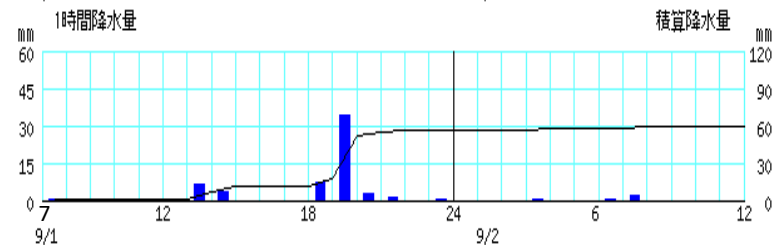
滝宮

参考
9月の月降水量の
平年値 169.9mm



高松

参考
9月の月降水量の
平年値 167.4mm



降水量時系列図 (9月1日07時～9月2日12時)

※横軸は時刻を示す。

※降水量棒グラフは1時間降水量（左軸）、折れ線グラフは積算降水量（右軸）を示す。