

令和3年8月12日からの前線による大雨について（香川県）

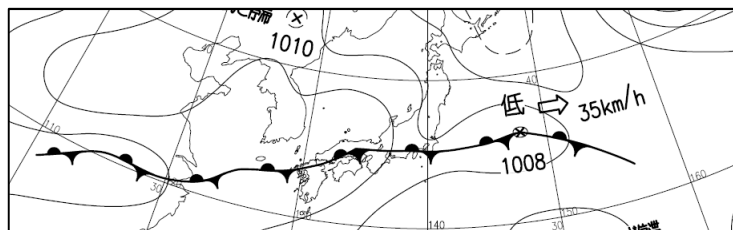
令和3年8月15日15時00分現在
高松地方気象台

この資料は速報として取り急ぎまとめたものです。そのため、後日内容の一部訂正や追加をすることがあります。

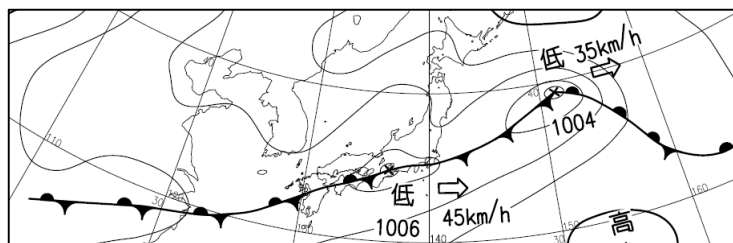
【概況】

前線が西日本に停滞し、前線に向かって暖かく湿った空気が流れ込み、香川県では、大気の状態が非常に不安定となり、大雨となった。

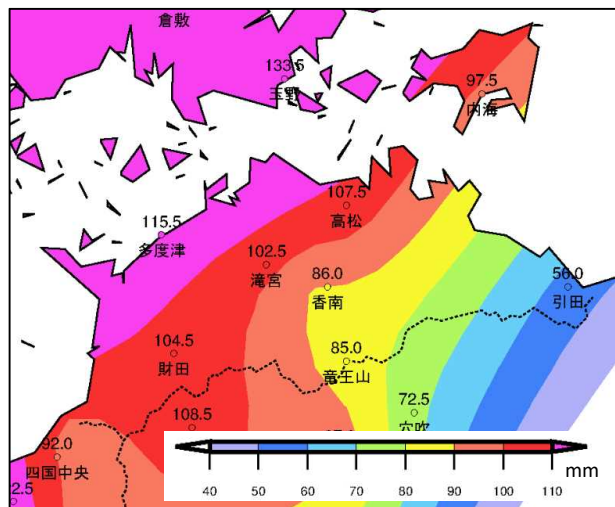
8月12日01時（降り始め）から8月15日12時までの降水量は多いところで、多度津で115.5ミリ（8月の月降水量の平常の約130%）、高松で107.5ミリ（8月の月降水量の平常の約101%）、三豊市財田（財田）で104.5ミリ（8月の月降水量の平常の約86%）、綾川町滝宮（滝宮）で102.5ミリ（8月の月降水量の平常の約97%）を観測し、多度津と高松では8月の月降水量の平常値を上回った。



地上天気図 8月13日12時



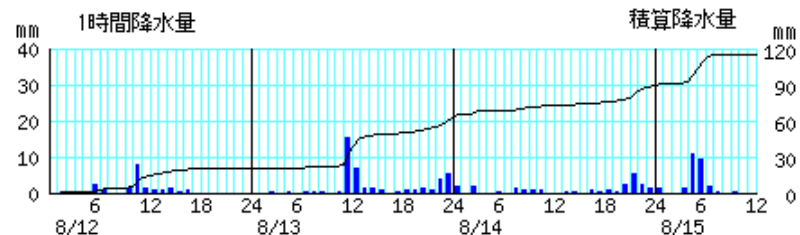
地上天気図 8月15日06時



雨量分布図（期間：8月12日01時～8月15日12時）

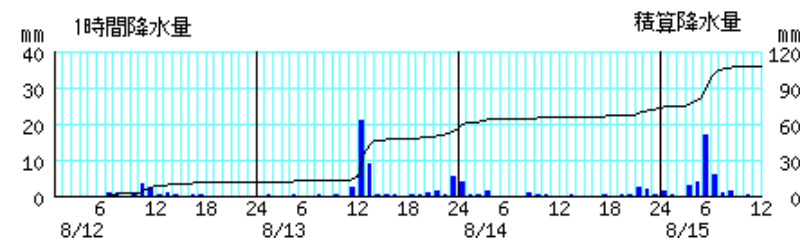
多度津

参考
8月の月降水量の
平常値88.9mm



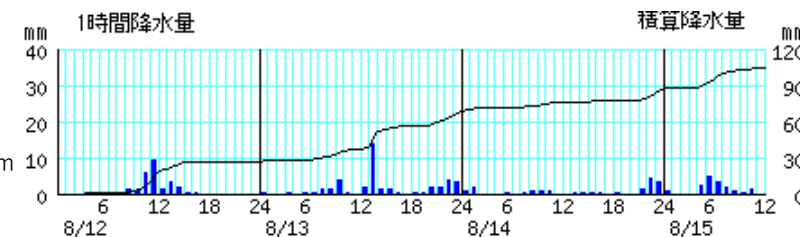
高松

参考
8月の月降水量の
平常値106.0mm



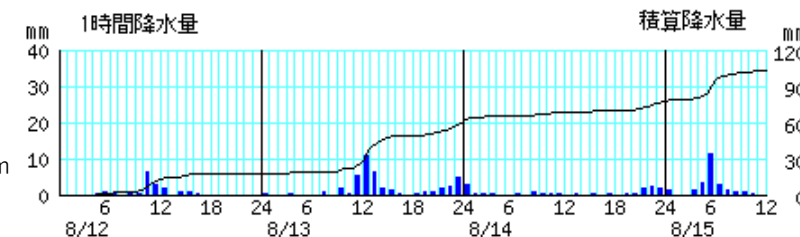
財田

参考
8月の月降水量の
平常値 121.5mm



滝宮

参考
8月の月降水量の
平常値 105.7mm



降水量時系列図（8月12日01時～8月15日12時）

※横軸は時刻を示す。
※降水量棒グラフは1時間降水量（左軸）、折れ線グラフは積算降水量（右軸）を示す。