
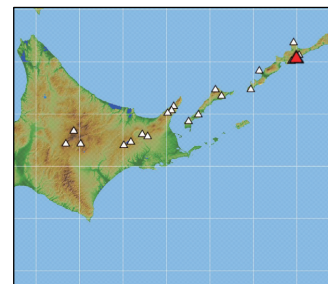


103. 小田萌山 おだもいさん Odamoisan (択捉島)

北緯 45° 01' 42" 東経 147° 55' 03" 標高 1,208m (独自に計測)



小田萌山 北側から 2012年8月25日 中川光弘撮影

概要

安山岩、玄武岩(SiO_2 量は 54.7 wt.%)の成層火山。外輪の爆発火口底には噴気孔がある。別名 Tebenkov(テベンコフ)。

地勢図

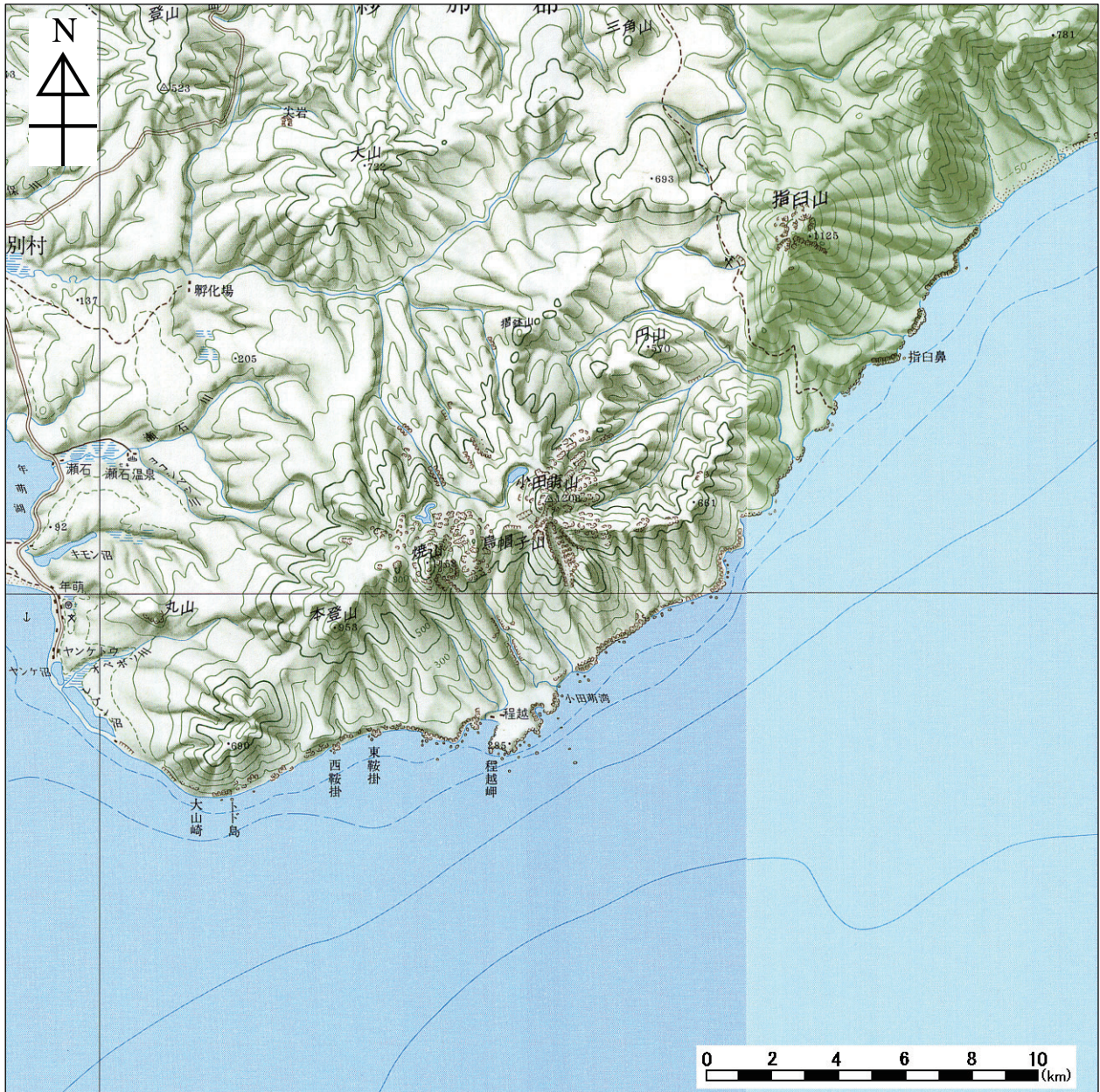


図 103-1 小田萌山の地勢

国土地理院発行の 20 万分の 1 地勢図(紗那、別飛)

噴火活動史

・有史以降の火山活動

記録に残る火山活動はない。

近年の火山活動

茂世路岳 地震活動を参照。

関連する主な気象官署

機関・部署名	所在地	電話番号
気象庁地震火山部火山課	東京都千代田区大手町 1-3-4	03-3212-8341
札幌火山監視・情報センター	(札幌管区気象台)札幌市中央区北 2 条西 18 丁目 2	011-611-2421
釧路地方気象台	釧路市幸町 10 丁目 3 番地 釧路地方合同庁舎 9 階	0154-31-5145

引用文献

Gorshkov, G. S. (1970) Volcanism and the upper mantle: investigations in the Kurile Island Arc. Plenum Press New York-London, 385.