

## 日光白根山の火山活動解説資料（平成 29 年 5 月）

気象庁地震火山部  
火山監視・警報センター

火山活動に特段の変化はなく、静穏に経過しており、噴火の兆候は認められません。  
噴火予報（噴火警戒レベル 1、活火山であることに留意）の予報事項に変更はありません。

### 活動概況

- ・噴気など表面現象の状況（図 1）  
歌ヶ浜監視カメラ（日光白根山の南東約 13 km）による観測では、山頂部に噴気は認められません。
- ・地震活動（図 2 - 、図 3）  
日光白根山付近を震源とする火山性地震の発生は少なく、地震活動は低調に経過しています。  
火山性微動は観測されていません。
- ・地殻変動の状況（図 2 - ~ 、図 4）  
GNSS<sup>1)</sup>連続観測では、火山活動によるとみられる変動は認められません。

1) GNSS (Global Navigation Satellite Systems) とは、GPSをはじめとする衛星測位システム全般を示す呼称です。



図 1 日光白根山 山頂部の状況  
(5月20日 歌ヶ浜監視カメラによる)

この火山活動解説資料は気象庁ホームページ (<http://www.data.jma.go.jp/svd/vois/data/tokyo/volcano.html>) でも閲覧することができます。次回の火山活動解説資料（平成 29 年 6 月分）は平成 29 年 7 月 10 日に発表する予定です。

この資料は気象庁のほか、国土地理院、東京大学、東北大学及び国立研究開発法人防災科学技術研究所のデータも利用して作成しています。

資料中の地図の作成に当たっては、国土地理院長の承認を得て、同院発行の『2万5千分1地形図』『数値地図 25000 (行政界・海岸線)』『数値地図 50mメッシュ (標高)』を使用しています (承認番号: 平 26 情使、第 578 号)。

計数基準変更履歴

開始	2010年12月10日～	五色沢振幅：1.0 $\mu$ m/s以上、S-P：1.5秒以内
変更	2011年3月11日～	五色沢振幅：10.0 $\mu$ m/s以上、S-P：1.5秒以内
変更	2013年7月1日～	五色沢振幅：2.0 $\mu$ m/s以上、S-P：1.0秒以内

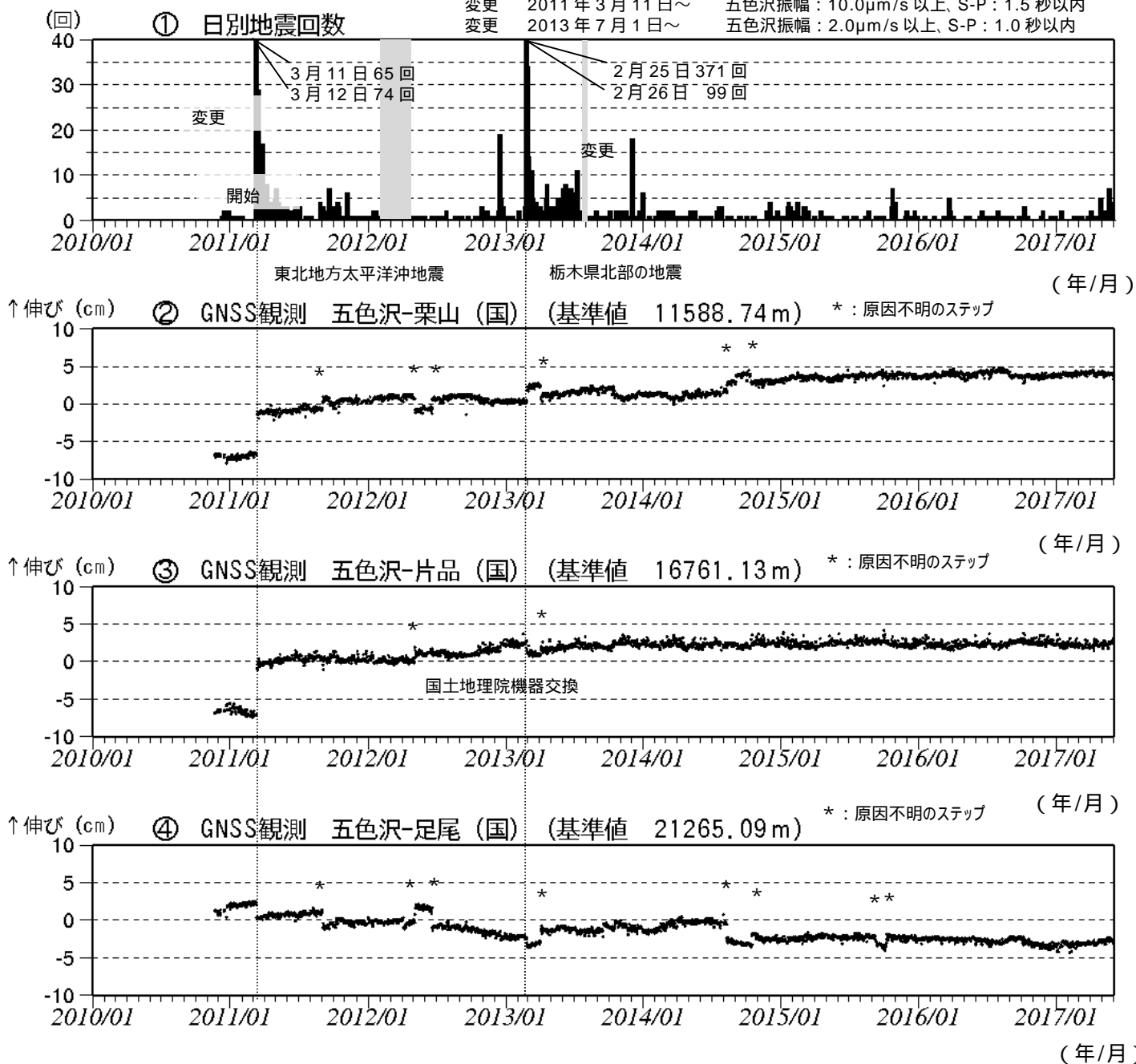


図2 日光白根山 火山活動経過図（2010年11月20日～2017年5月31日）

日光白根山周辺の日別地震回数 2010年12月10日観測開始

- ・グラフの灰色部分は機器障害による欠測を示しています。
- ・『平成23年(2011年)東北地方太平洋沖地震』以降、日光白根山の周辺で地震活動が活発な状況となりましたが、その後、地震活動は低下しました。また、2013年2月25日に発生した栃木県北部の地震以降、日光白根山の周辺で再び地震活動が活発な状況となりましたが、その後、地震活動は低下しました。

～ GNSS連続観測による基線長変化 (国): 国土地理院

五色沢観測点の運用開始日: 2010年11月20日

- ・グラフの空白部分は欠測を示しています。～ は図4の～の基線に対応しています。
- ・『平成23年(2011年)東北地方太平洋沖地震』及び2013年2月25日に発生した栃木県北部の地震の影響により、ステップ状の変化がみられます。

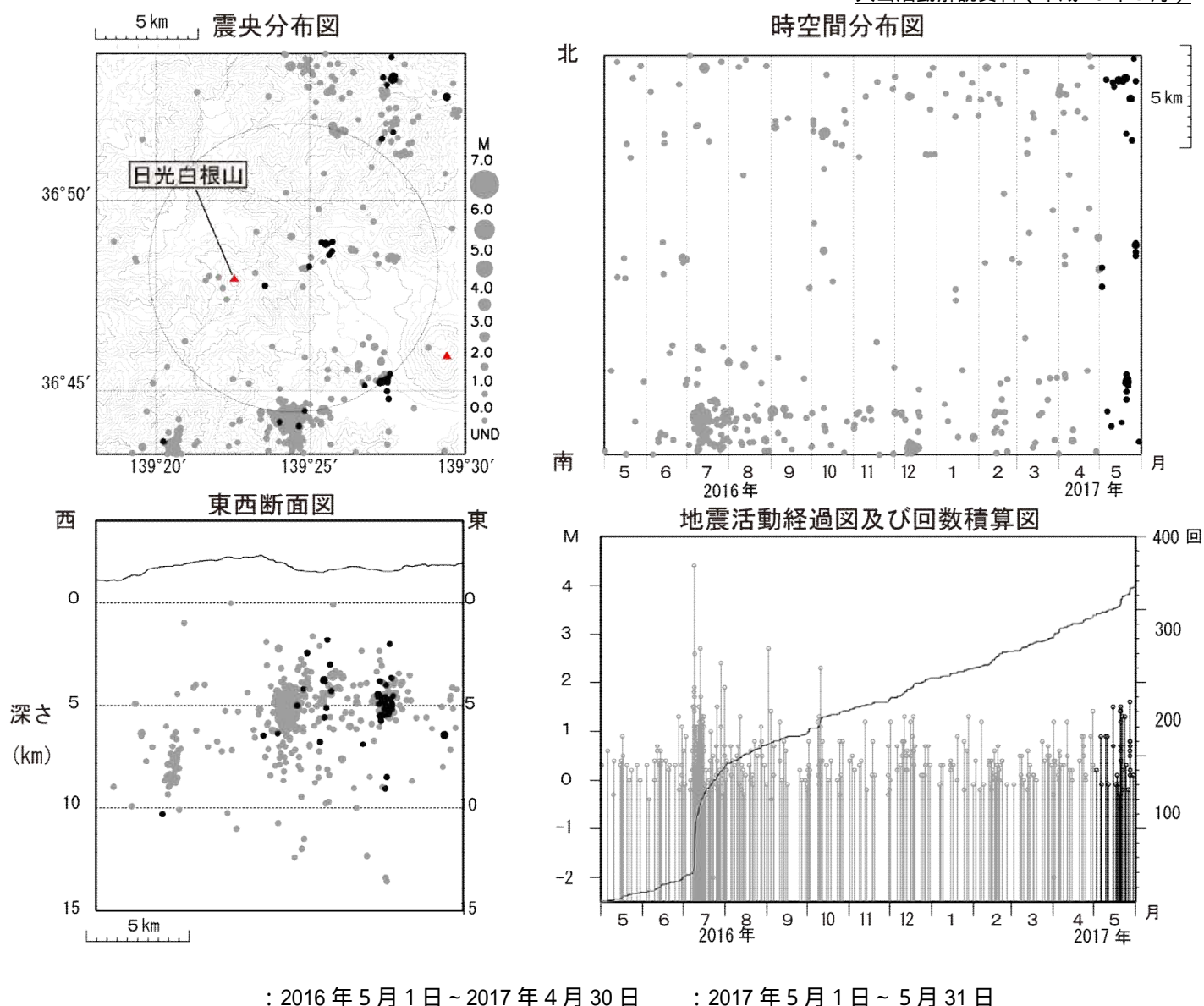
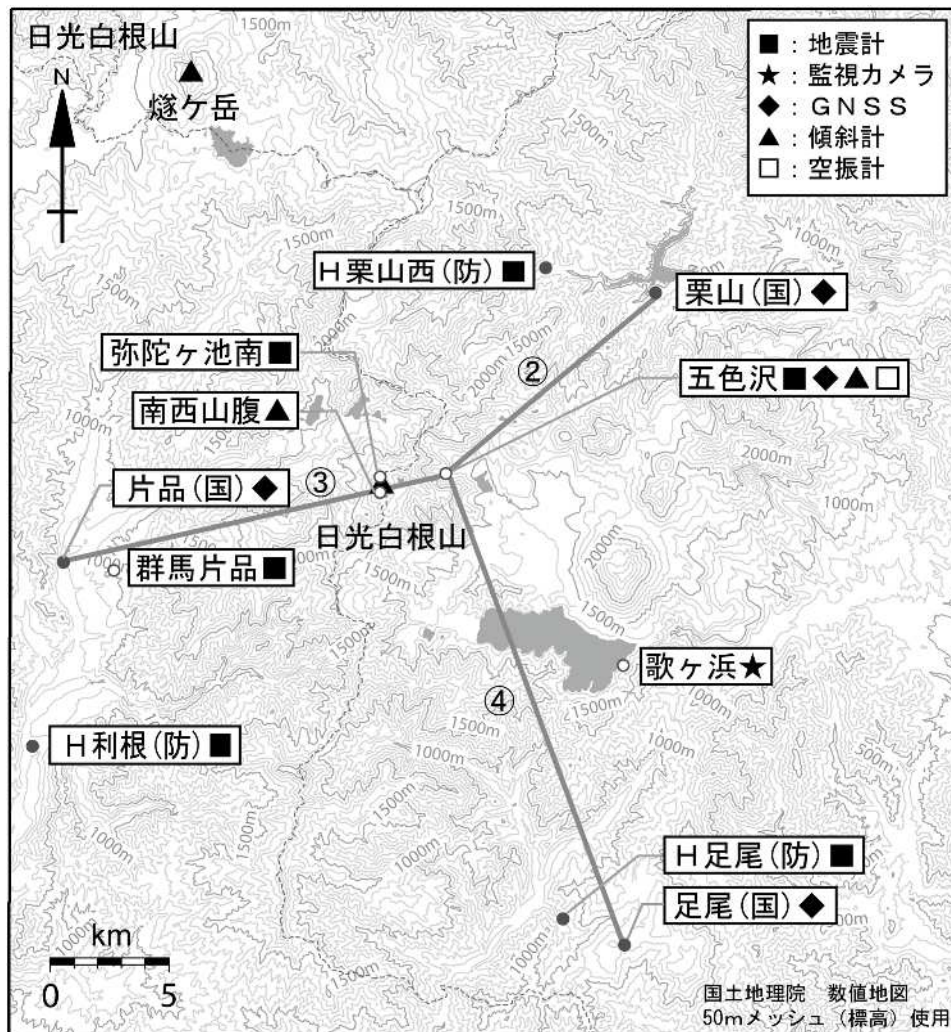


図3 日光白根山 広域地震観測網による山体・周辺の地震活動(2016年5月1日~2017年5月31日)

- ・震央分布図中の円は図2 - の計数対象地震(五色沢でS - P時間1秒以内)のおよその範囲を示しています。
- ・M(マグニチュード)は地震の規模を表します。
- ・震源の深さは全て海面以下として決定しています。
- ・図中の震源要素は一部暫定値が含まれており、後日変更することがあります。
- ・日光白根山付近を震源とする地震の発生は少なく、地震活動は低調に経過しています。



小さな白丸 (○) は気象庁、小さな黒丸 (●) は気象庁以外の機関の観測点位置を示しています。  
 (国) : 国土地理院、(防) : 防災科学技術研究所

図 4 日光白根山 観測点配置

・GNSS 基線 ~ は図 2 の ~ に対応しています。