

## 栗駒山の火山活動解説資料（平成 28 年 7 月）

仙台管区気象台  
地域火山監視・警報センター

火山活動に特段の変化はなく、静穏に経過しており、噴火の兆候は認められません。  
噴火予報（活火山であることに留意）の予報事項に変更はありません。

### ○ 活動概況

#### ・噴気など表面現象の状況（図 1）

大柳に設置している遠望カメラによる観測では、噴気は認められませんでした。

#### ・地震や微動の発生状況（図 2）

火山性地震及び火山性微動は観測されませんでした。

なお、栗駒山周辺では、「平成 20 年（2008 年）岩手・宮城内陸地震」の余震域内で地震活動が続いています。

#### ・地殻変動の状況（図 3、図 5）

火山活動によると考えられる変化は認められませんでした。




図 1 栗駒山 山頂周辺の状況（7月12日）

・大柳（山頂の南東約 20km）に設置している遠望カメラの映像です。

この火山活動解説資料は、仙台管区気象台のホームページ（<http://www.jma-net.go.jp/sendai/>）や、気象庁ホームページ（<http://www.data.jma.go.jp/svd/vois/data/tokyo/volcano.html>）でも閲覧することができます。次回の火山活動解説資料（平成28年8月分）は平成28年9月8日に発表する予定です。

この資料は気象庁のほか、国土地理院、東北大学、国立研究開発法人防災科学技術研究所のデータを利用して作成しています。

本資料中の地図の作成に当たっては、国土地理院長の承認を得て、同院発行の「数値地図50mメッシュ（標高）」を使用しています（承認番号 平26情使、第578号）。

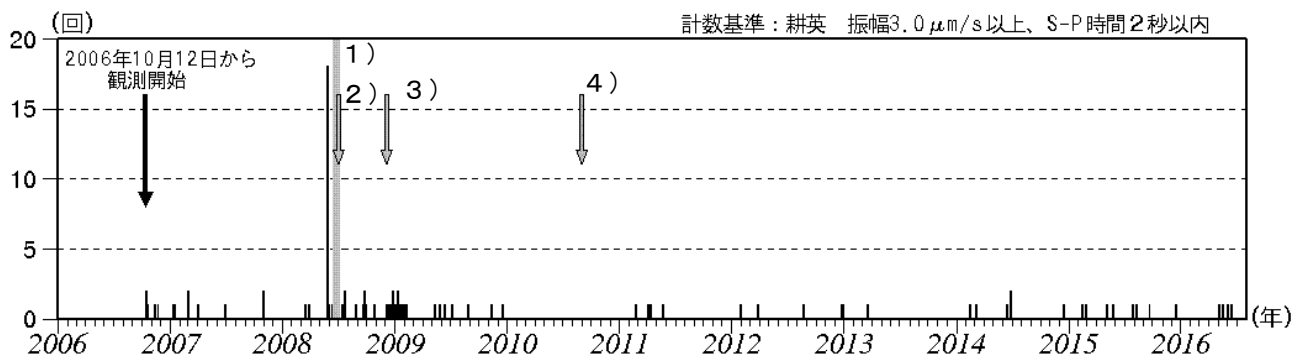


図2 栗駒山 日別地震回数（2006年10月～2016年7月）

- ・2006年10月12日から旧耕英観測点（山頂から南東約4km）で観測を開始しました。
- 1）2008年6月14日から7月2日18時（図の灰色部分）まで「平成20年（2008年）岩手・宮城内陸地震」の影響により観測不能となっていました。
- 2）2008年7月2日18時から小安（おやす）観測点（山頂から北西約10km）で監視を開始しました。
- 3）2008年12月4日から旧耕英観測点で観測を再開しました。
- 4）2010年9月1日から耕英観測点（山頂から南東約4km、旧耕英観測点とほぼ同じ場所）で観測を開始しました。

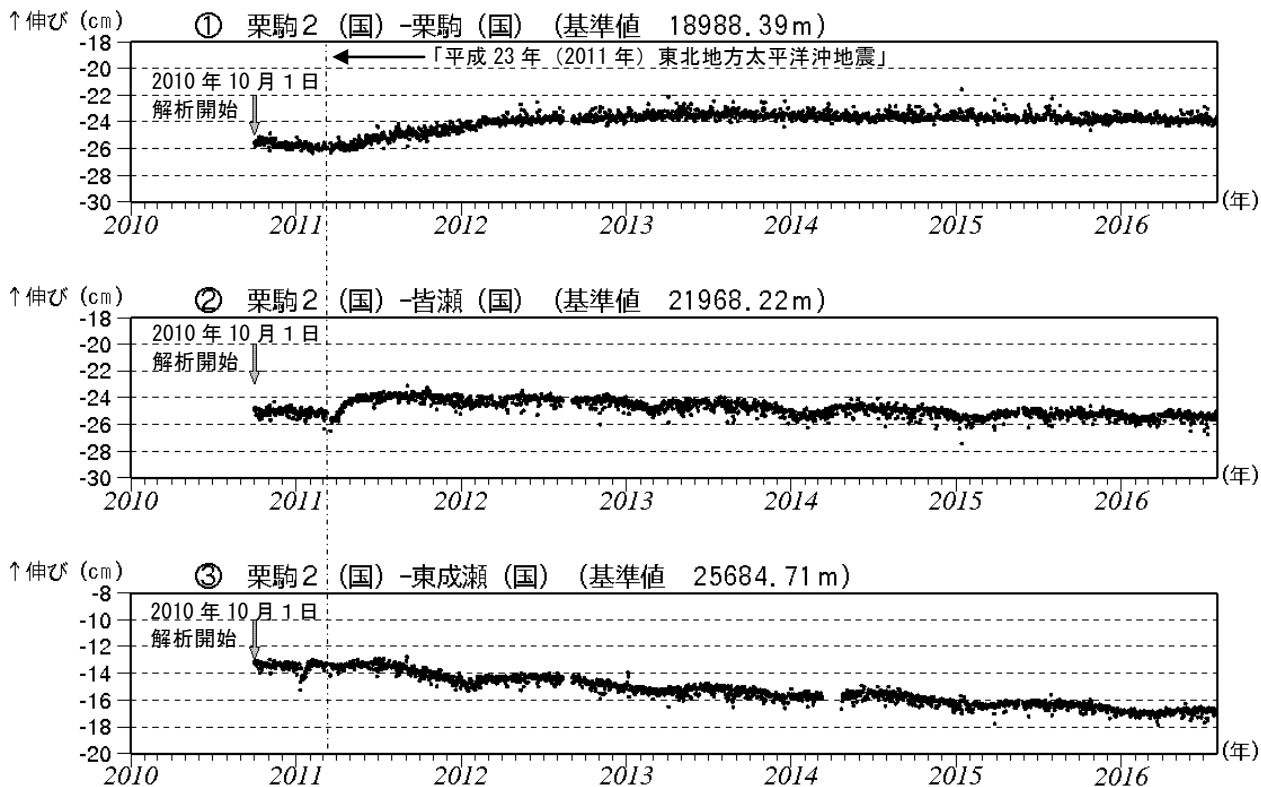


図3 栗駒山 GNSS<sup>1)</sup> 基線長変化図（2010年10月～2016年7月）

- 1）GNSSとはGlobal Navigation Satellite Systemsの略称で、GPSをはじめとする衛星測位システム全般を示します。
- ・「平成23年（2011年）東北地方太平洋沖地震」に伴うステップを補正しています。
- ・①～③は図5のGNSS基線①～③に対応しています。
- ・グラフの空白部分は欠測を表しています。
- ・各基線の基準値は補正等により変更する場合があります。
- ・（国）は国土地理院の観測点を示します。

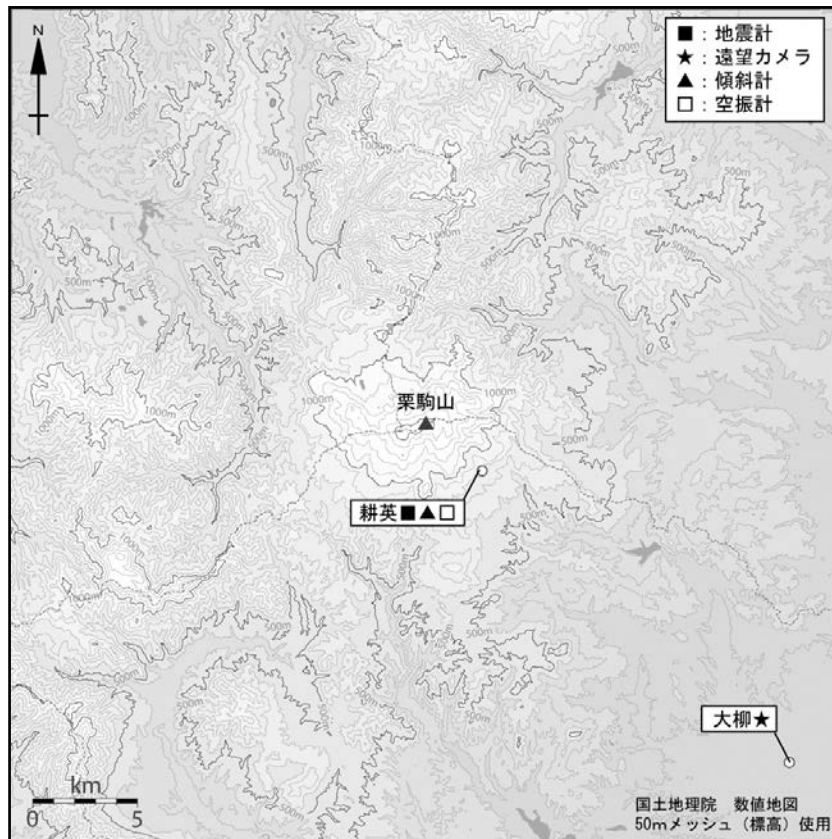


図4 栗駒山 観測点配置図

小さな白丸（○）は気象庁の観測点位置を示しています。

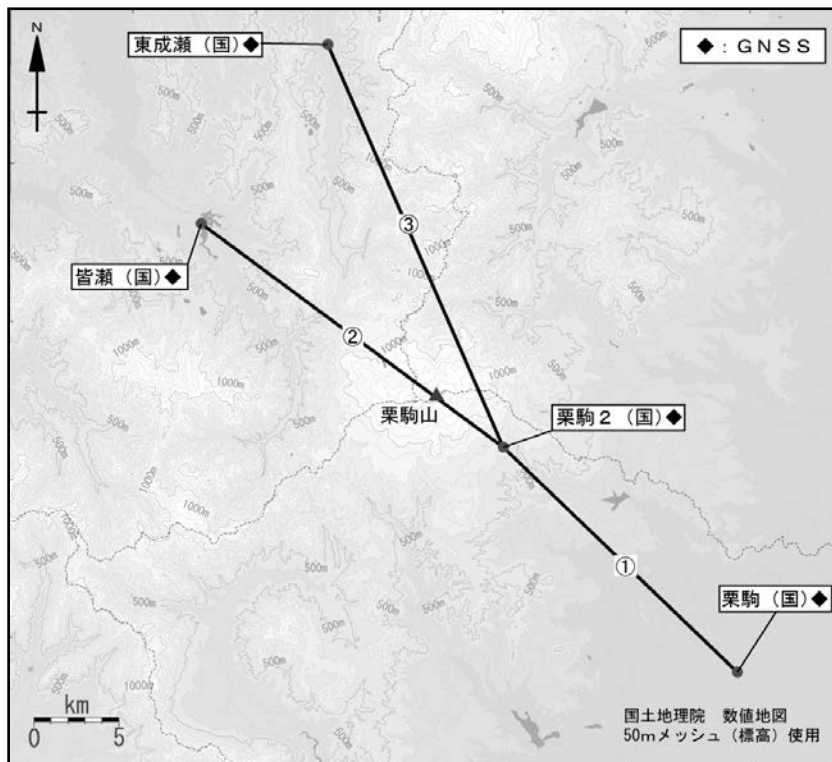


図5 栗駒山 GNSS 観測点配置図

小さな黒丸（●）は気象庁以外の機関の観測点位置を示しています。  
（国）：国土地理院