

秋田駒ヶ岳

○概況

火山活動は穏やかに経過しました。

地震活動の状況

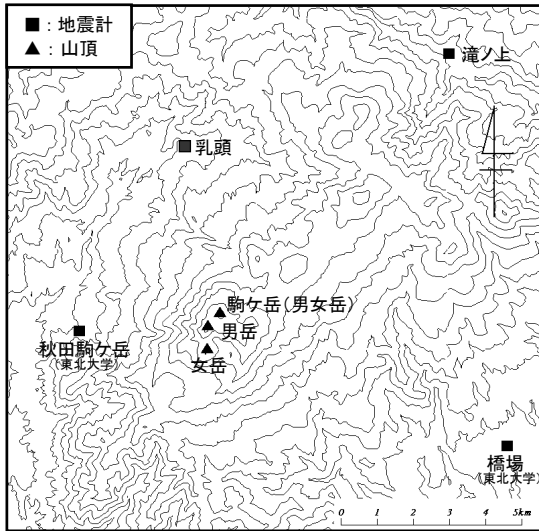
地震回数の月合計回数は 3 回 (1 月 5 回) で、引き続き少ない状態が続いています。

震源が精度よく求まる地震は観測されませんでした (1 月 3 回)。

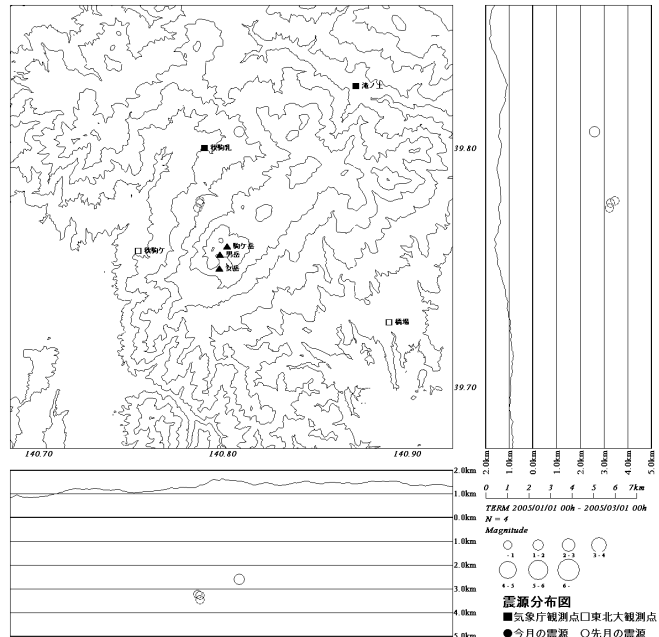
モホ面付近 (深さ 30km 前後) が震源とみられる低周波地震は観測されませんでした (1 月 なし)。

火山性微動は観測されませんでした。

※この資料は、東北大学及び気象庁のデータを基に作成しています。



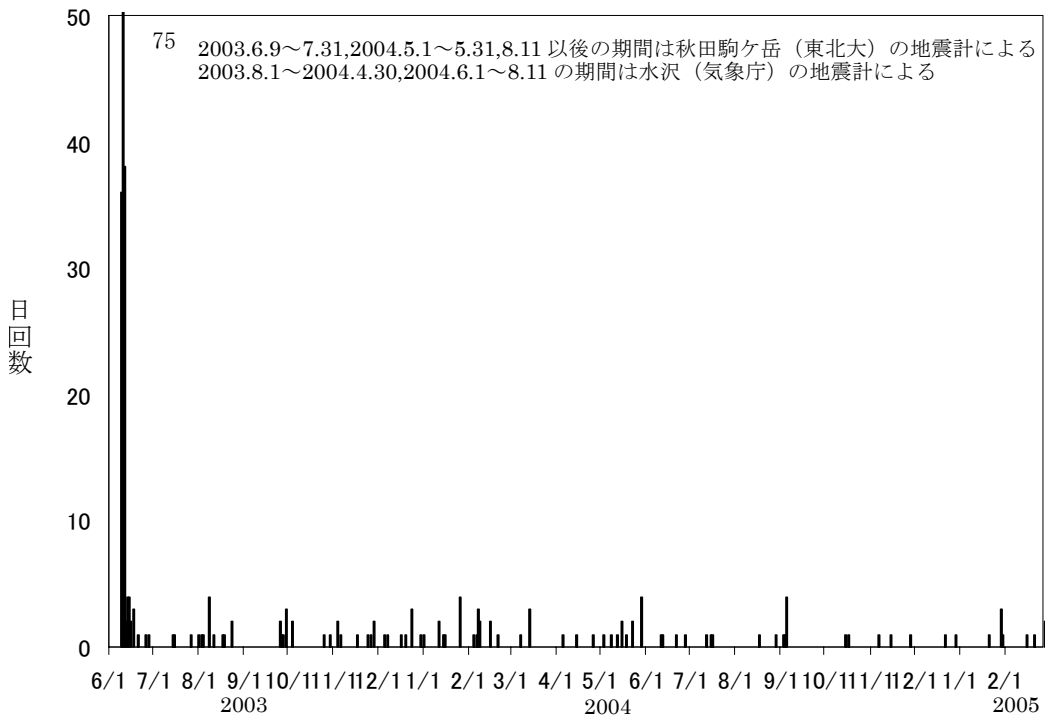
秋田駒ヶ岳観測点配置図



秋田駒ヶ岳震源分布図(2005. 1. 1～2005. 2. 28)

回

※この資料は、東北大学及び気象庁のデータを基に作成しています。



秋田駒ヶ岳日別地震回数

(2003. 6. 9～2005. 2. 28)