

## 薩摩硫黄島の火山活動解説資料（令和4年1月）

福岡管区气象台  
地域火山監視・警報センター  
鹿児島地方气象台

火山性地震や火山性微動の発生状況に特段の変化はありません。火山ガス（二酸化硫黄）放出量は1日あたり1,000トン前後の状態が継続しており、時折噴煙が高くなるほか、夜間に火映を観測しています。長期的には熱活動が高まった状態が続いていることから、硫黄岳火口周辺に影響を及ぼす程度の噴火が発生する可能性があります。

硫黄岳火口中心から概ね0.5kmの範囲では、噴火に伴う弾道を描いて飛散する大きな噴石に警戒してください。

風下側では、火山灰だけでなく小さな噴石が遠方まで風に流されて降るおそれがあるため注意してください。また、火山ガスにも注意してください。

地元自治体等の指示に従って危険な地域には立ち入らないでください。

令和3年3月8日に火口周辺警報（噴火警戒レベル2、火口周辺規制）を発表しました。その後、警報事項に変更はありません。

### ○ 活動概況

#### ・噴煙など表面現象の状況（図1～8、図9-①、図10-①）

硫黄岳火口では、白色の噴煙が最高で火口縁上1,000m（2021年12月：1,000m）まで上がりました。また、夜間に高感度の監視カメラで火映を観測しました。

17日に海上自衛隊第1航空群の協力により上空からの観測を実施しました。その結果、硫黄岳火口から白色の噴煙が上がっているのを確認しました。また、火口周辺及び山体斜面の一部から噴煙が上がっているのを確認しました。前回（2021年1月19日）の観測と比較して噴煙の状況に特段の変化はありませんでした。硫黄岳周辺の海岸付近では、火山活動に伴うと考えられる海水の変色を引き続き確認しました。

#### ・地震や微動の発生状況（図9-②③、図10-②～④、図11）

火山性地震の月回数は164回（2021年12月：161回）で先月と同程度でした。このうち、高周波地震の月回数は48回（2021年12月：46回）でした。

---

この火山活動解説資料は気象庁ホームページ（[https://www.data.jma.go.jp/vois/data/tokyo/STOCK/monthly\\_v-act\\_doc/monthly\\_vact.php](https://www.data.jma.go.jp/vois/data/tokyo/STOCK/monthly_v-act_doc/monthly_vact.php)）でも閲覧することができます。次回の火山活動解説資料（令和4年2月分）は令和4年3月8日に発表する予定です。

本資料で用いる用語の解説については、「気象庁が噴火警報等で用いる用語集」を御覧ください。

<https://www.data.jma.go.jp/vois/data/tokyo/STOCK/kaisetsu/kazanyougo/mokuji.html>

この資料は気象庁のほか、国土地理院、東京大学、京都大学、国立研究開発法人産業技術総合研究所及び三島村のデータも利用して作成しています。

資料中の地図の作成に当たっては、国土地理院発行の『数値地図50mメッシュ（標高）』を使用しています。

・火山ガスの状況（図9-④、図10-⑤）

東京大学大学院理学系研究科、京都大学防災研究所、三島村及び気象庁が実施した観測では、火山ガス（二酸化硫黄）の放出量は、1日あたり600～1,100トンで、先月と比べて大きな変化はありませんでした（2021年12月：500～1,800トン）。

・地殻変動の状況（図12、図13）

GNSS連続観測では、2015年頃から一部の基線で長期的な縮みの傾向がみられます。



図1 薩摩硫黄島 噴煙の状況（1月5日、岩ノ上監視カメラ）

白色の噴煙が最高で火口縁上1,000m（2021年12月：1,000m）まで上がりました。



図2 薩摩硫黄島 火映の状況（1月22日、岩ノ上監視カメラ）

夜間に高感度の監視カメラで火映（白粹）を観測しました。

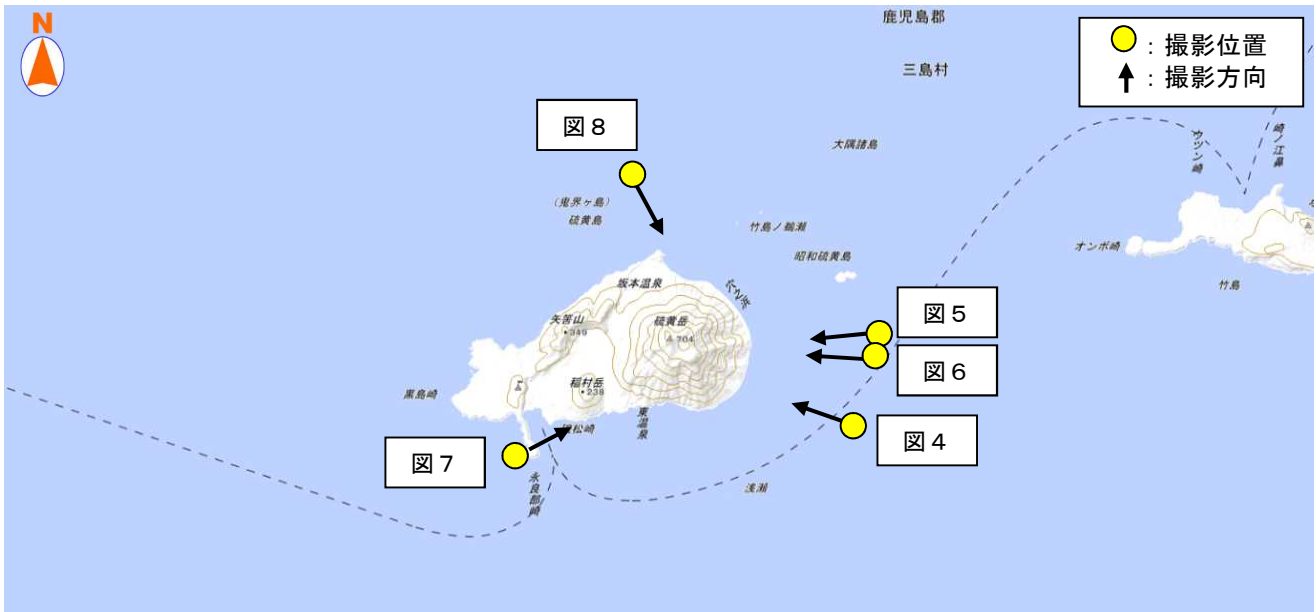


図3 薩摩硫黄島 撮影位置図（1月17日機上観測）



図4 薩摩硫黄島 硫黄岳火口及びその周辺の状況（1月17日）

- ・硫黄岳火口から白色の噴煙が上がっているのを確認しました。また火口縁周辺及び山腹の一部から白色の噴煙が上がっているのを確認しました。
- ・硫黄岳周辺の海岸では、火山活動に伴うと考えられる海水の変色を引き続き確認しました。



図5 薩摩硫黄島 硫黄岳火口内の状況（上：1月17日、下：2021年1月19日）

硫黄岳火口内及び火口縁周辺からは白色の噴煙や噴気が上がっているのを確認しました。噴煙の状況に特段の変化は認められませんでした。



図6 薩摩硫黄島 硫黄岳火口縁東側及び東側山腹の状況（左：1月17日、右：2021年1月19日）

硫黄岳火口縁東側（赤破線内）及び東側山腹（橙破線内）では、前回の観測（2021年1月19日）と同様に白色の噴気が上がっているのを確認しました。



図7 薩摩硫黄島 硫黄岳南西側山腹の状況（左：1月17日、右：2021年1月19日）

硫黄岳南西側山腹（赤破線内）では、前回の観測（2021年1月19日）と同様に白色の噴気が上がっているのを確認しました。



図8 薩摩硫黄島 硫黄岳南北側山腹の状況（左：1月17日、右：2021年1月19日）

硫黄岳北側山腹（赤破線内）では、前回の観測（2021年1月19日）と同様に白色の噴気が上がっているのを確認しました。

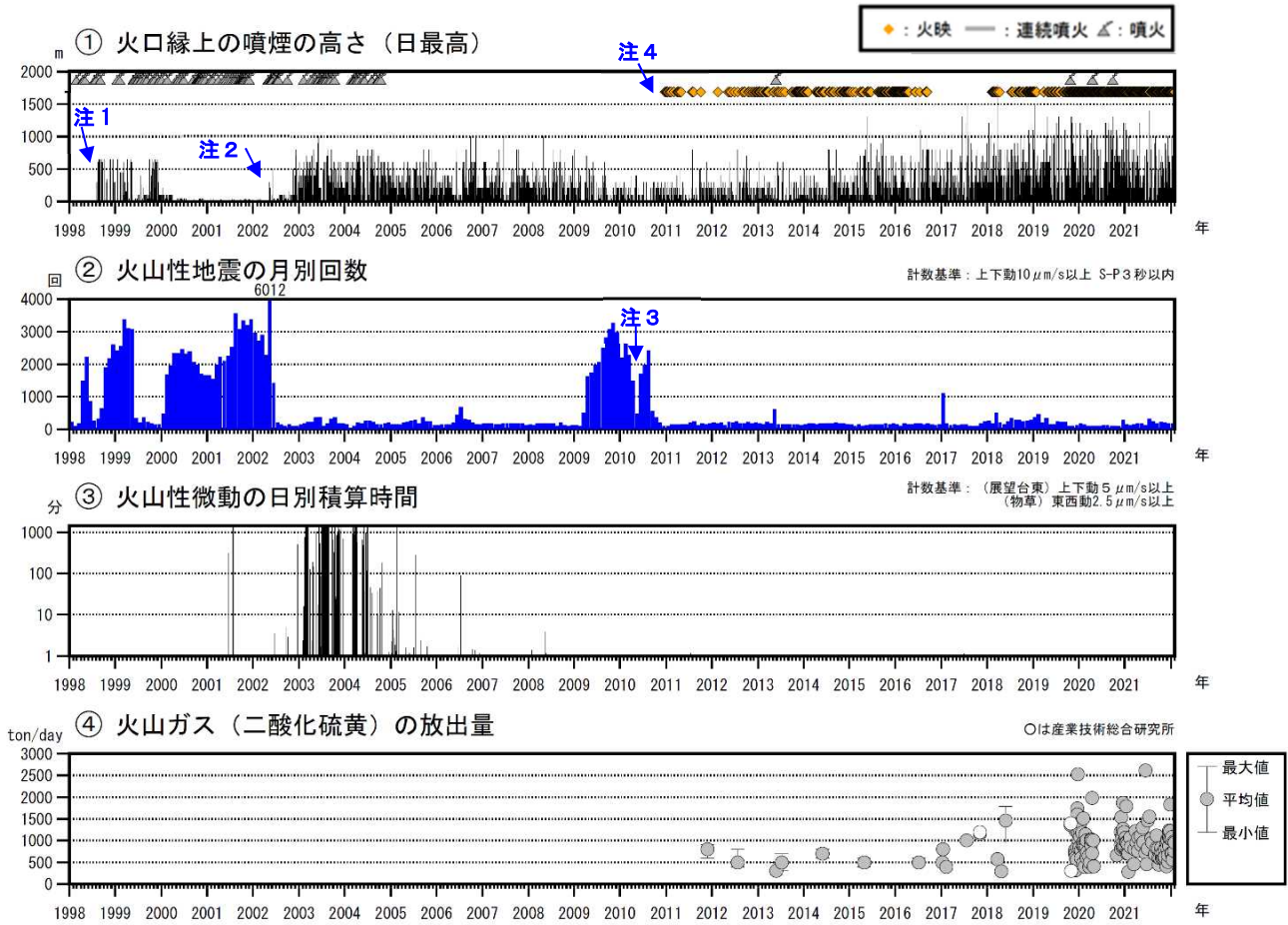


図9 薩摩硫黄島 火山活動経過図（1998年1月～2022年1月）

東京大学大学院理学系研究科、京都大学防災研究所、三島村及び気象庁は2019年12月より火山ガス（二酸化硫黄）放出量の観測を始めました。

注1 1998年8月1日：三島村役場硫黄島出張所から気象庁へ通報開始。

注2 2002年11月16日：気象庁が設置した監視カメラによる観測開始。

注3 2010年1月から7月にかけて、地震計障害のため火山性地震及び火山性微動の回数が不明の期間があります。

注4 気象庁が設置した監視カメラの高感度化により火映の観測が可能となりました。

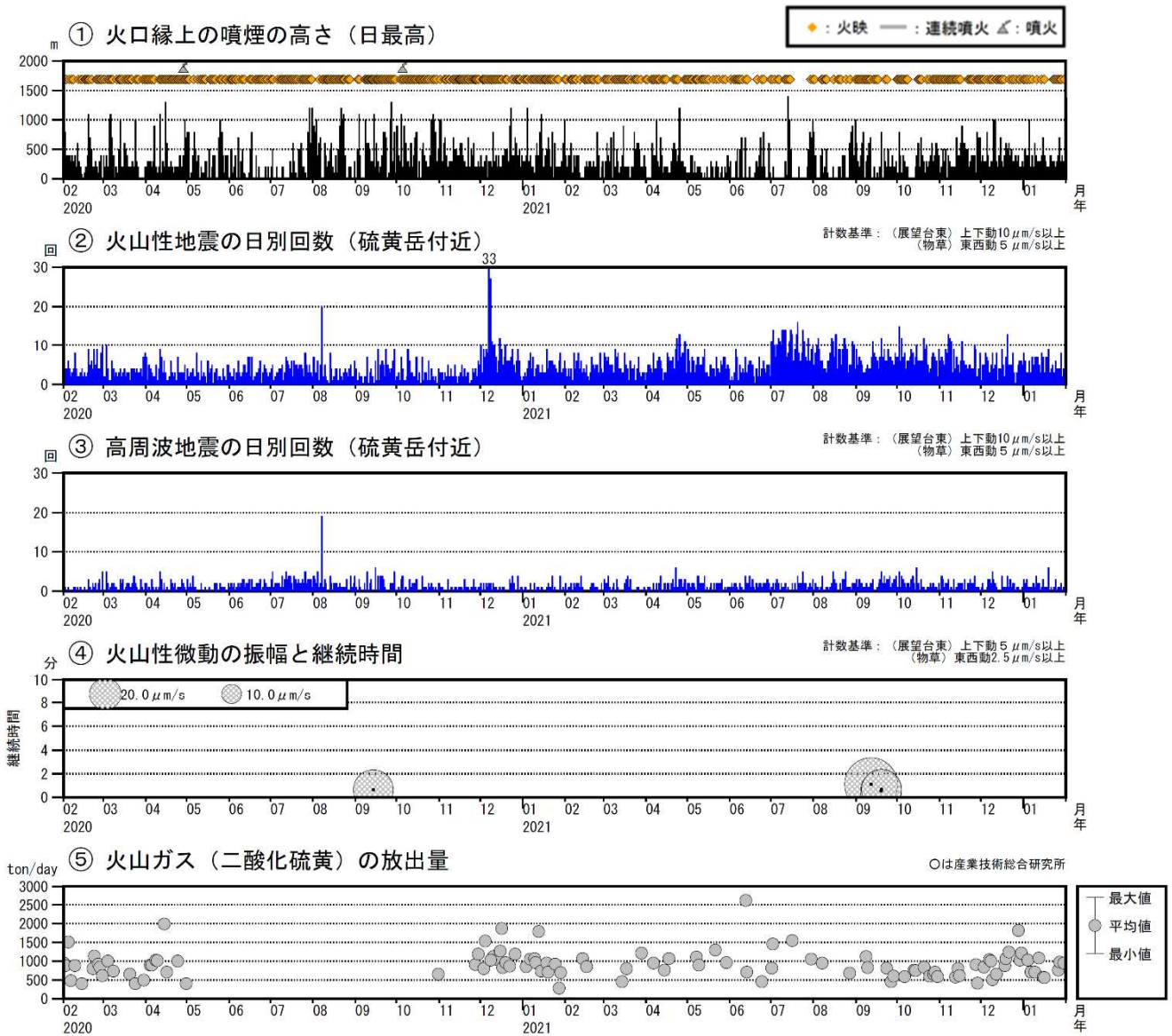


図 10 薩摩硫黄島 火山活動経過図（2020年2月～2022年1月）

< 1月の状況 >

- ・ 白色の噴煙が最高で火口縁上 1,000m（2021年12月：1,000m）まで上がりました。
- ・ 硫黄岳火口では、夜間に高感度の監視カメラで火映を観測しました。
- ・ 火山性地震の月回数は 164 回（2021年12月：161回）で先月と同程度でした。このうち、高周波地震の月回数は 48 回（2021年12月：46回）でした。
- ・ 火山ガス（二酸化硫黄）の放出量は、1日あたり 600～1,100 トンで、先月と比べて大きな変化はありませんでした（2021年12月：500～1,800 トン）。

東京大学大学院理学系研究科、京都大学防災研究所、三島村及び気象庁は 2019 年 12 月より火山ガス（二酸化硫黄）放出量の観測を始めました。

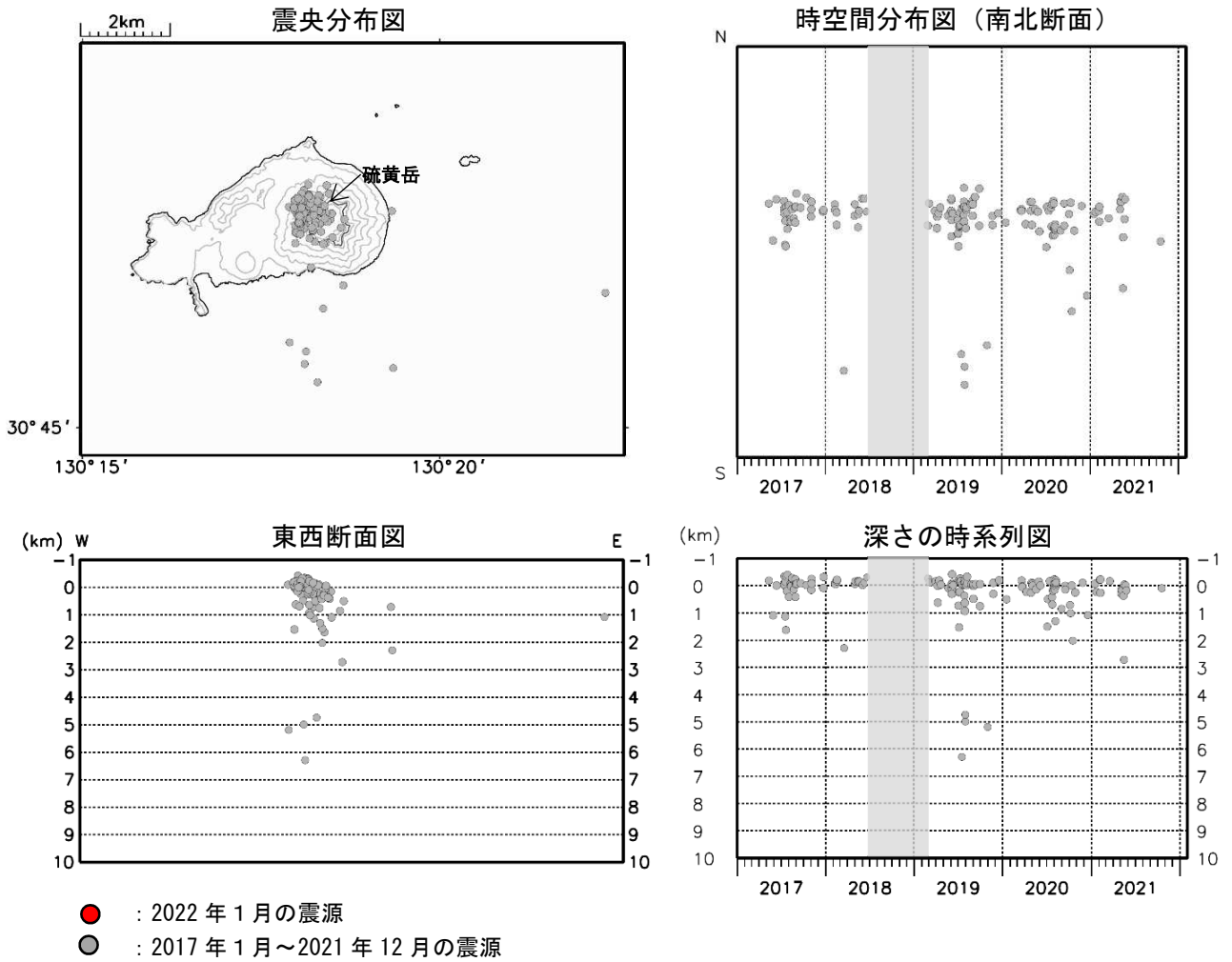


図11 薩摩硫黄島 火山性地震の震源分布図（2017年1月～2022年1月）

< 1月の状況 >

震源が求まった火山性地震はありませんでした。

地震計障害のため、2018年6月28日～2019年2月28日（灰色部分）にかけては震源が求まっていません。  
地震計障害のため、2021年6月中旬以降は震源決定数が減少しています。



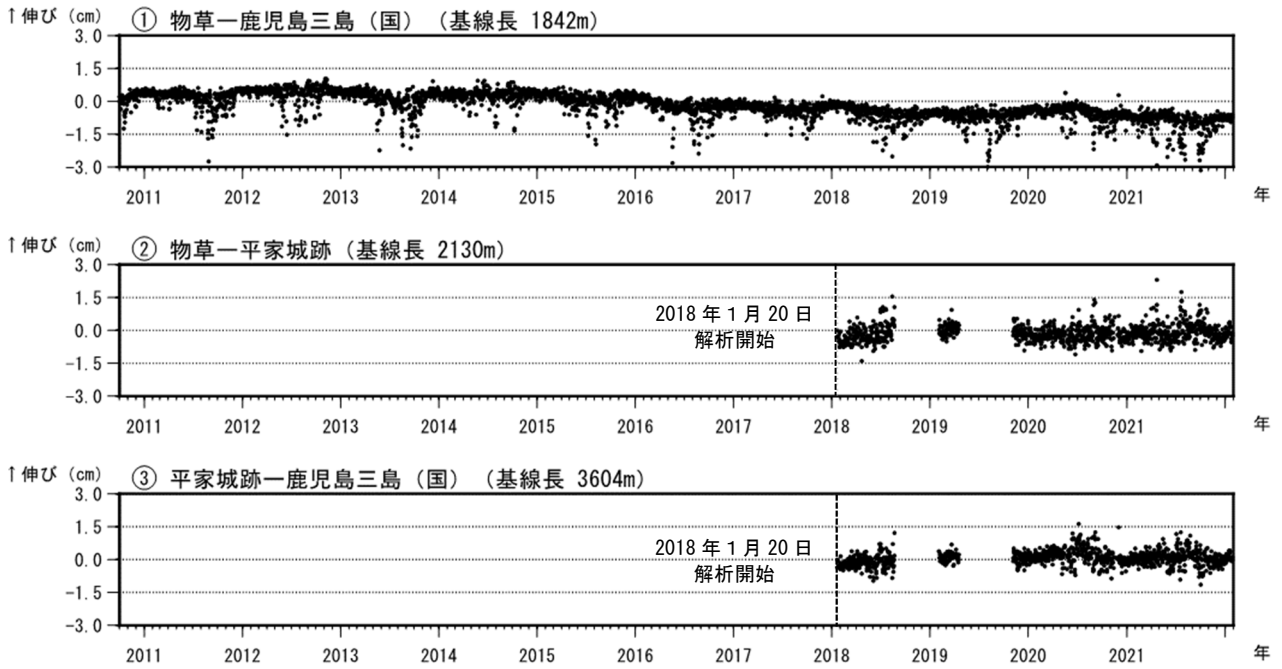


図 12 薩摩硫黄島 GNSS連続観測による基線長変化（2010年10月～2022年1月）  
GNSS連続観測では、2015年頃から一部の基線（①）で長期的な縮みの傾向がみられます。

この基線は図 13 の①～③に対応しています。  
基線の空白部分は欠測を示しています。  
（国）：国土地理院

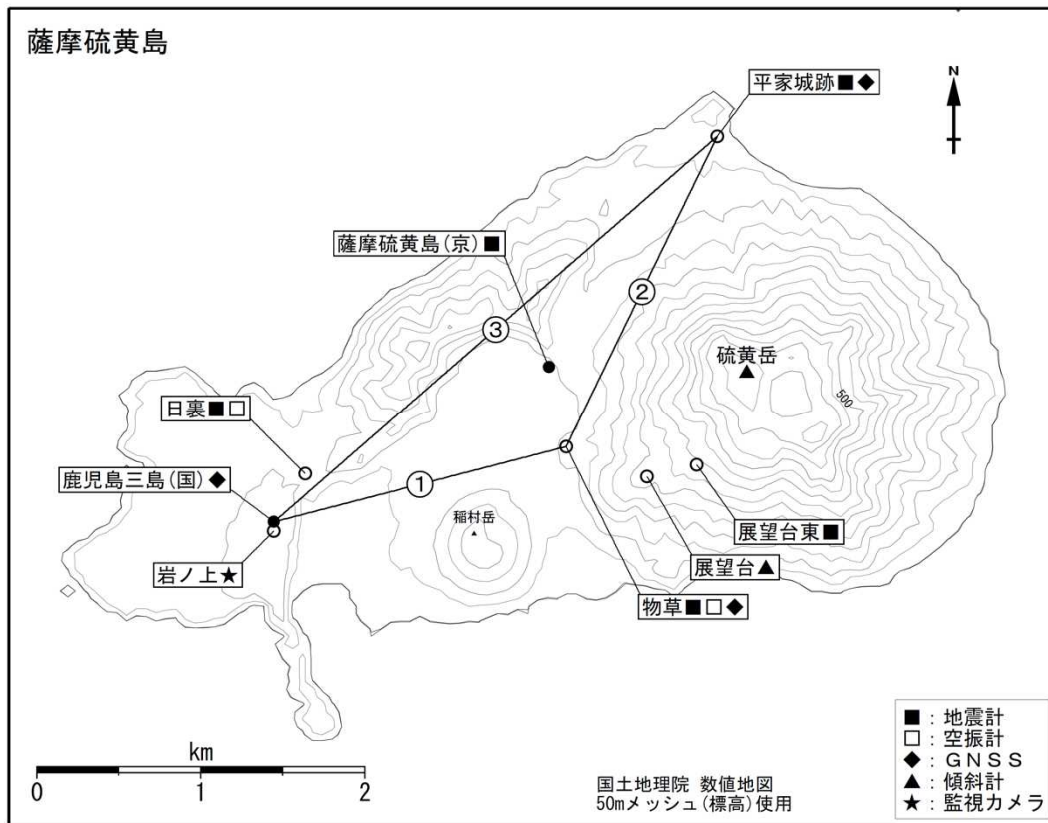


図 13 薩摩硫黄島 観測点配置図  
白丸（○）は気象庁、黒丸（●）は気象庁以外の機関の観測点位置を示しています。  
（国）：国土地理院、（京）：京都大学