

九重山の火山活動解説資料（平成 30 年 5 月）

福岡管区气象台

地域火山監視・警報センター

火山性地震は少ない状態で経過しましたが、2017 年 6 月頃から B 型地震¹⁾が時折発生しており、わずかに火山活動が高まっている可能性があります。今後の火山活動に留意してください。
噴火予報（噴火警戒レベル 1、活火山であることに留意）の予報事項に変更はありません。

活動概況

- ・噴煙など表面現象の状況（図 1、図 2、図 3 - ）

硫黄山付近では、白色の噴煙が最高で噴気孔上 200m まで上がりました（4 月：300m）。

星生山北尾根に設置している赤外熱映像装置²⁾による観測では、引き続き熱異常域が認められています。

- ・地震や微動の発生状況（図 3 - 、図 4）

5 日に三俣山付近が震源と考えられる A 型地震³⁾が 12 回発生しましたが、火山性地震の月回数は 19 回（4 月：8 回）と少ない状態で経過しました。いずれも A 型地震で、B 型地震は観測されませんでした（4 月：A 型地震 7 回、B 型地震 1 回）。震源が求まった火山性地震は 2 回で、震源は三俣山の北西約 1 km の深さ 1 ~ 2 km 付近に分布しました。

火山性微動は 2006 年 10 月以降、観測されていません。

- ・地殻変動の状況（図 5、図 6）

GNSS⁴⁾連続観測では、坊ガツル - 牧ノ戸峠、星生山北山腹 - 坊ガツル、星生山北山腹 - 直入 A の基線で、2012 年頃から伸びの傾向が認められていましたが、2015 年頃から停滞しています。

- 1) 火山性地震のうち、P 波、S 波の相が不明瞭で、比較的周期が長く、火口周辺の比較的浅い場所で発生する地震と考えられています。火道内の火山ガスの移動やマグマの発泡など火山性流体の動きで発生すると考えられています。B 型地震の増加は、山体浅部の火山活動の活発化を意味していることから発生状況には注意が必要です。
- 2) 赤外熱映像装置は物体が放射する赤外線を検知して温度分布を測定する測器です。熱源から離れた場所から測定することができる利点がありますが、測定距離や大気等の影響で実際の熱源の温度よりも低く測定される場合があります。
- 3) 火山性地震のうち、P 波、S 波の相が明瞭で比較的周期の短い地震で一般的に起こる地震と同様、地殻の破壊によって発生していると考えられ、マグマの貫入に伴う火道周辺の岩石破壊によって発生していることが知られています。
- 4) GNSS (Global Navigation Satellite Systems) とは、GPS をはじめとする衛星測位システム全般を示す呼称です。

この火山活動解説資料は福岡管区气象台ホームページ（<https://www.jma-net.go.jp/fukuoka/>）や気象庁ホームページ（https://www.data.jma.go.jp/svd/vois/data/tokyo/STOCK/monthly_v-act_doc/monthly_vact.php）でも閲覧することができます。次回の火山活動解説資料（平成 30 年 6 月分）は平成 30 年 7 月 9 日に発表する予定です。

この資料は気象庁のほか、国土地理院、国立研究開発法人防災科学技術研究所及び大分県のデータも利用して作成しています。

資料中の地図の作成に当たっては、国土地理院長の承認を得て、同院発行の『数値地図 50mメッシュ（標高）』を使用しています（承認番号：平 29 情使、第 798 号）。



図 1 九重山 噴煙の状況（5月30日、上野監視カメラによる）

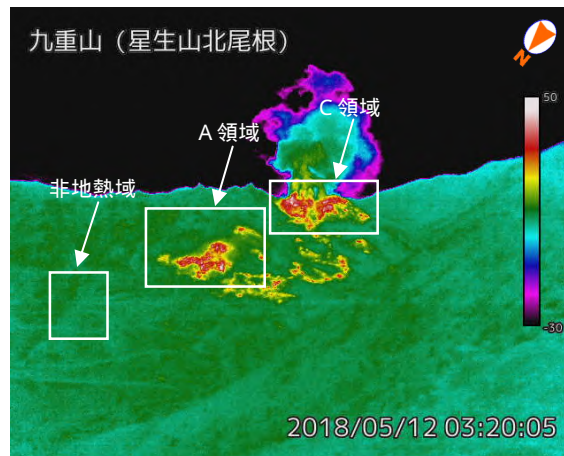


図 2-1 九重山 地熱域の状況（5月12日、星生山北尾根赤外熱映像装置による）

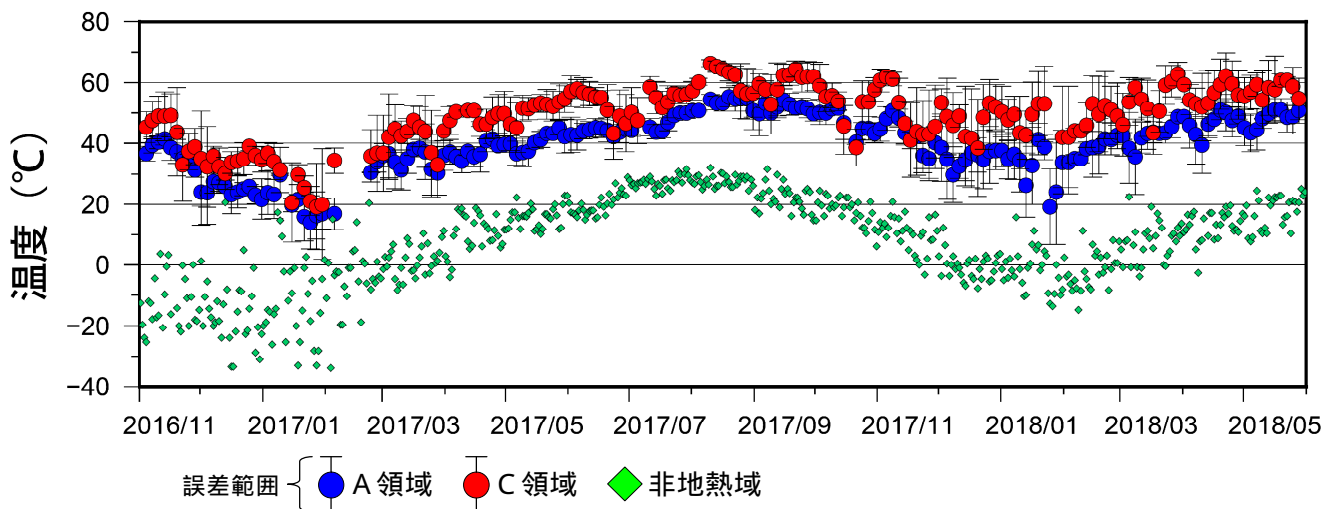


図 2-2 九重山 星生山北尾根赤外熱映像装置による日別最高温度の7日間移動平均値
（2016年11月～2018年5月）

A領域、C領域ともに地熱のない領域と比べて温度の高い状態が続いています。

天候不良時は観測精度が低下します。特に観測精度が低いデータは、図から取り除いています。

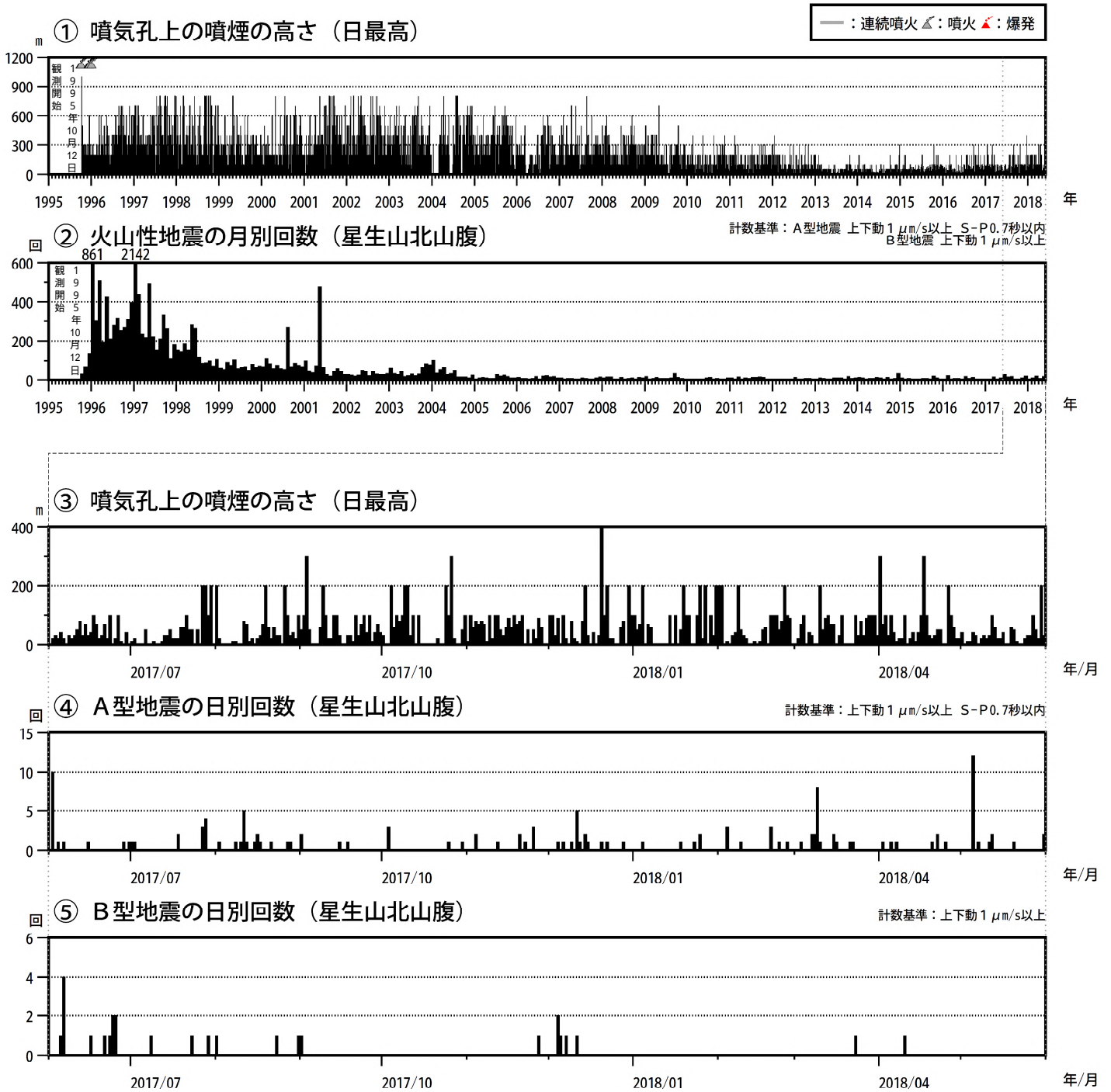


図3 九重山 火山活動経過図（1995年10月～2018年5月）

< 5月の状況 >

- ・硫黄山付近では、噴煙が最高で噴気孔上 200mまで上がりました（4月：300m）。
- ・5日に三俣山付近が震源と考えられるA型地震が12回発生しました。
- ・火山性地震の月回数は19回（4月：8回）と少ない状態で経過しました。
- ・発生した地震はいずれもA型地震で、B型地震は観測されませんでした（4月：A型地震7回、B型地震1回）。

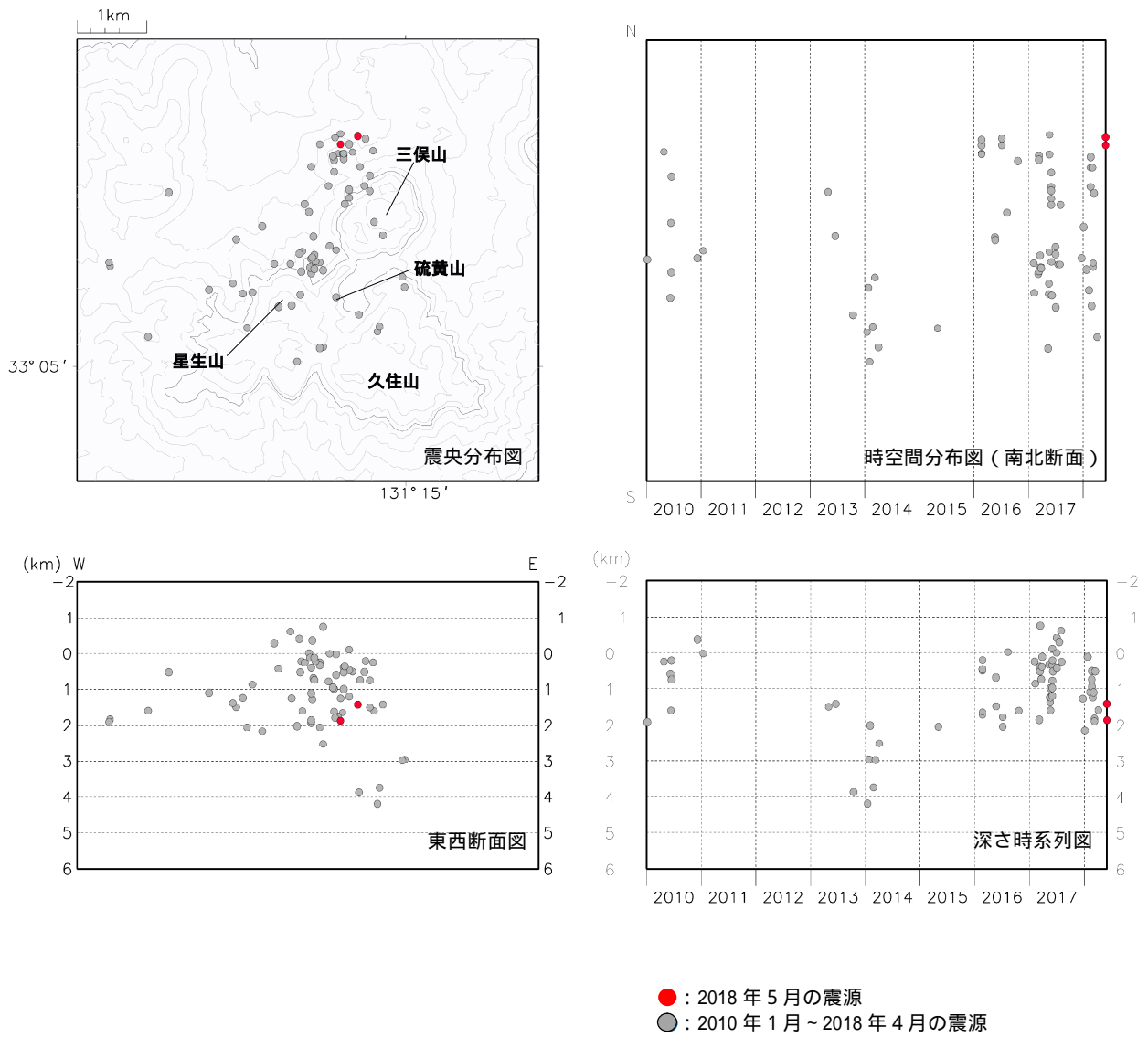


図4-1 九重山 震源分布図(硫黄山・三俣山付近の地震)(2010年1月~2018年5月)

< 5月の状況 >

震源は三俣山の北西約1kmの深さ1~2km付近に分布しました。

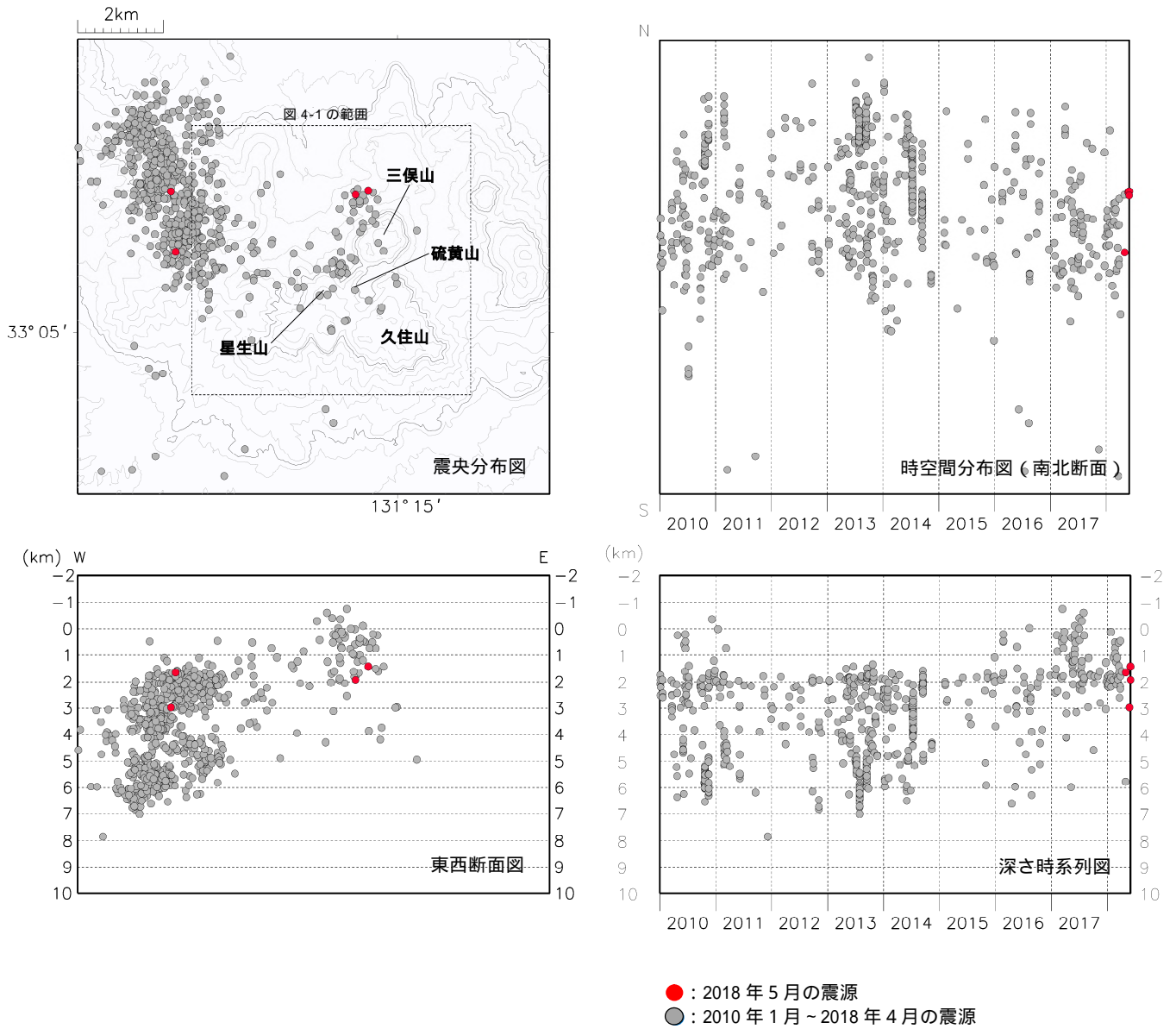


図 4-2 九重山 震源分布図(広域)(2010年1月~2018年5月)

< 5月の状況 >

震源は、三俣山付近のほか、硫黄山の西約6kmの深さ2~3km付近に分布しました。

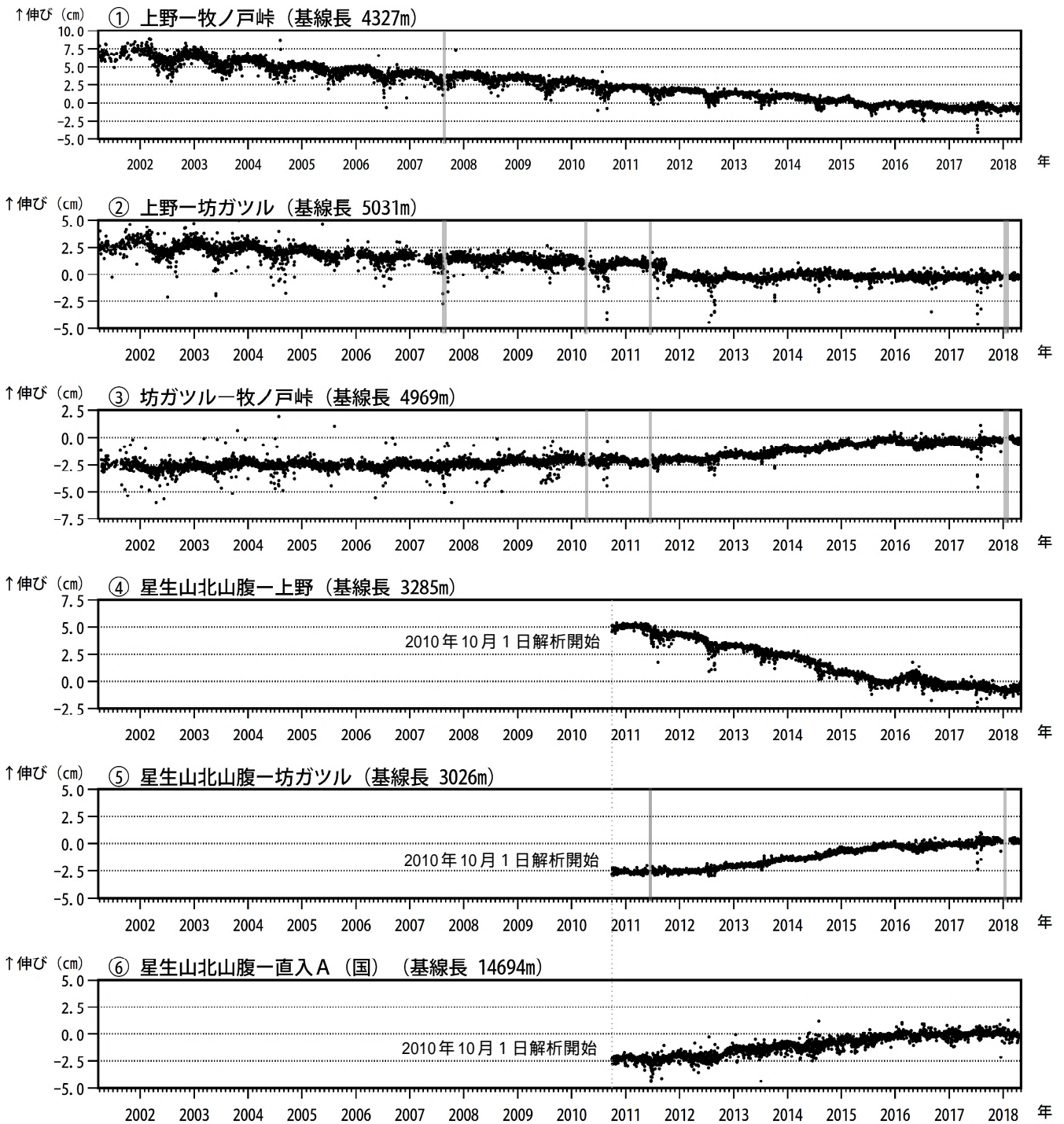


図5 九重山 GNSS連続観測による基線長変化(2001年3月~2018年5月)

GNSS連続観測では、坊ガツル - 牧ノ戸峠、星生山北山腹 - 坊ガツル、星生山北山腹 - 直入Aの基線で、2012年頃から伸びの傾向が認められていましたが、2015年頃から停滞しています。

これらの基線は図6の ~ に対応しています。

灰色部分は機器障害による欠測を示しています。

2010年10月以降のデータについては、電離層の影響を補正する等、解析方法を改良しています。

2016年1月以降のデータについては、解析方法を変更しています。

2016年4月16日以降の基線長は、平成28年(2016年)熊本地震の影響による変動が大きかったため、この地震に伴うステップを補正しています。

(国): 国土地理院

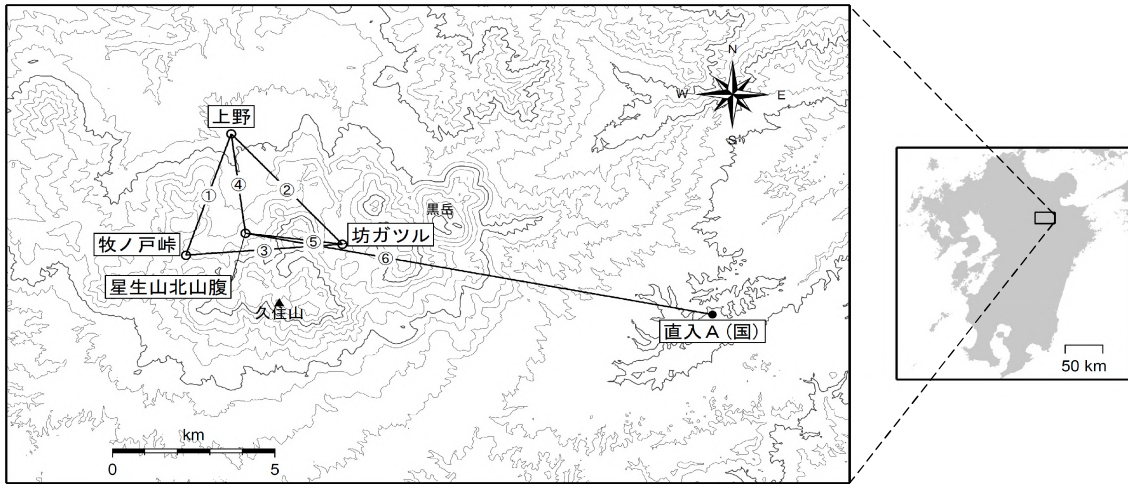


図 6 九重山 GNSS 連続観測点と基線番号

小さな白丸 () は気象庁、小さな黒丸 () は気象庁以外の機関の観測点位置を示しています。
 (国): 国土地理院

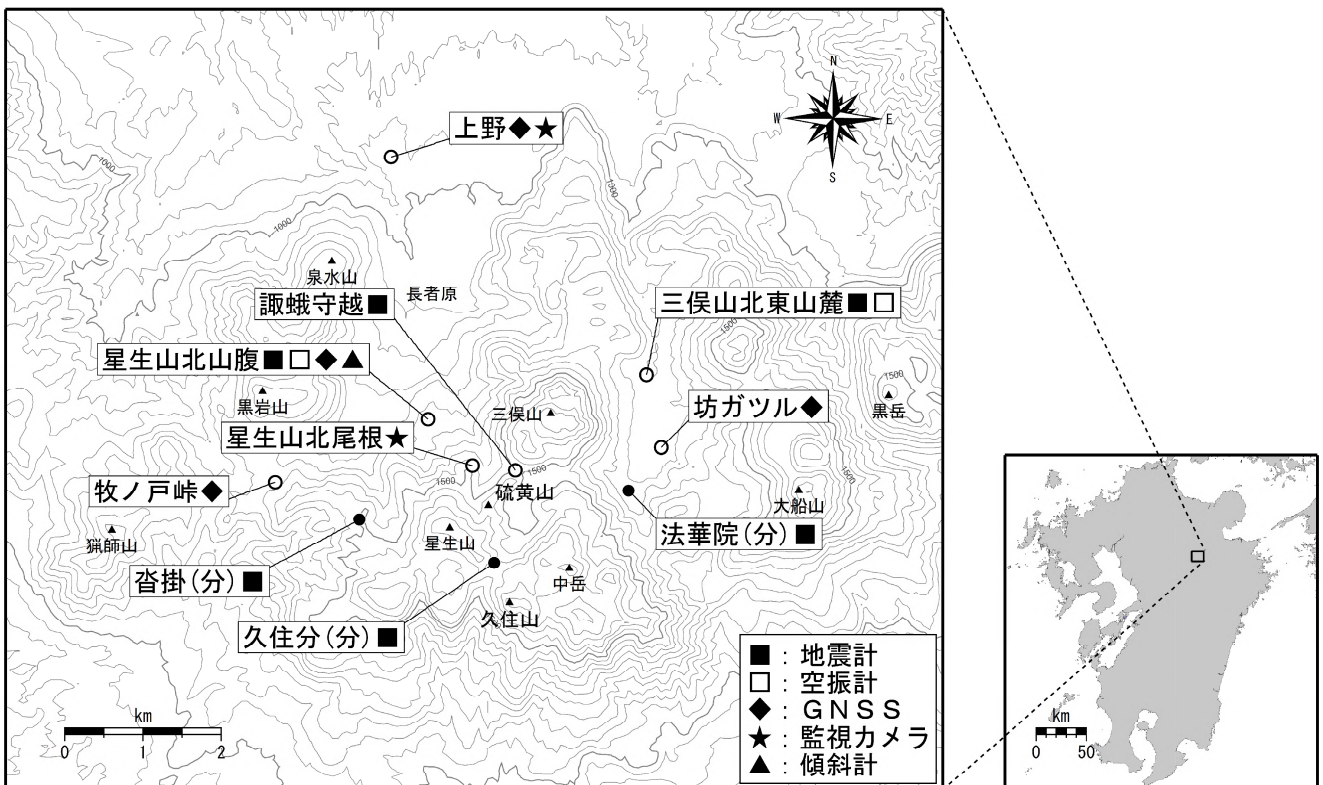


図 7 九重山 観測点配置図

小さな白丸 () は気象庁、小さな黒丸 () は気象庁以外の機関の観測点位置を示しています。
 (分): 大分県