

霧島山の火山活動解説資料（平成 28 年 6 月）

福岡管区気象台

地域火山監視・警報センター

鹿児島地方気象台

新燃岳

新燃岳付近を震源とする火山性地震が時々発生しました。

GNSS¹⁾ 連続観測によると、新燃岳の北西数kmの地下深くにあると考えられるマグマだまりの膨張を示す地殻変動は、2015 年 1 月頃から停滞しています。また、新燃岳周辺の一部の基線で、2015 年 5 月頃からわずかに伸びの傾向が認められていましたが、2015 年 10 月頃から停滞しています。

新燃岳では火口周辺に影響を及ぼす小規模な噴火が発生する可能性がありますので、新燃岳火口から概ね 1 km の範囲では、噴火に伴う弾道を描いて飛散する大きな噴石に警戒してください。

風下側では火山灰だけでなく小さな噴石が風に流されて降るおそれがあるため注意してください。降雨時には、泥流や土石流に注意してください。

平成 25 年 10 月 22 日に火口周辺警報（噴火警戒レベル 2、火口周辺規制）を発表しました。その後、警報事項に変更はありません。

○ 6 月の活動概況

・噴煙など表面現象の状況（図 1、図 2-①④）

14 日と 30 日に白色の噴煙が最高で火口縁上 100m まで上がりましたが、ほとんどは火口内で消散する程度でした。

・地震や微動の発生状況（図 2-②⑤、図 3、図 4）

火山性地震は時々発生し、月回数は 49 回と前月（5 月：20 回）と同程度でした。震源は新燃岳付近のごく浅いところから海拔下 3 km に分布しました。

火山性微動は 2015 年 3 月 2 日以降、観測されていません。

・地殻変動の状況（図 4～7）

傾斜計²⁾ では、「平成 28 年（2016 年）熊本地震」の影響により大きく変化し、その後は緩やかに変化していますが、火山活動によると考えられる変化は認められません。

GNSS 連続観測によると、新燃岳の北西数kmの地下深くにあると考えられるマグマだまりの膨張を示す地殻変動は、2015 年 1 月頃から停滞しています。また、新燃岳周辺の一部の基線で、2015 年 5 月頃からわずかに伸びの傾向が認められていましたが、2015 年 10 月頃から停滞しています。

この火山活動解説資料は福岡管区気象台ホームページ（<http://www.jma-net.go.jp/fukuoka/>）や気象庁ホームページ（<http://www.data.jma.go.jp/svd/vois/data/tokyo/volcano.html>）でも閲覧することができます。次回の火山活動解説資料（平成 28 年 7 月分）は平成 28 年 8 月 8 日に発表する予定です。

この資料は気象庁のほか、国土地理院、東京大学、九州大学、鹿児島大学、国立研究開発法人防災科学技術研究所、宮崎県及び鹿児島県のデータも利用して作成しています。

資料中の地図の作成に当たっては、国土地理院長の承認を得て、同院発行の『数値地図 50mメッシュ（標高）』を使用しています（承認番号：平 26 情使、第 578 号）。

- 1) GNSS (Global Navigation Satellite Systems) とは、GPSをはじめとする衛星測位システム全般を示す呼称です。
- 2) 火山活動による山体の傾きを精密に観測する機器です。火山体直下へのマグマの貫入等により変化が観測されることがあります。1 μ radian (マイクロラジアン) は 1 km 先が 1 mm 上下するような変化です。



図 1 霧島山（新燃岳） 噴煙の状況（6月30日、韓国岳遠望カメラによる）

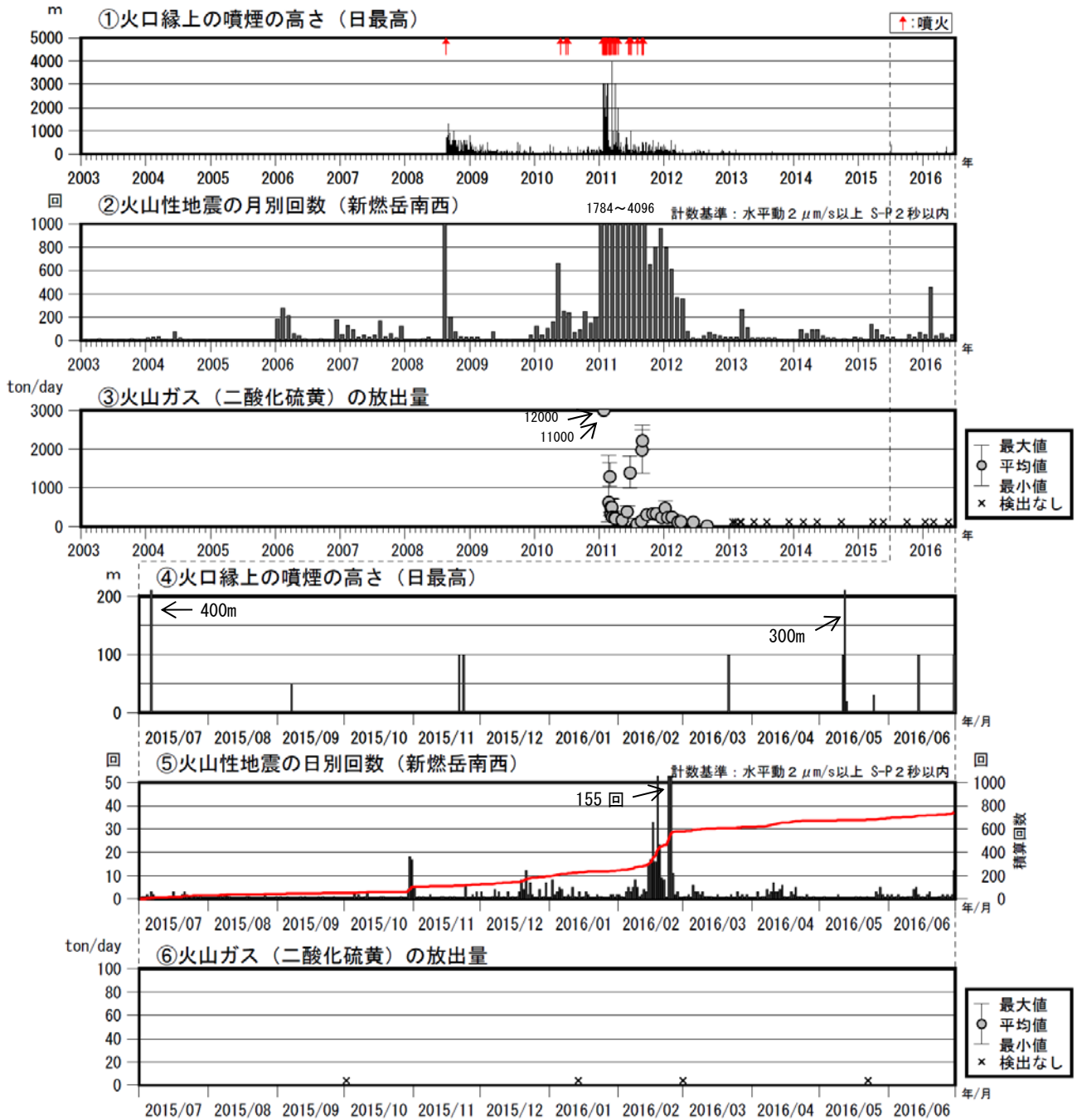


図2 霧島山（新燃岳） 火山活動経過図（2003年1月～2016年6月）

< 6月の状況 >

- ・ 14日と30日に白色の噴煙が最高で火口縁上100mまで上がりましたが、ほとんどは火口内で消散する程度でした。
- ・ 火山性地震は時々発生し、月回数は49回と前月（5月：20回）と同程度でした。

⑤の赤線は地震の回数の積算を示しています。

③、⑥の×印は、二酸化硫黄が検出されなかったことを示しています。

2011年6月16日～2012年2月17日の期間は、新燃岳南西観測点の障害のため、新燃西（震）観測点及び霧島南（震）観測点で計数しています。（震）：東京大学地震研究所

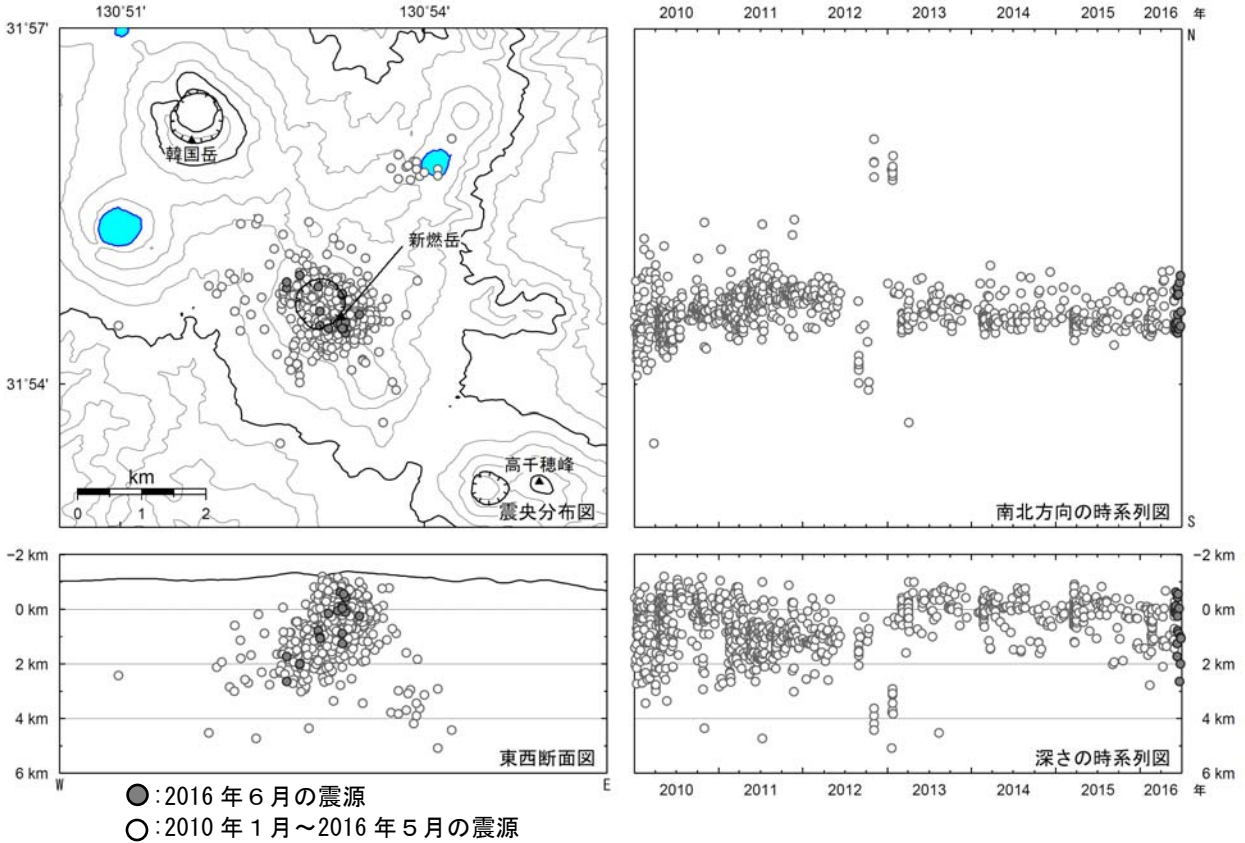


図3 霧島山（新燃岳） 震源分布図（2010年1月～2016年6月）

< 6月の状況 >

震源は新燃岳付近のごく浅いところから海拔下3km に分布しました。

※新燃岳付近の震源のみ図示しています。

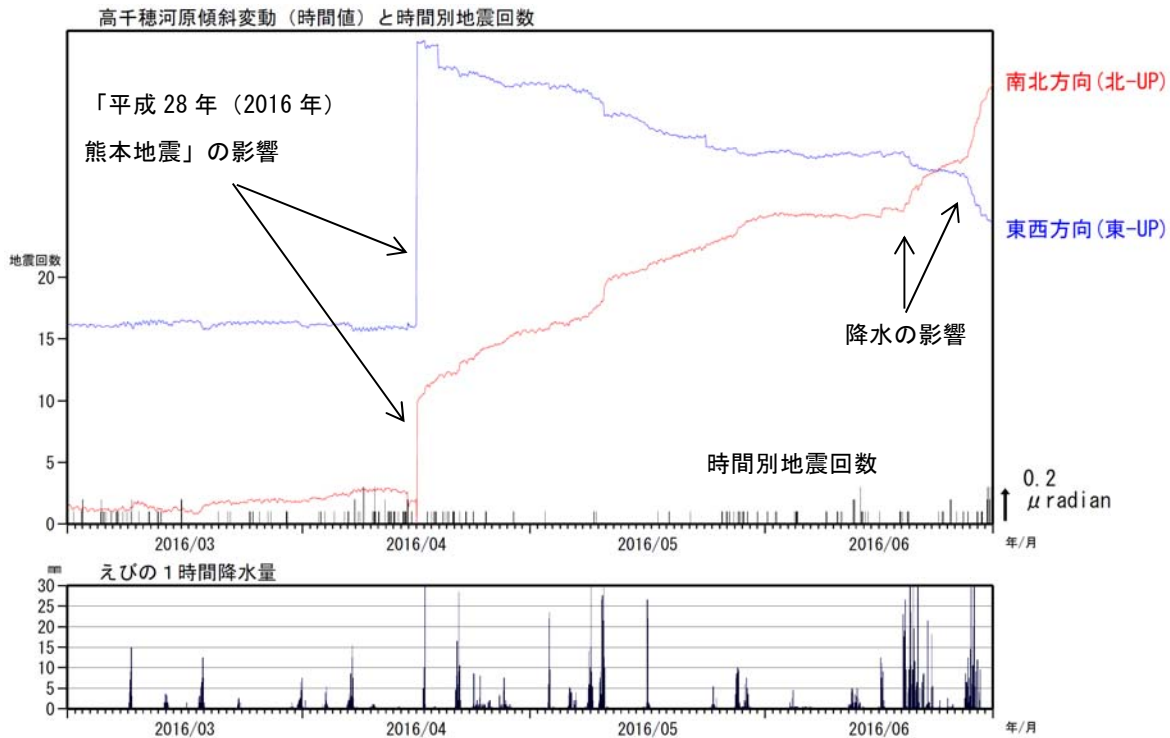
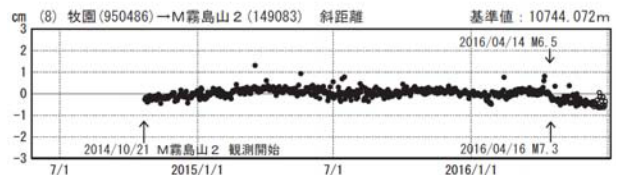
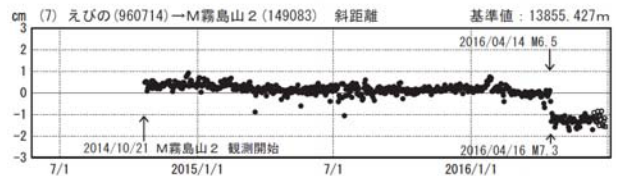
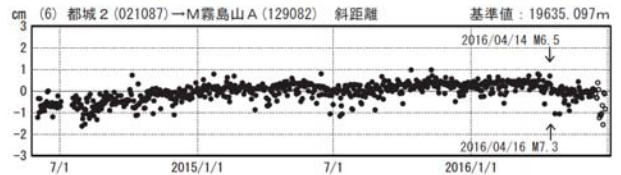
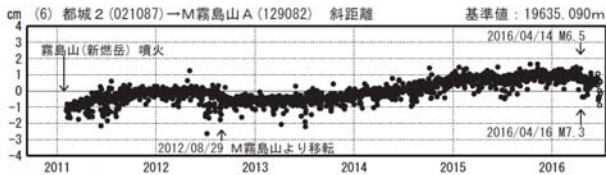
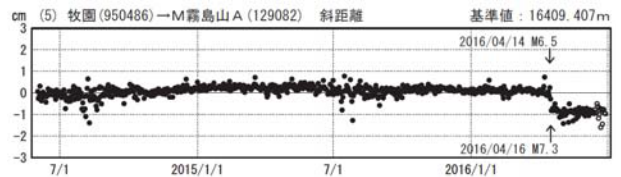
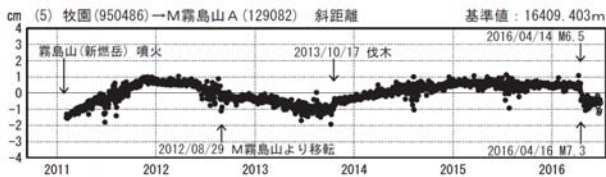
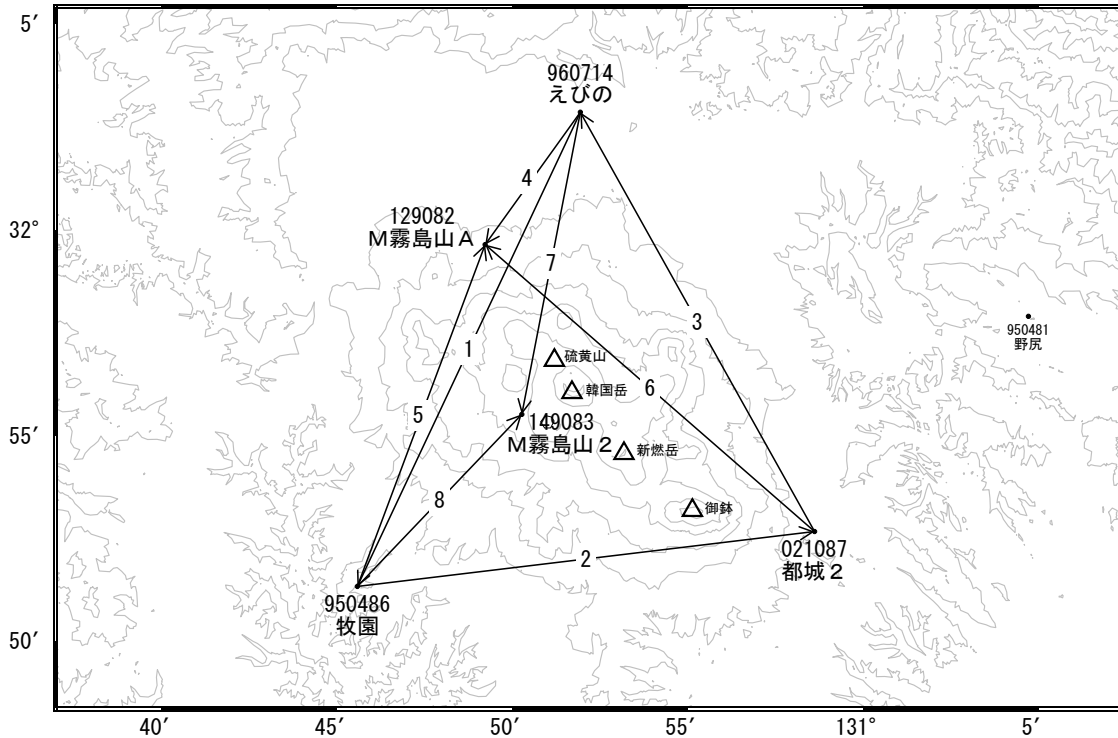


図4 霧島山（新燃岳） 高千穂河原傾斜計の傾斜変動と火山性地震の時間別回数
（2016年3月～2016年6月）

< 6月の状況 >

「平成 28 年（2016 年）熊本地震」発生以前には火山活動によると考えられる特段の変化は認められませんでした。「平成 28 年（2016 年）熊本地震」の影響により大きく変化し、その後はゆるやかに変化していますが、火山活動によると考えられる変化は認められません。

霧島山周辺 地殻変動連続観測基線図



● : [最終解] ○ : [速報解]

図 5 霧島山 国土地理院による広域的な地殻変動観測結果*

(2010 年 10 月 1 日～2016 年 6 月 27 日)

「平成 28 年（2016 年）熊本地震」の影響により、南北方向の基線に縮みの変化が認められています。

* 最終解（グラフ中黒丸）は国際的な GNSS 観測機関（IGS）が計算した GNSS 衛星の最終の軌道情報（精密暦）で解析した結果で、最も精度の高いものです。速報解（グラフ中白丸）は速報的な軌道情報による解析結果で、最終解に比べ精度は若干下回りますが、早期に解を得ることができます。

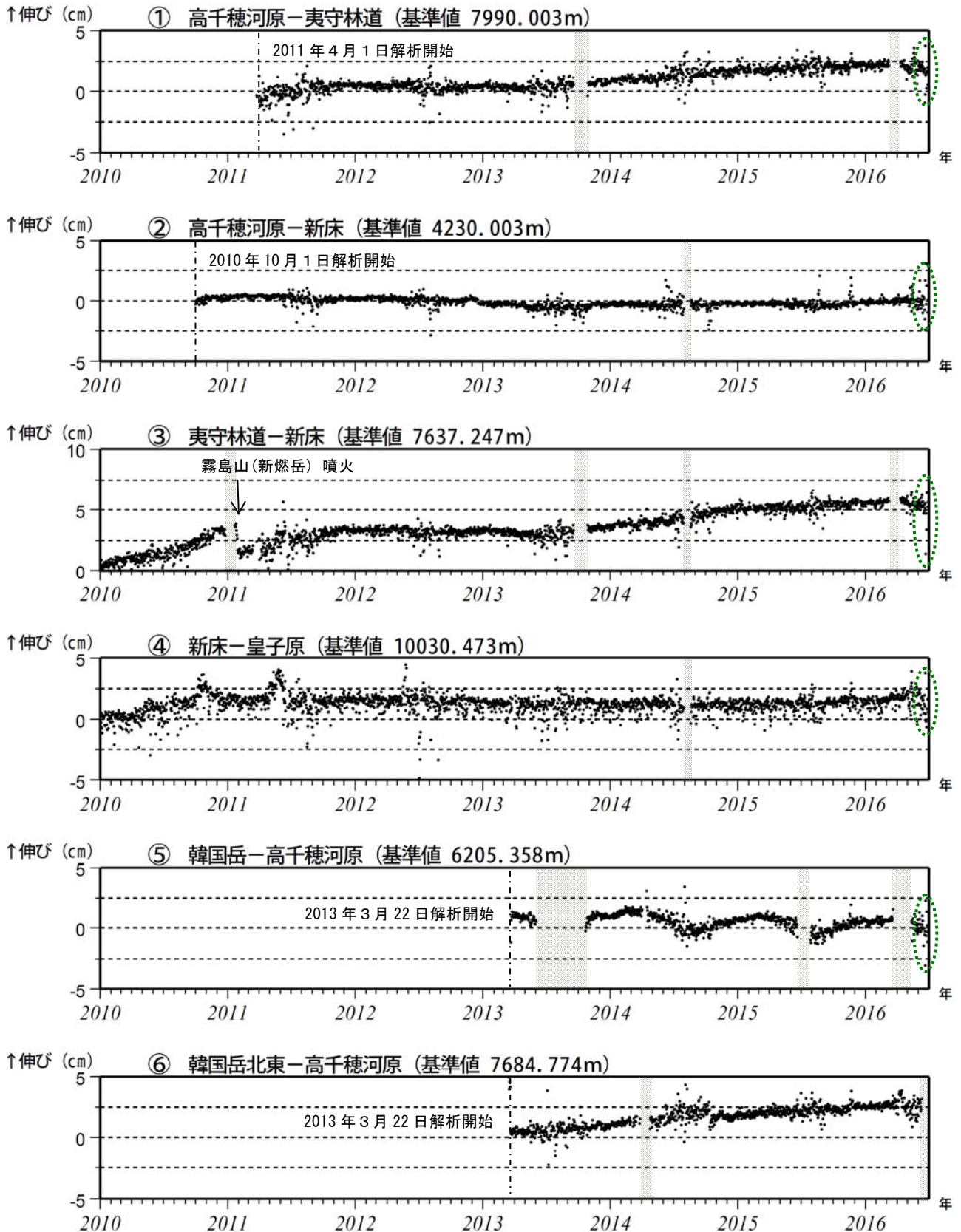


図 6-1 霧島山（新燃岳） GNSS 連続観測による基線長変化（2010 年 1 月～2016 年 6 月）

新燃岳周辺の一部の基線（図の①、③、⑤、⑥）では、2015 年 5 月頃からわずかに伸びの傾向が認められていましたが、2015 年 10 月頃から停滞しています。なお、国土地理院の広範囲の基線（図 5）では南北方向の縮みが認められていますが、山体付近の短い基線では明瞭な変化は認められていません。

緑色の破線は気象の影響による乱れとみられます。

これらの基線は図 7 の①～⑥に対応しています。

2010 年 10 月以降のデータについては、電離層の影響を補正する等、解析方法を改良しています。

灰色の部分は機器障害のため欠測を示しています。

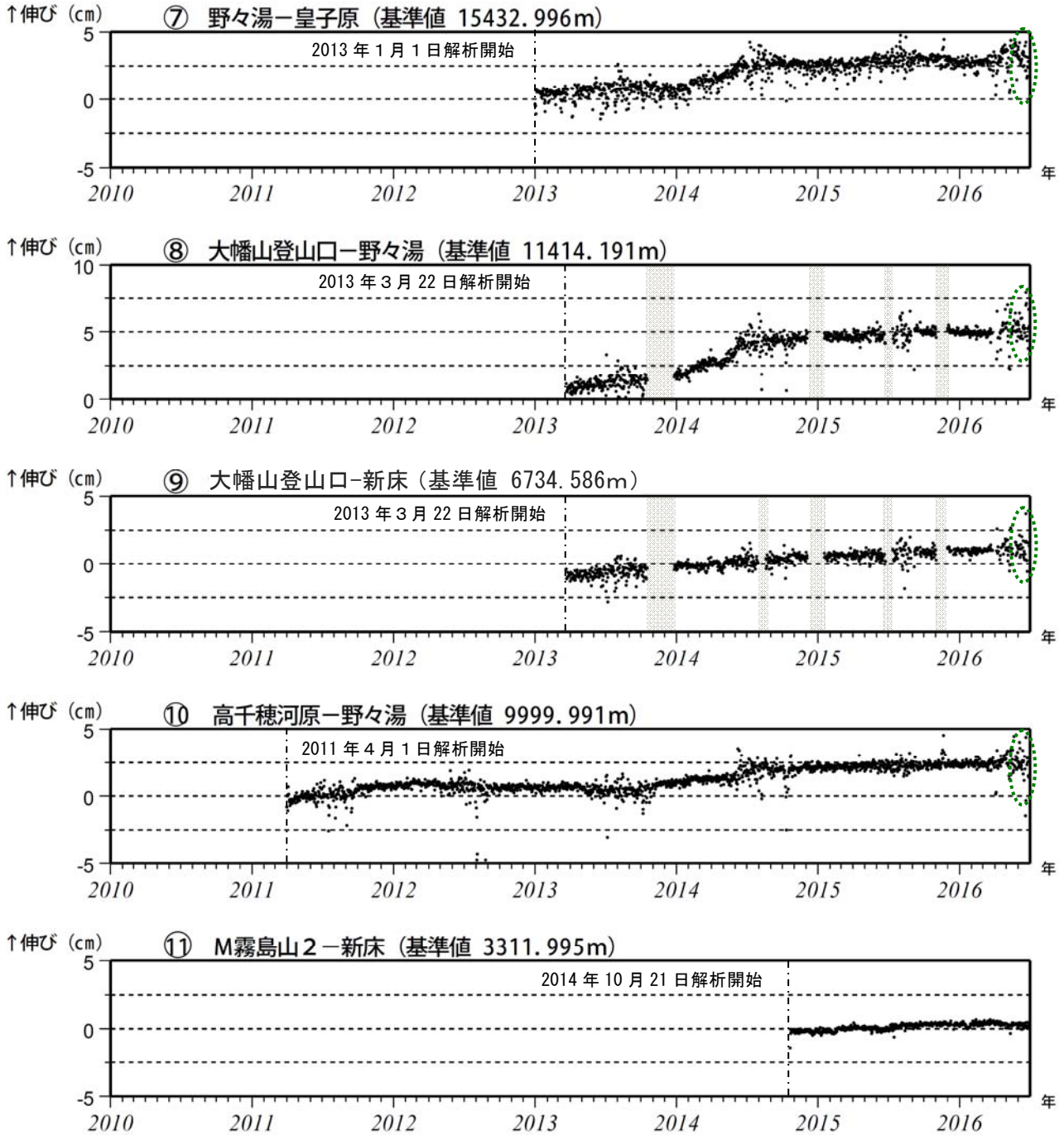


図 6-2 霧島山（新燃岳） GNSS 連続観測による基線長変化（2010 年 1 月～2016 年 6 月）

緑色の破線は気象の影響による乱れとみられます。

これらの基線は図 7 の⑦～⑪に対応しています。

2010 年 10 月以降のデータについては、電離層の影響を補正する等、解析方法を改良しています。

灰色の部分は機器障害のため欠測を示しています。

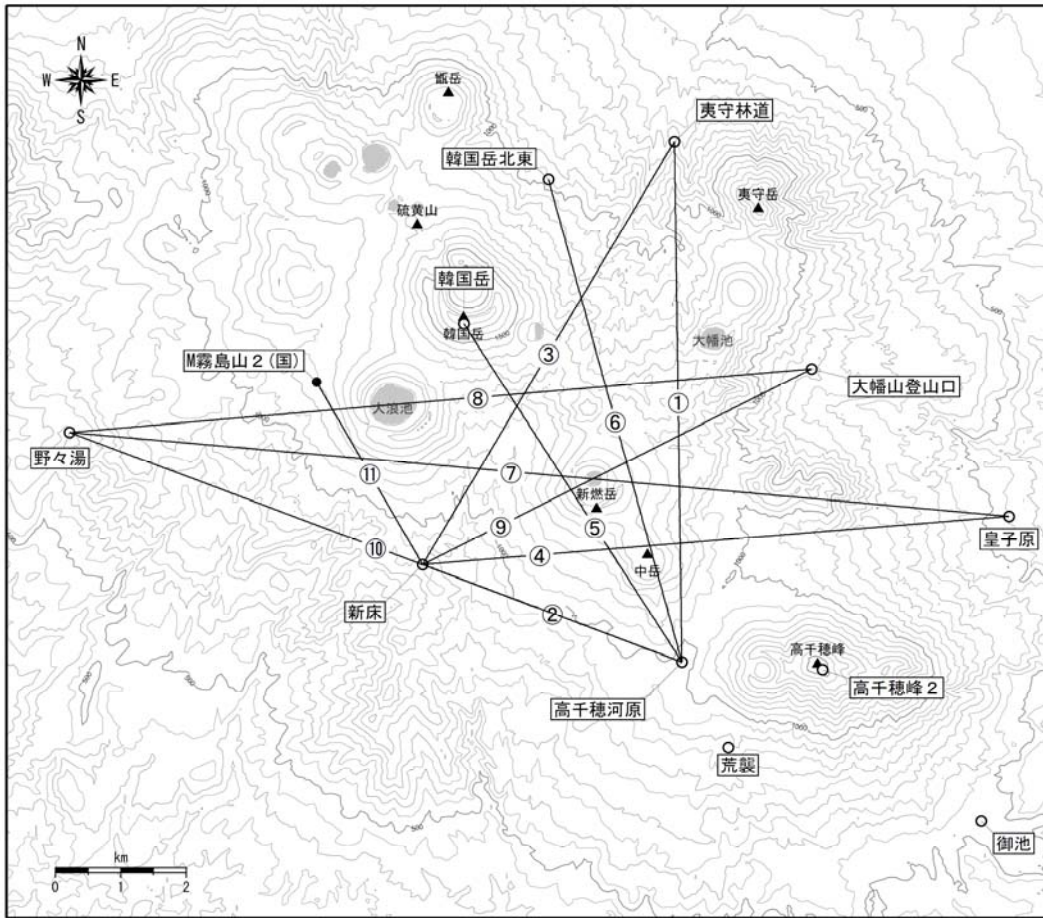


図 7 霧島山（新燃岳） GNSS 連続観測点と基線番号

小さな白丸（○）は気象庁、小さな黒丸（●）は気象庁以外の機関の観測点位置を示しています。
 (国)：国土地理院

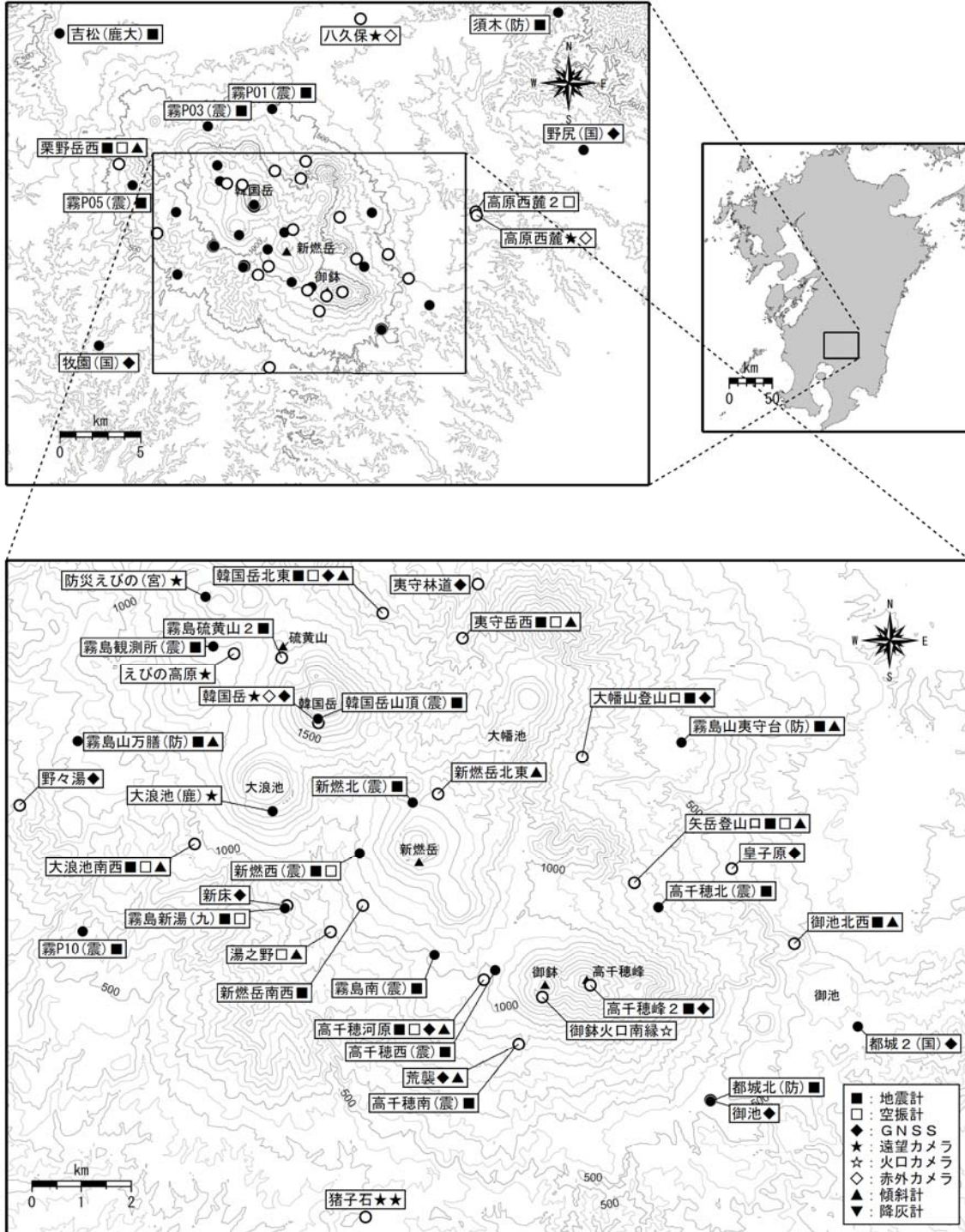


図 8 霧島山 観測点配置図

小さな白丸 (○) は気象庁、小さな黒丸 (●) は気象庁以外の機関の観測点位置を示しています。
 (国) : 国土地理院、(防) : 防災科学技術研究所、(震) : 東京大学地震研究所
 (九) : 九州大学、(鹿大) : 鹿児島大学、(宮) : 宮崎県、(鹿) : 鹿児島県

御 鉢

火山活動に特段の変化はなく、静穏に経過しており、噴火の兆候は認められません。
噴火予報（噴火警戒レベル 1、活火山であることに留意）の予報事項に変更はありません。

○ 6 月の活動概況

・ 噴煙など表面現象の状況（図 9、図 10-①）

火口縁を越える噴煙は認められませんでした。

・ 地震や微動の発生状況（図 10-②～⑤）

火山性地震は、2015 年 7 月頃からやや増加していましたが、2016 年 3 月以降は次第に減少し、6 月は 1 回（5 月：なし）と少ない状態で経過しました。

火山性微動は 5 月 26 日以降、観測されていません（5 月：1 回）。

・ 地殻変動の状況（図 11、図 12）

GNSS 連続観測では、火山活動によると考えられる変化は認められませんでした。



図 9 霧島山（御鉢） 御鉢の状況（6 月 2 日、猪子石遠望カメラによる）

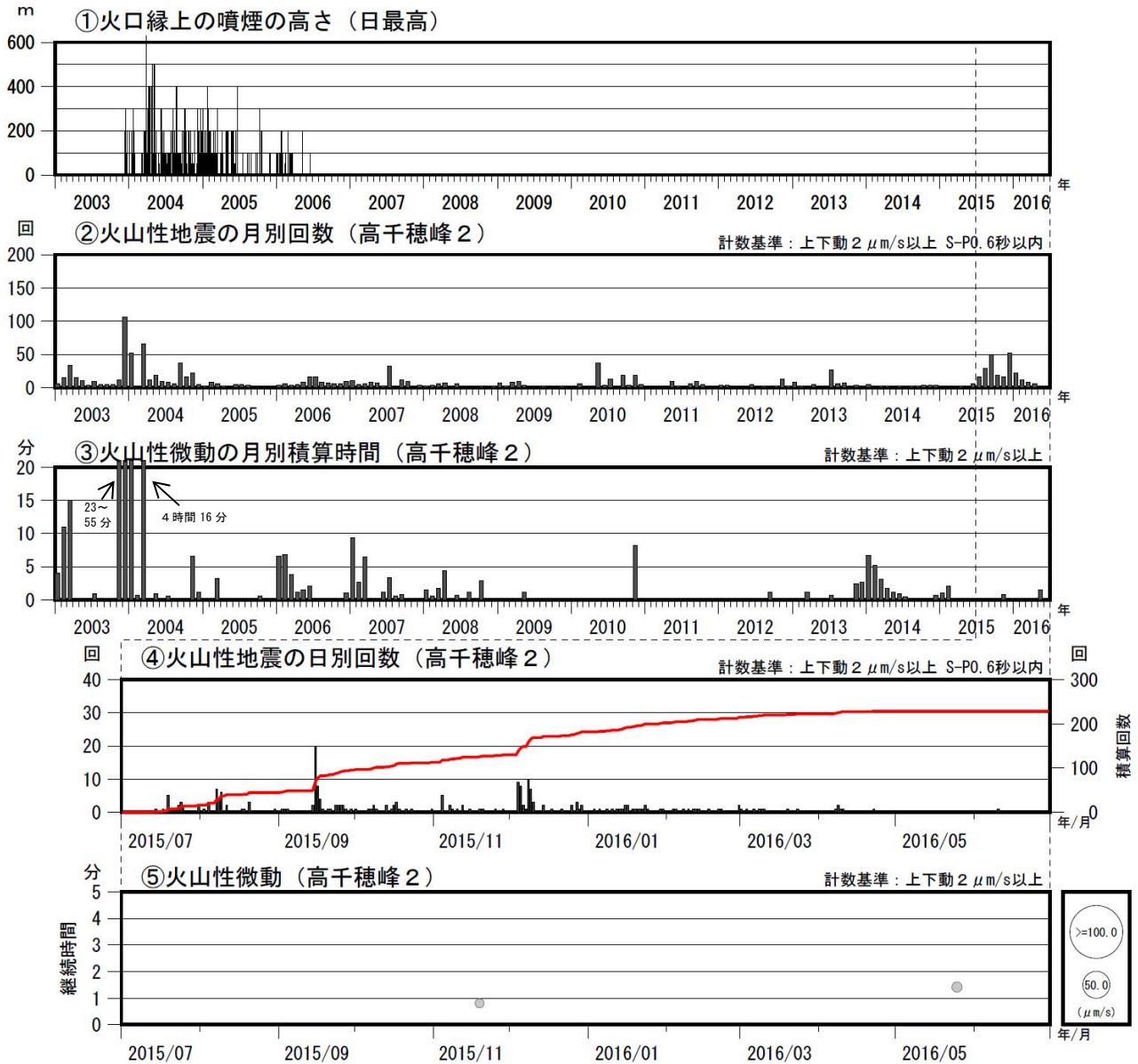


図 10 霧島山（御鉢） 火山活動経過図（2003 年 1 月～2016 年 6 月）

< 6 月の状況 >

- ・火口縁を越える噴煙は認められませんでした。
- ・火山性地震の月回数は 1 回（5 月：なし）と少ない状態で経過しました。

2011 年 3 月 1 日から 2013 年 8 月 31 日および 2016 年 1 月 30 日から 5 月 14 日までの期間については、高千穂峰 2 の地震計が障害のため、高千穂西（震）及び高千穂河原で計数しています。

④の赤線は地震の回数の積算を示しています。

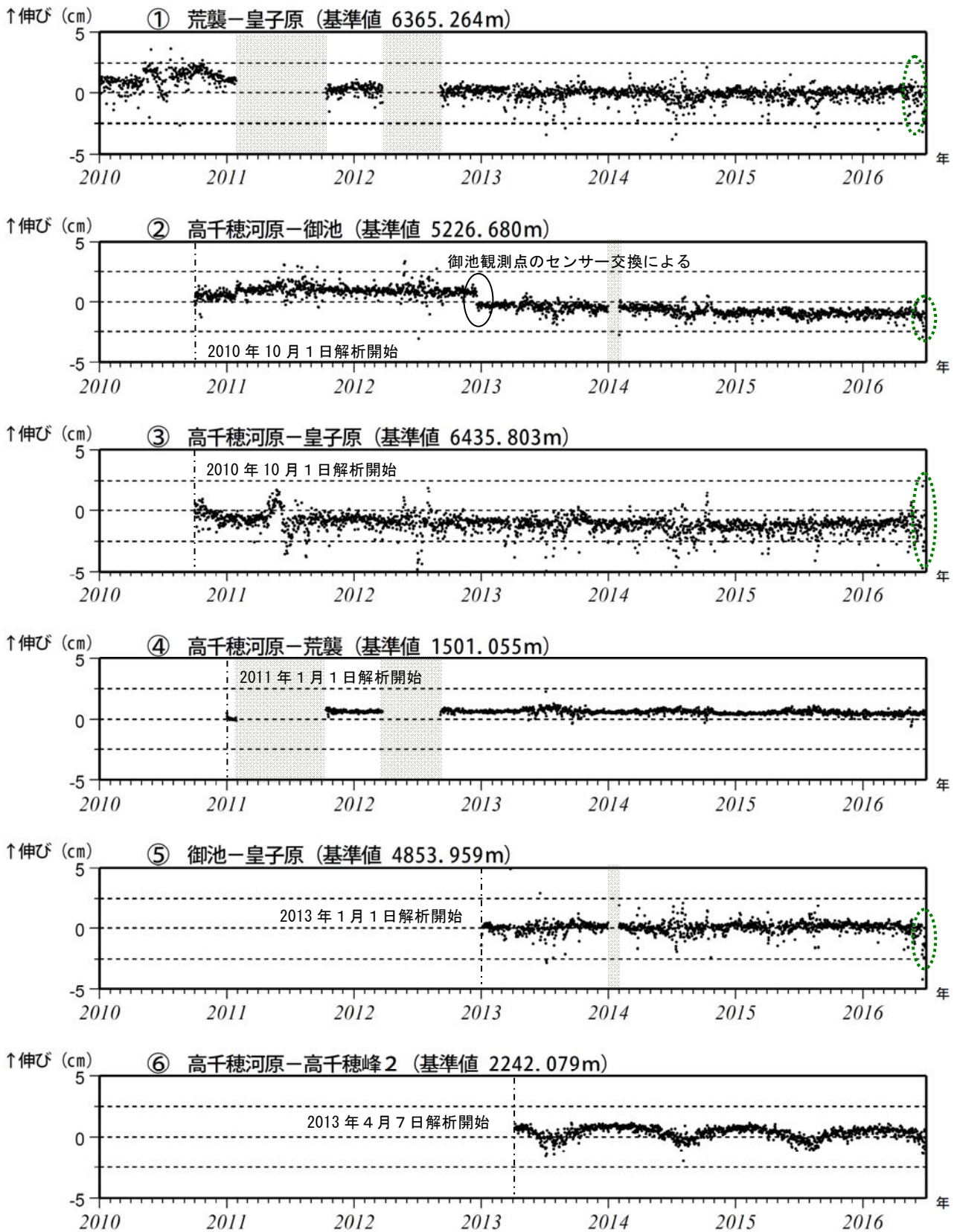


図 11 霧島山（御鉢） GNSS 連続観測による基線長変化（2010 年 1 月～2016 年 6 月）

火山活動によると考えられる変化は認められませんでした。なお、国土地理院の広範囲の基線（図 5）では南北方向の縮みが認められていますが、山体付近の短い基線では明瞭な変化は認められていません。

緑色の破線は気象の影響による乱れとみられます。
 これらの基線は図 12 の①～⑥に対応しています。
 2010 年 10 月以降のデータについては、電離層の影響を補正する等、解析方法を改良しています。
 灰色の部分には機器障害のため欠測を示しています。

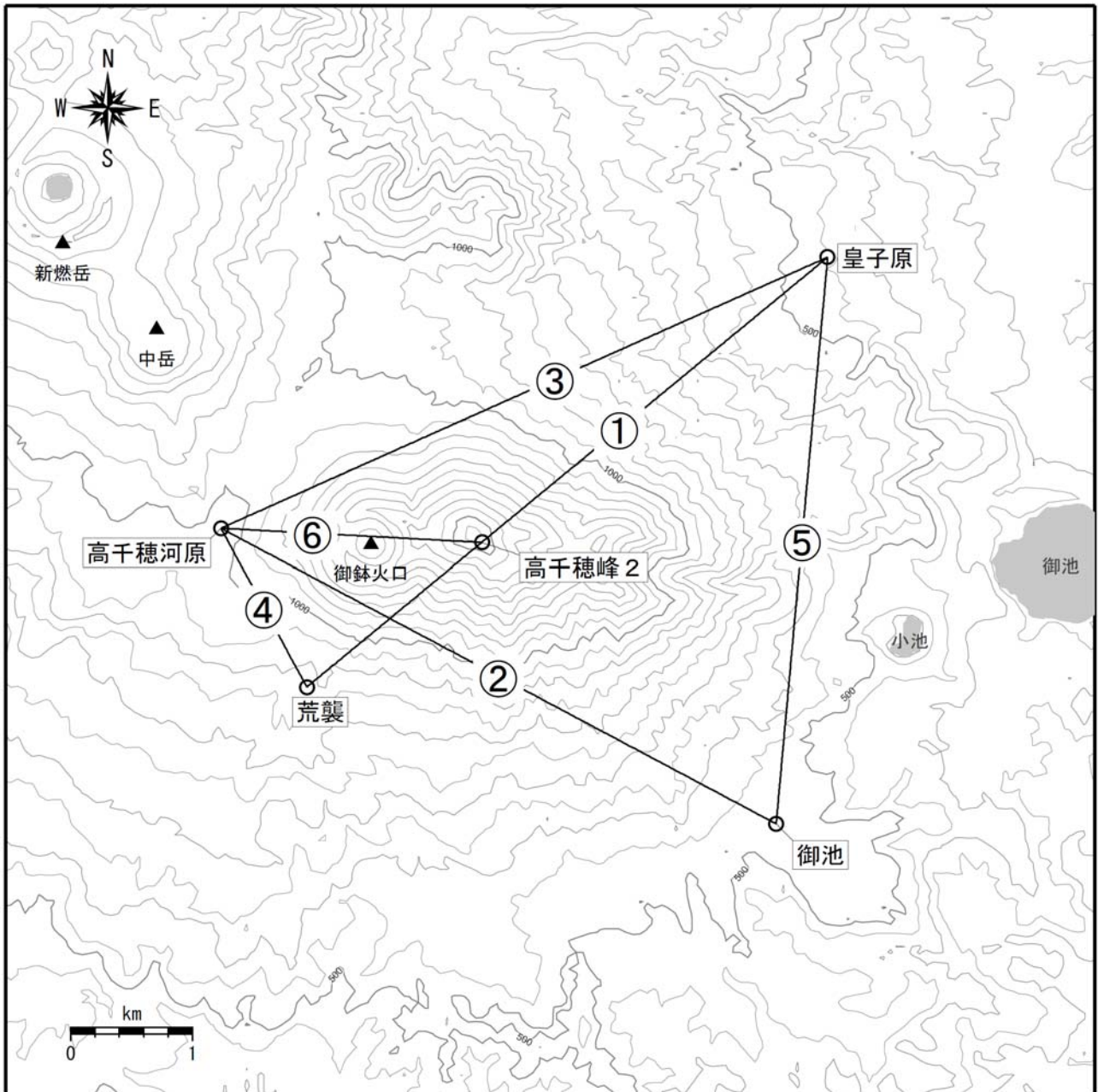


図 12 霧島山（御鉢） GNSS 連続観測点と基線番号

えびの高原（硫黄山）周辺

えびの高原（硫黄山）周辺では、噴気活動が続いており、今後の火山活動の推移に留意してください。

火口周辺では火山ガスに注意してください。活火山であることから、規模の小さな噴出現象が突発的に発生する可能性がありますので、留意してください。地元自治体を実施している立ち入り規制等に留意してください。

噴火予報（活火山であることに留意）の予報事項に変更はありません。

○ 6月の活動概況

・噴煙など表面現象の状況（図 13、図 14-①④）

遠望観測では硫黄山で時々噴気が観測されており、最高で火口縁上 30m まで上がりました。

・地震や微動の発生状況（図 14-②③⑤⑥、図 15、図 16）

火山性地震は時々発生し、月回数は 38 回と前月（5 月：30 回）と同程度でした。震源は、主に硫黄山付近の海拔下 0～2 km に分布しました。

火山性微動は 2 月 11 日以降、観測されていません。

・地殻変動の状況（図 16～18）

傾斜計では、「平成 28 年（2016 年）熊本地震」の影響により大きく変化し、その後はゆるやかに変化していますが、火山活動に特段の変化は認められません。

GNSS 連続観測によると、えびの高原（硫黄山）周辺の一部の基線では、2015 年 5 月頃からわずかに伸びの傾向が認められていましたが、2015 年 10 月頃から停滞しています。



図 13 霧島山（えびの高原（硫黄山）周辺） 硫黄山付近の状況（6月9日、えびの高原カメラによる）

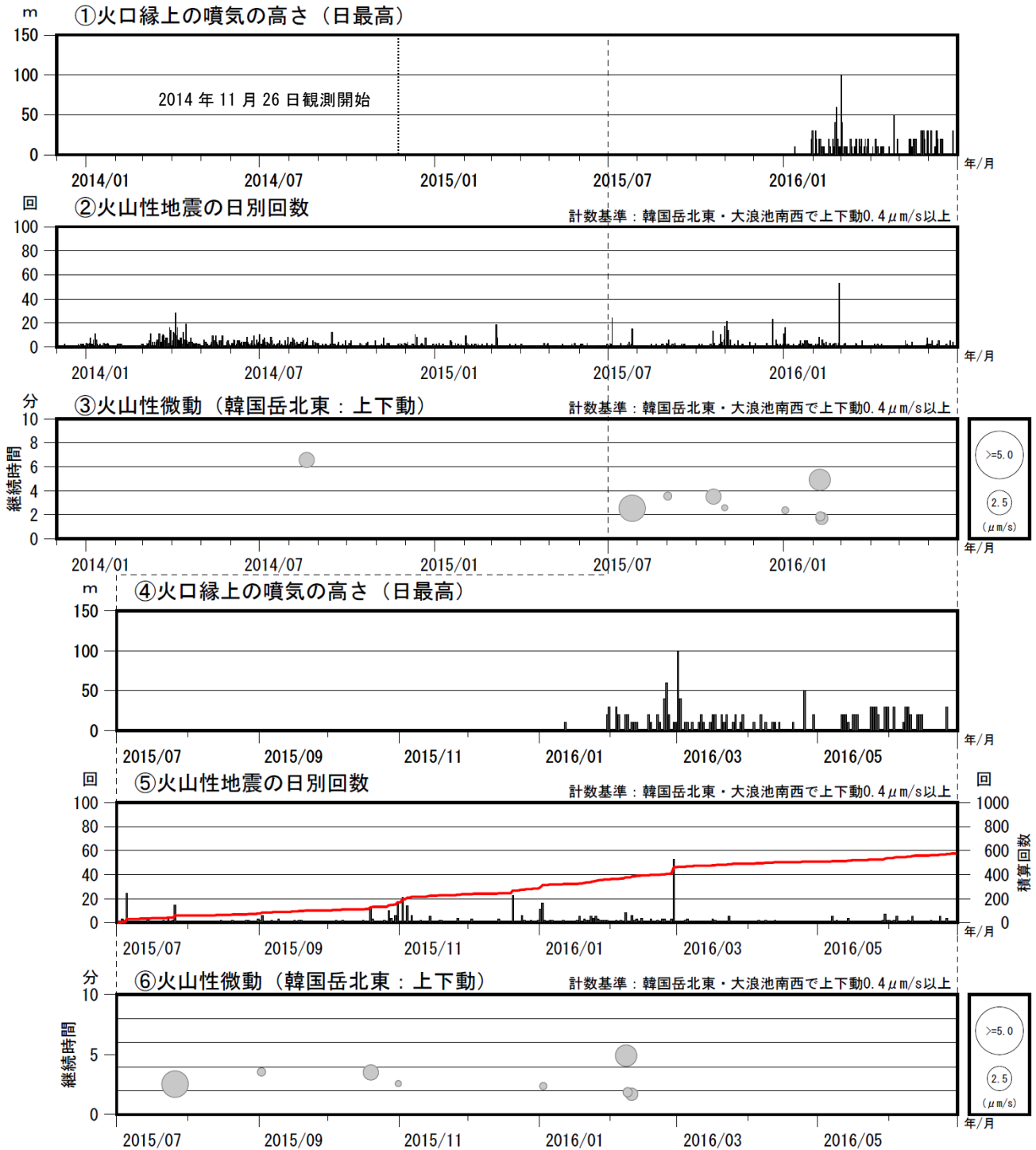


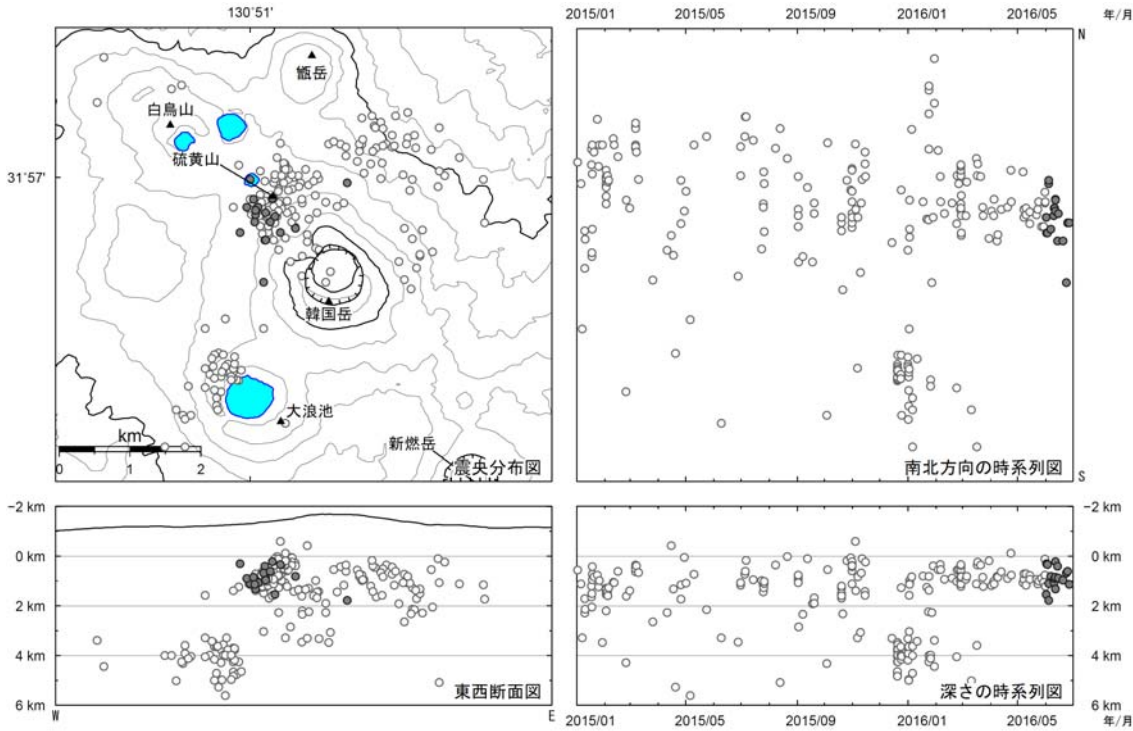
図 14 霧島山（えびの高原（硫黄山）周辺） 火山活動経過図（2013 年 12 月～2016 年 6 月）

< 6 月の状況 >

- ・遠望観測では硫黄山で時々噴気が観測されており、最高で火口縁上 30m まで上がりました。
- ・火山性地震の月回数は 38 回と前月（5 月：30 回）と同程度でした。

⑤の赤線は地震の回数の積算を示しています。

2 月 10 日 14 時 43 分頃に発生した火山性微動は、韓国岳北東観測点が障害のため③⑥のグラフには掲載していません。



● : 2016 年 6 月の震源
○ : 2015 年 1 月～2016 年 5 月の震源

図 15 霧島山（えびの高原（硫黄山）周辺） 震源分布図（2015 年 1 月～2016 年 6 月）

< 6 月の状況 >

震源は、主に硫黄山付近の海拔下 0～2 km に分布しました。

※えびの高原（硫黄山）周辺の震源のみ図示しています。

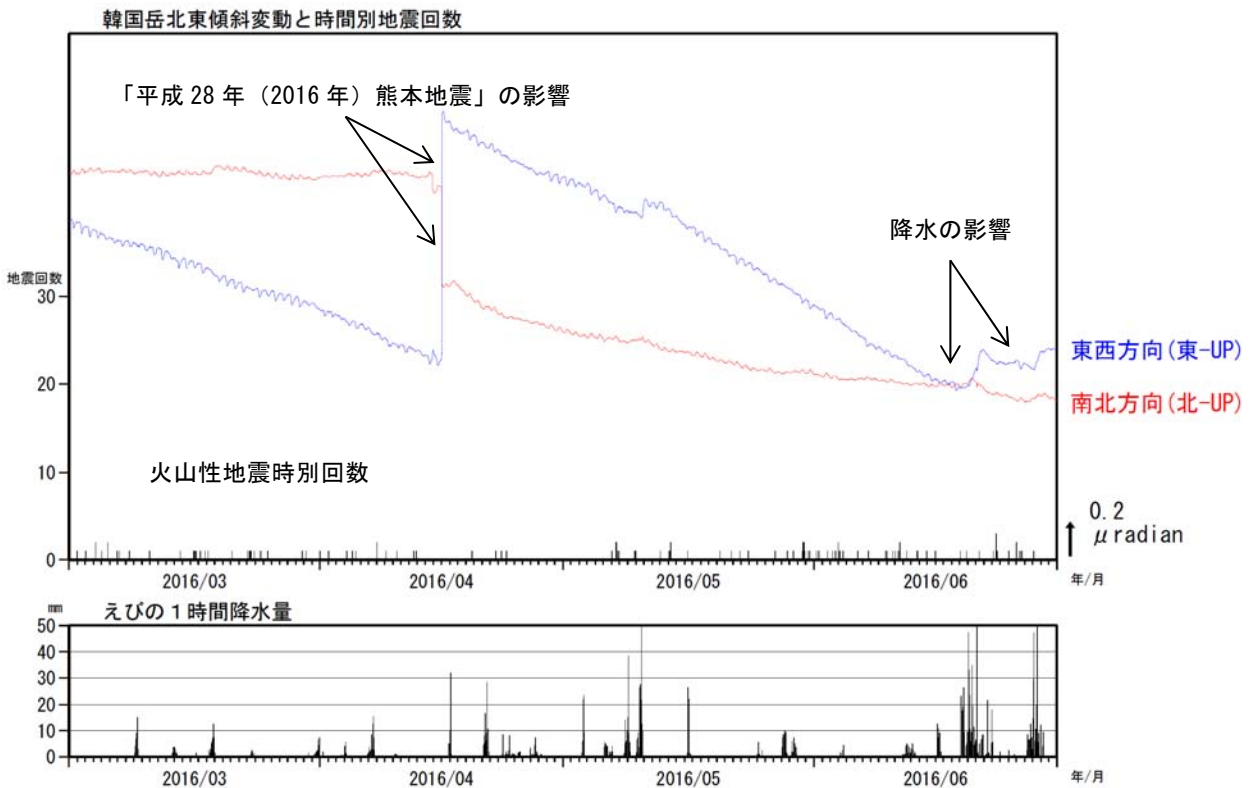


図 16 霧島山（えびの高原（硫黄山）周辺） 韓国岳北東傾斜計の傾斜変動と火山性地震の時間別回数（2016 年 3 月～2016 年 6 月）

< 6 月の状況 >

「平成 28 年（2016 年）熊本地震」発生以前には火山活動によると考えられる特段の変化は認められませんでした。「平成 28 年（2016 年）熊本地震」の影響により大きく変化し、その後はゆるやかに変化していますが、火山活動によると考えられる変化は認められません。

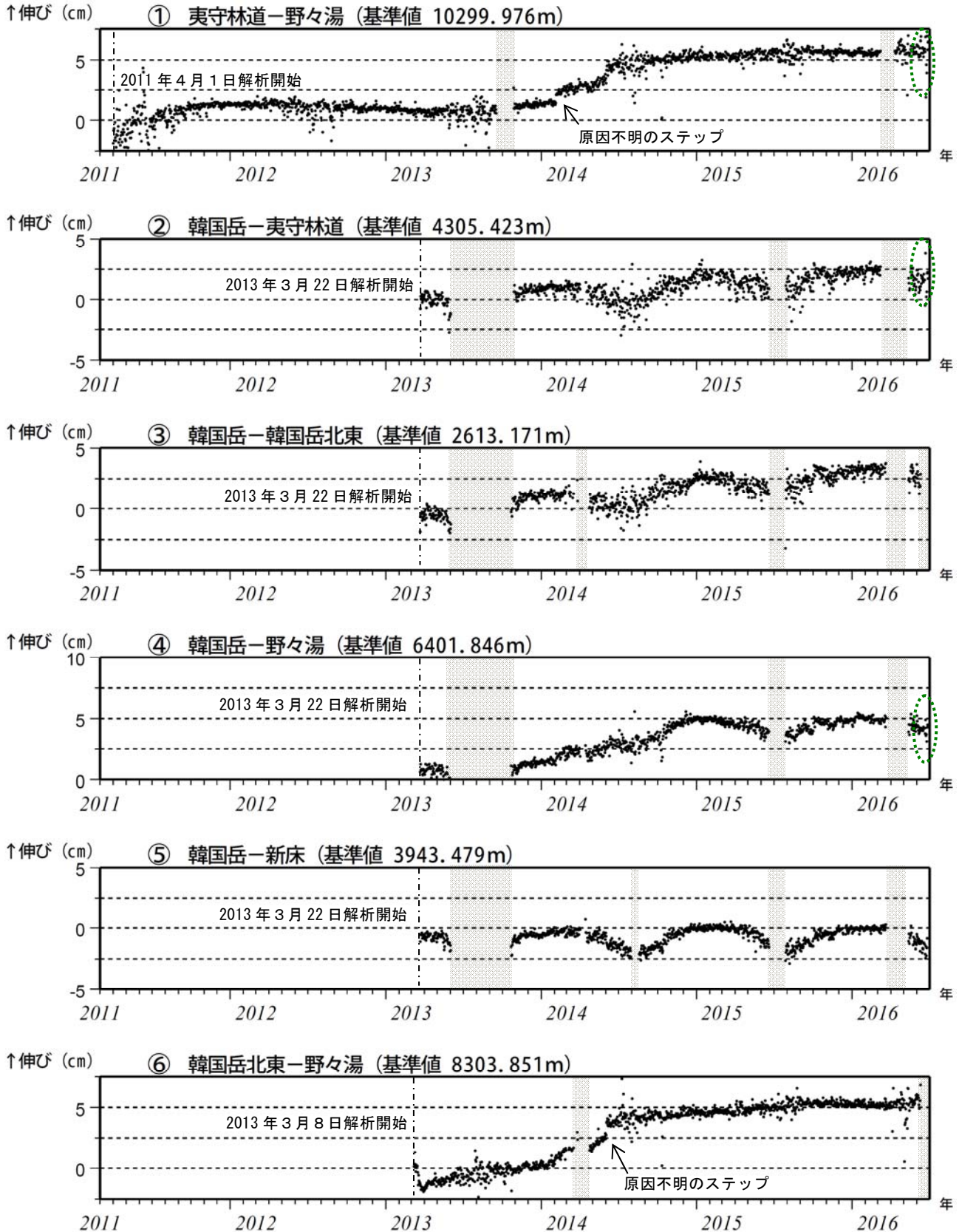


図 17-1 霧島山（えびの高原（硫黄山）周辺） GNSS 連続観測による基線長変化
 （2011 年 4 月～2016 年 6 月）

えびの高原周辺の一部の基線（図の①、⑥、⑩）では、2015 年 5 月頃からわずかに伸びの傾向が認められていましたが、2015 年 10 月頃から停滞しています。なお、国土地理院の広範囲の基線（図 5）では南北方向の縮みが認められていますが、山体付近の短い基線では明瞭な変化は認められていません。

緑色の破線は気象の影響による乱れとみられます。
 これらの基線は図 18 の①～⑥に対応しています。
 灰色の部分は機器障害のため欠測を示しています。

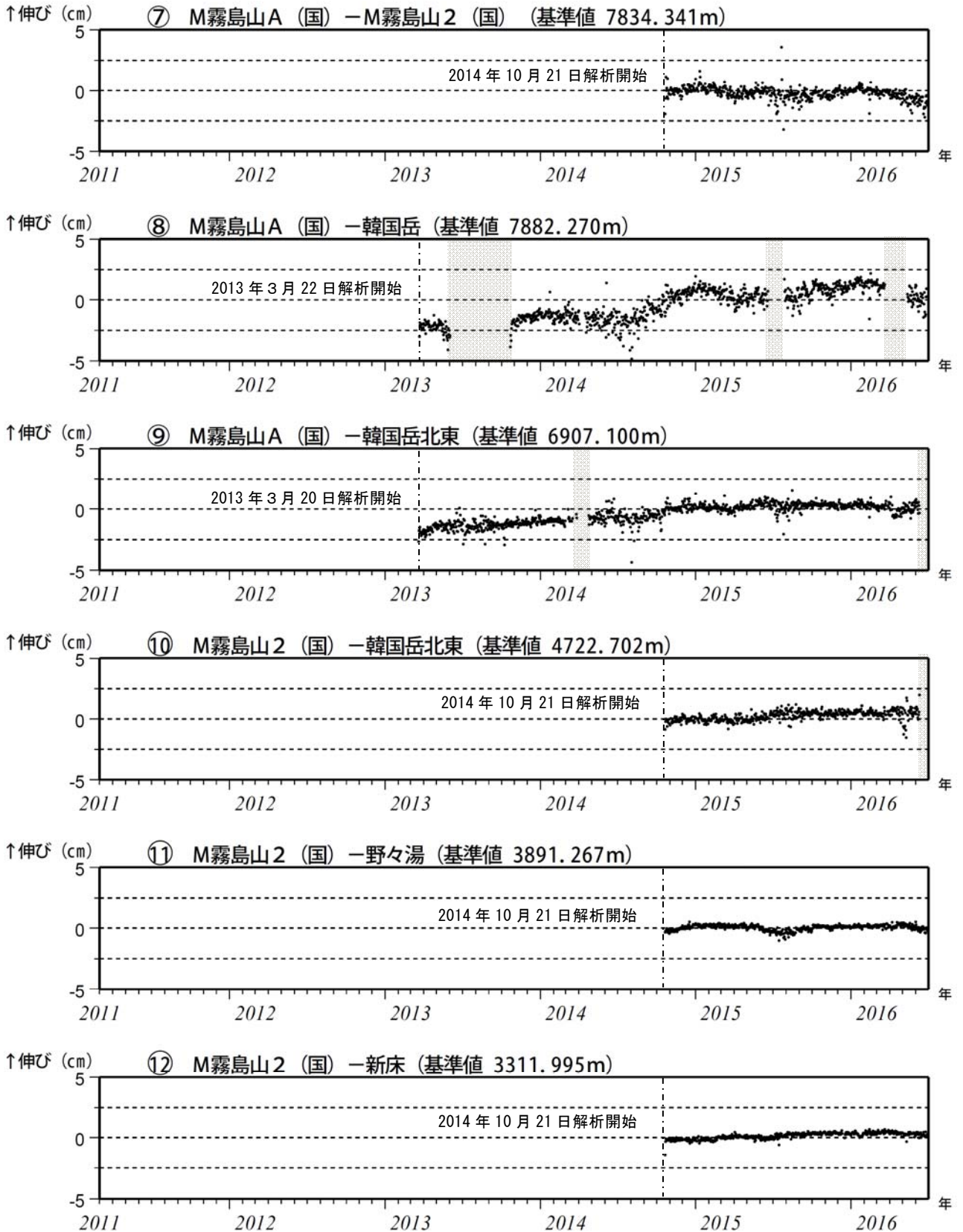


図 17-2 霧島山（えびの高原（硫黄山）周辺） GNSS 連続観測による基線長変化
(2011 年 4 月～2016 年 6 月)

これらの基線は図 18 の⑦～⑫に対応しています。
灰色の部分は機器障害のため欠測を示しています。
(国)：国土地理院

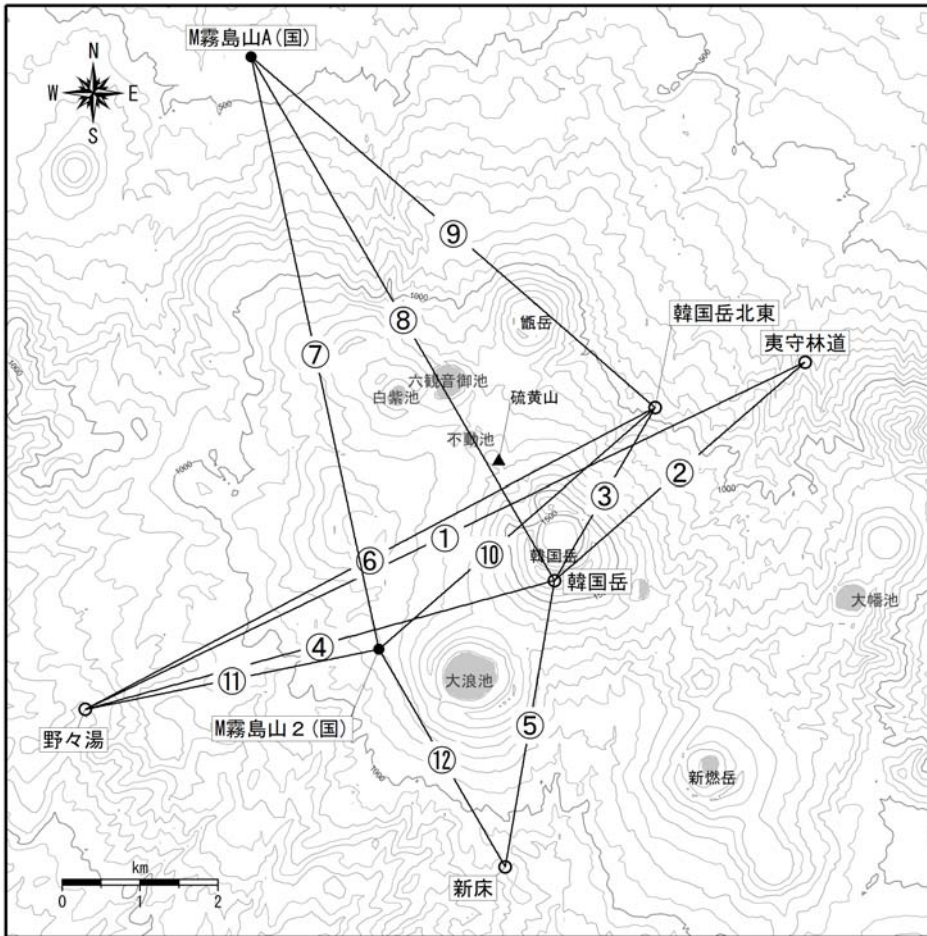


図 18 霧島山（えびの高原（硫黄山）周辺） GNSS 連続観測点と基線番号

小さな白丸（○）は気象庁、小さな黒丸（●）は気象庁以外の機関の観測点位置を示しています。
 (国)：国土地理院