

## 阿蘇山の火山活動解説資料（平成 27 年 11 月）

福岡管区气象台  
火山監視・情報センター

中岳第一火口では、10月23日に噴火が発生して以降、噴火は発生していません。

火山活動の活発時にみられていた火山性微動の振幅の増大は10月23日の噴火以降、概ね小さな状態となりました。また、火山ガス（二酸化硫黄）の放出量<sup>1)</sup>は多い状態が続いていましたが、10月下旬以降は減少しています。

これらのことから、火口から1kmを超える範囲に影響を及ぼす噴火が発生する可能性は低くなったと判断し、24日14時00分に火口周辺警報を発表し、噴火警戒レベルを3（入山規制）から2（火口周辺規制）に引き下げました。

中岳第一火口では、2014年11月以降、活発な火山活動が続いてきたことから、当分の間は火口周辺に影響を及ぼす噴火が発生する可能性があります。

火口から概ね1kmの範囲では、噴火に伴う弾道を描いて飛散する大きな噴石及び火砕流<sup>2)</sup>に警戒してください。風下側では降灰及び風の影響を受ける小さな噴石に注意してください。

### ○ 11月の活動概況

#### ・噴煙など表面現象の状況（図2、図3-①⑤～⑦、図4-①⑥～⑧）

中岳第一火口では、10月23日に噴火が発生して以降、噴火は発生していません。

10月24日以降は、白色の噴煙が概ね火口縁上200～300mで経過しました。

#### ・地震、微動の発生状況（図3-②③、図4-②～④、図5、図6）

火山性微動の振幅は10月23日02時27分に発生したごく小規模な噴火以降、概ね小さな状態で経過しました。

孤立型微動<sup>3)</sup>は10月下旬以降減少しています。

火山性地震は10月以降減少しています。震源は、中岳第一火口付近のごく浅い所でした。

#### ・火山ガスの状況（図3-④、図4-⑤）

16日、20日及び27日に実施した現地調査では、火山ガス（二酸化硫黄）の放出量は、1日あたり800～1,100トン（10月：300～1,900トン）で、10月下旬以降は減少しています。

この火山活動解説資料は福岡管区气象台ホームページ（<http://www.jma-net.go.jp/fukuoka/>）や気象庁ホームページ（<http://www.data.jma.go.jp/svd/vois/data/tokyo/volcano.html>）でも閲覧することができます。次回の火山活動解説資料（平成27年12月分）は平成28年1月12日に発表する予定です。

この資料は気象庁のほか、国土地理院、京都大学、九州大学、国立研究開発法人防災科学技術研究所、国立研究開発法人産業技術総合研究所及び阿蘇火山博物館のデータも利用して作成しています。

資料中の地図の作成に当たっては、国土地理院長の承認を得て、同院発行の『数値地図50mメッシュ（標高）』を使用しています（承認番号：平26情使、第578号）。

・地殻変動の状況（図 6～8）

傾斜計<sup>4)</sup>では、火山活動に起因すると考えられる特段の変化は認められませんでした。

GNSS<sup>5)</sup>連続観測では、深部にマグマだまりがあると考えられている草千里を挟む古坊中―長陽（国）の基線で、8月頃からわずかな伸びの傾向が認められていましたが、11月頃から停滞しています。

- 1) 火口から放出される火山ガスには、マグマに溶けていた水蒸気や二酸化硫黄、硫化水素など様々な成分が含まれており、これらのうち、二酸化硫黄はマグマが浅部へ上昇するとその放出量が増加します。気象庁では、二酸化硫黄の放出量を観測し、火山活動の評価に活用しています。
- 2) 火砕流とは、火山灰や岩塊、空気や水蒸気为一体となって急速に山体を流下する現象です。火砕流の速度は時速数十 km から数百 km、温度は数百℃にも達することがあります。
- 3) 阿蘇山特有の微動で、火口直下のごく浅い場所で発生しており、周期 0.5～1.0 秒、継続時間 10 秒程度で、中岳西山腹観測点の南北動の振幅が 5  $\mu\text{m/s}$  以上のものを孤立型微動としています。
- 4) 火山活動による山体の傾きを精密に観測する機器。火山体直下へのマグマの貫入等により変化が観測されることがあります。1 マイクロラジアンは 1 km 先が 1 mm 上下するような変化です。
- 5) GNSS (Global Navigation Satellite Systems) とは、GPS をはじめとする衛星測位システム全般を示す呼称です。

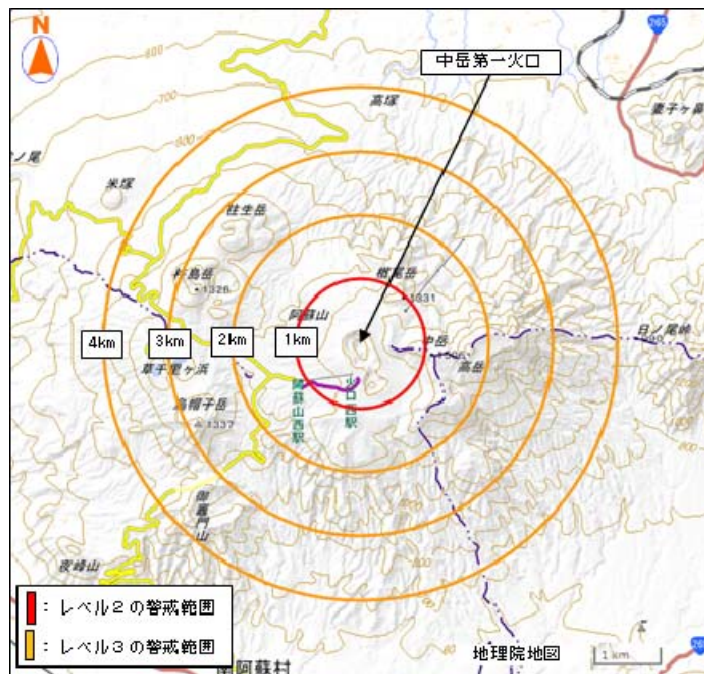


図 1 阿蘇山 警戒が必要な範囲  
赤丸が噴火警戒レベル 2 に対応する警戒が必要な範囲



図 2 阿蘇山 噴煙の状況（11月6日、草千里遠望カメラによる）

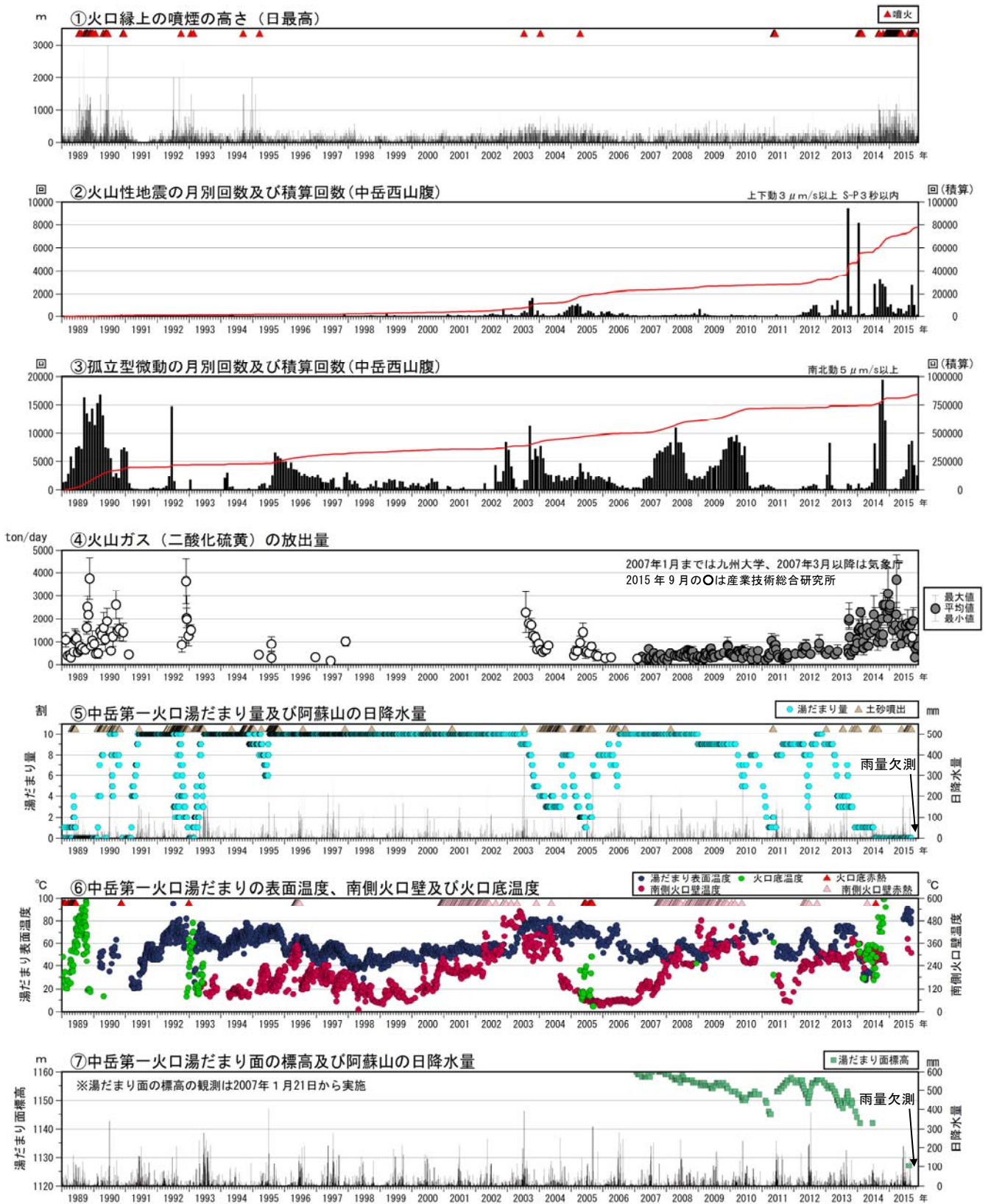


図3 阿蘇山 火山活動経過図（1989年1月～2015年11月）

2002年3月1日から検測基準を変位波形から速度波形に変更しました。

②と③の赤線は回数の積算を示しています。

⑥の湯だまり温度等は赤外放射温度計で計測していましたが、2015年6月から赤外熱映像装置<sup>6)</sup>により計測しています。

阿蘇山の降水量は2015年9月14日以降、欠測となっています。

6) 赤外熱映像装置は物体が放射する赤外線を感じて温度分布を測定する測器です。熱源から離れた場所から測定することができる利点がありますが、測定距離や大気等の影響で実際の熱源の温度よりも低く測定される場合があります。

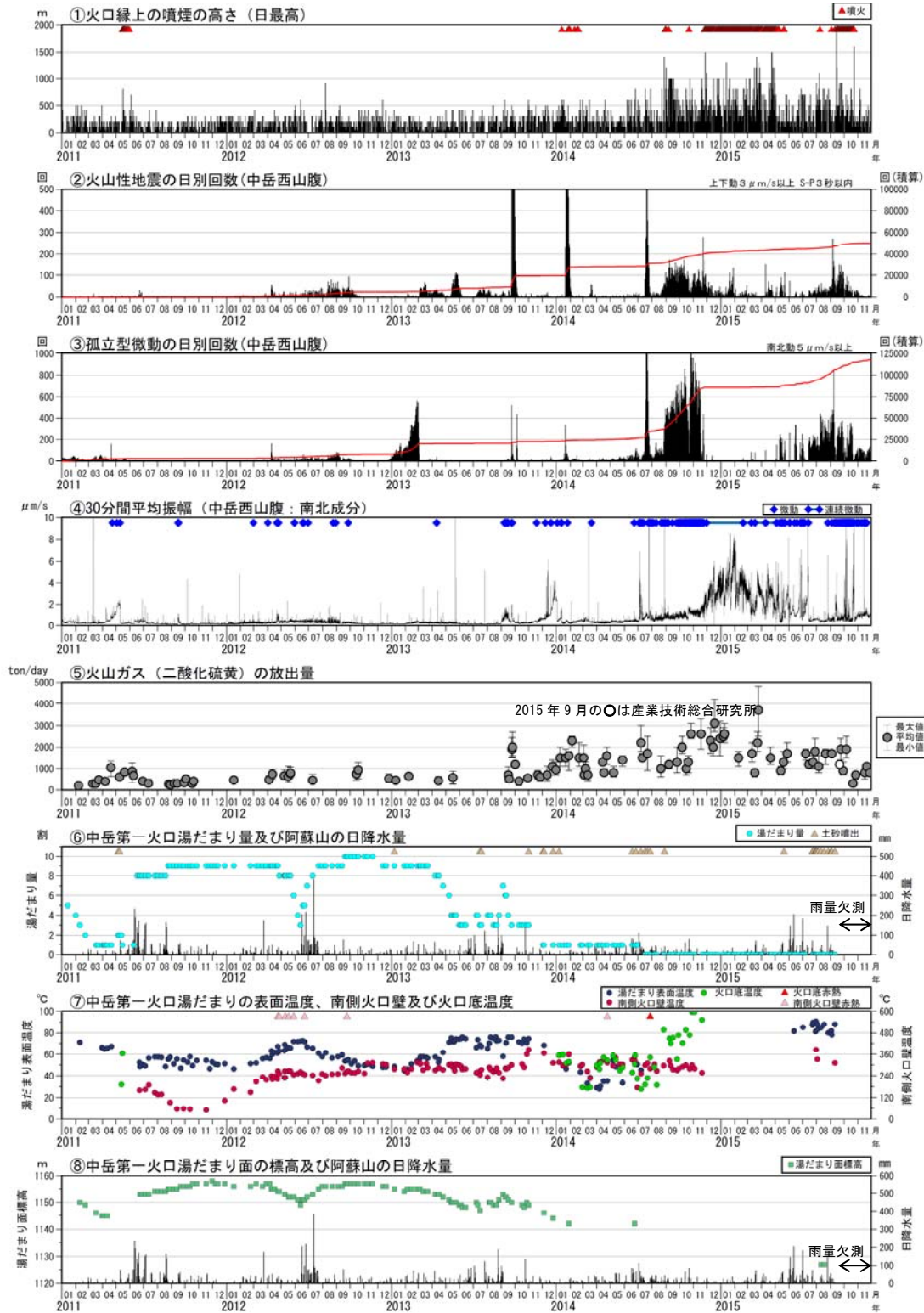


図4 阿蘇山 火山活動経過図 (2011年1月～2015年11月)

<11月の状況>

- ・火山性微動の振幅は10月23日02時27分に発生したごく小規模な噴火以降は、概ね小さな状態で経過しました。
- ・孤立型微動は10月下旬以降減少しています。
- ・火山性地震は10月以降減少しています。
- ・16日、20日及び27日に実施した現地調査では、火山ガス（二酸化硫黄）の放出量は、1日あたり800～1,100トン（10月：300～1,900トン）で、10月下旬以降は減少しています。

②と③の赤線は回数の積算を示しています。

火山性微動の振幅が大きい状態では、火山性地震、孤立型微動の回数は計数できなくなっています。

⑦の湯だまり温度等は赤外放射温度計で計測していましたが、2015年6月から赤外熱映像装置により計測しています。

阿蘇山の降水量は2015年9月14日以降、欠測となっています。

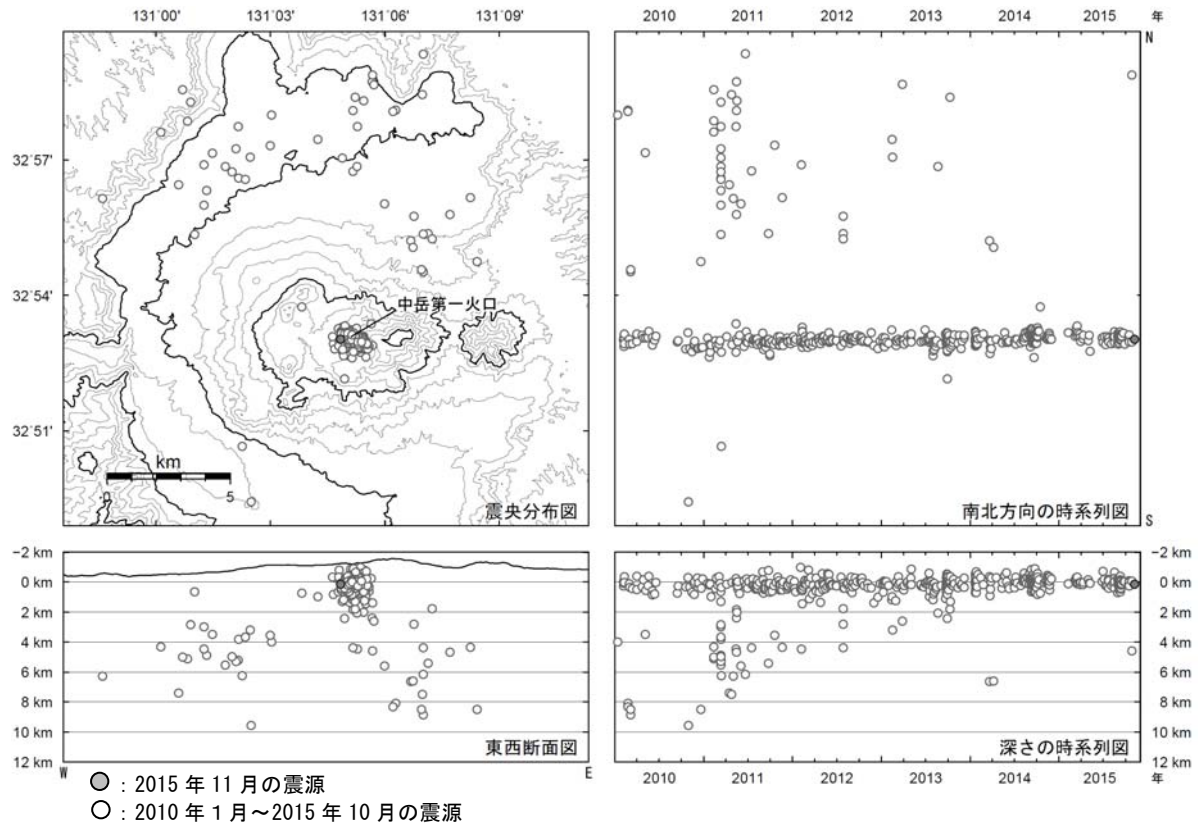


図5 阿蘇山 火山性地震の震源分布（2010年1月～2015年11月）

<11月の状況>

震源は中岳第一火口付近のごく浅い所でした。

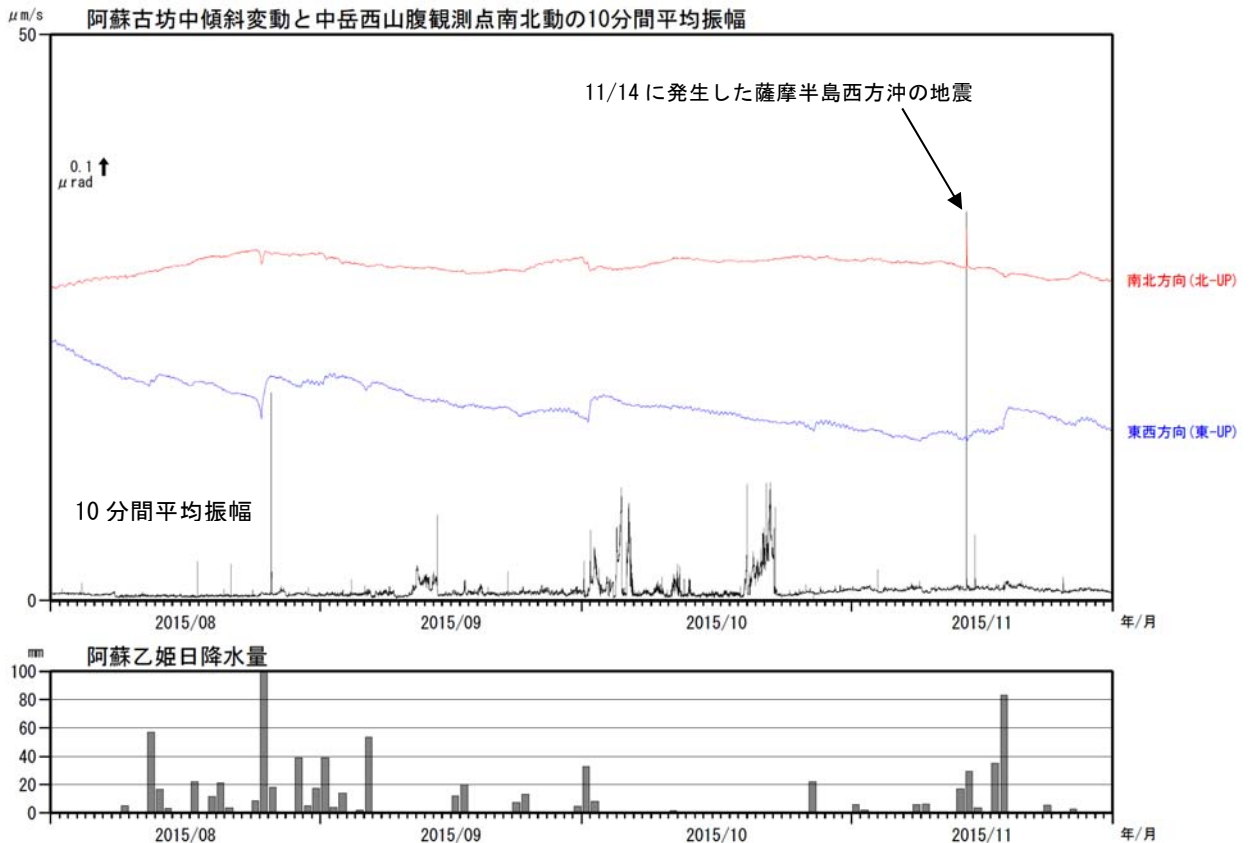


図6 阿蘇山 古坊中傾斜計の傾斜変動（2015年8月～2015年11月）

<11月の状況>

火山活動に起因すると考えられる特段の変化は認められませんでした。

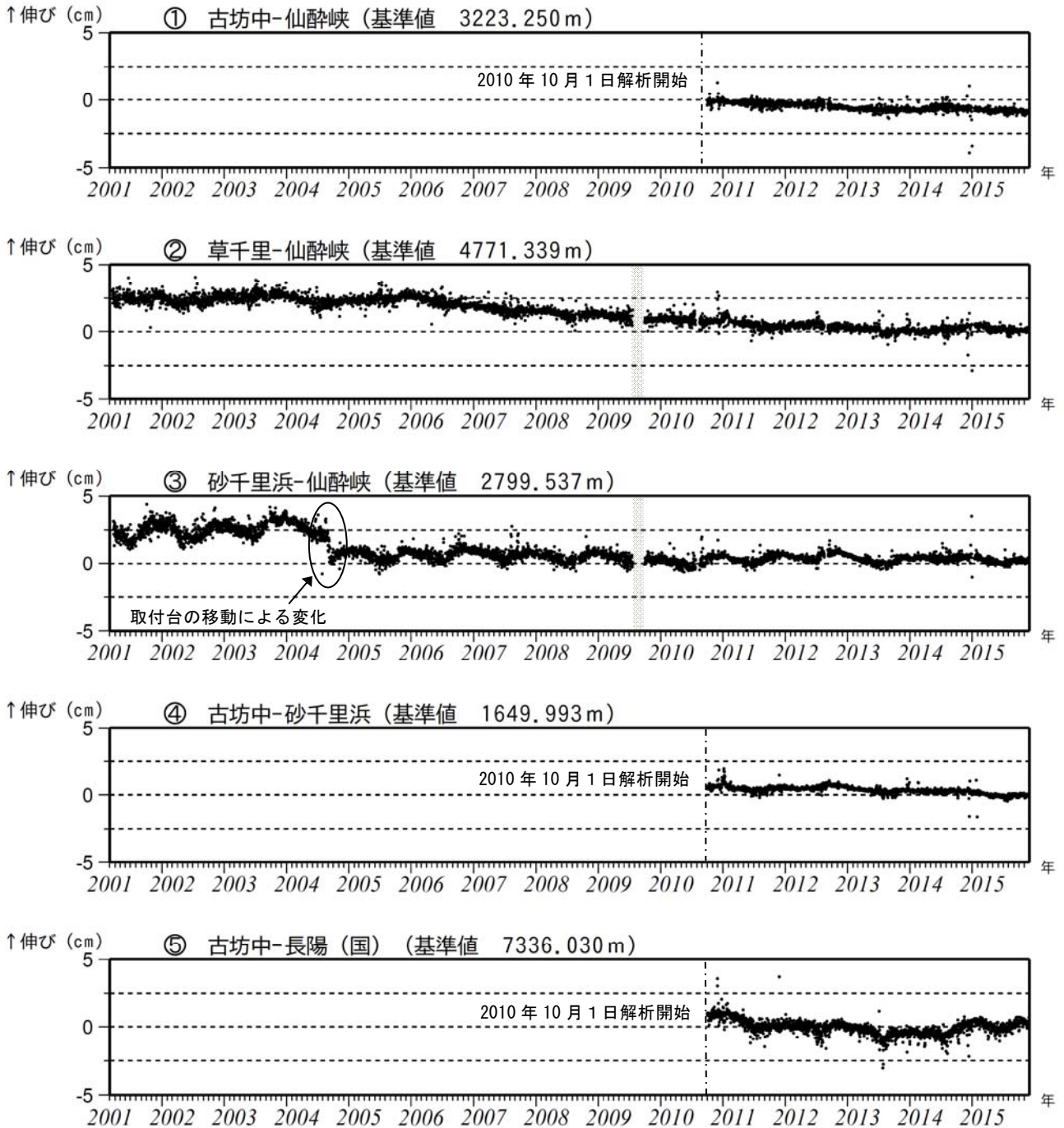


図 7 阿蘇山 GNSS連続観測による基線長変化（2001 年 3 月～2015 年 11 月）

GNSS 連続観測では、深部にマグマだまりがあると考えられている草千里を挟む⑤古坊中-長陽（国）の基線で、8 月頃からわずかな伸びの傾向が認められていましたが、11 月頃から停滞しています。

これらの基線は図 8 の①～⑤に対応しています。

2010 年 10 月以降のデータについては、電離層の影響を補正する等、解析方法を改良しています。

灰色部分は障害のため欠測を示しています。

仙酔峡観測点と草千里観測点は 2014 年 2 月の機器更新により受信機の位置を変更しましたが、以前の基準値に合うように調整しています。

（国）：国土地理院

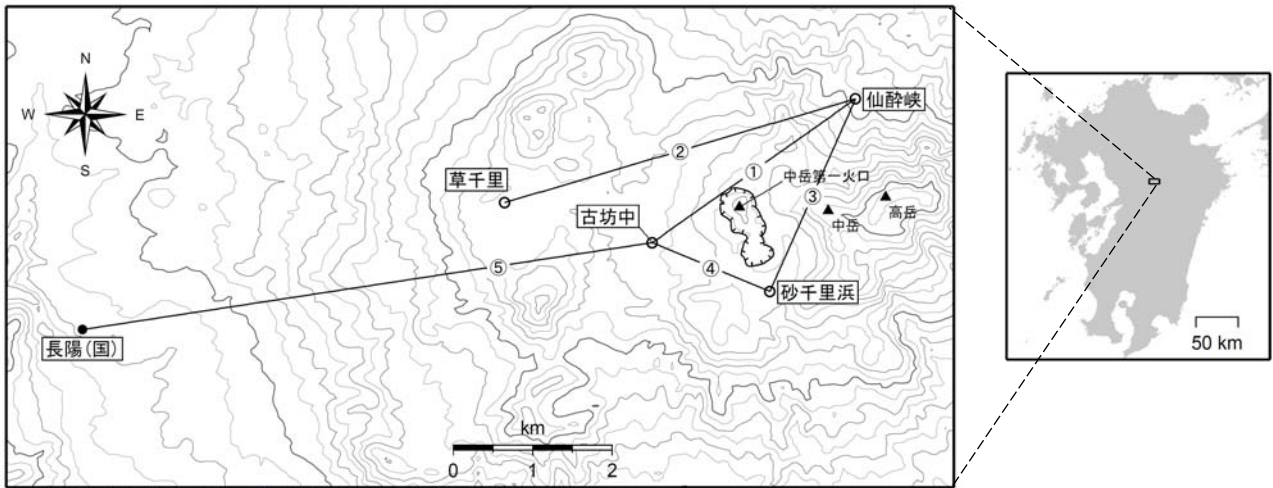


図 8 阿蘇山 GNSS 連続観測点と基線番号

小さな白丸 (○) は気象庁、小さな黒丸 (●) は気象庁以外の機関の観測点位置を示しています。  
 (国)：国土地理院

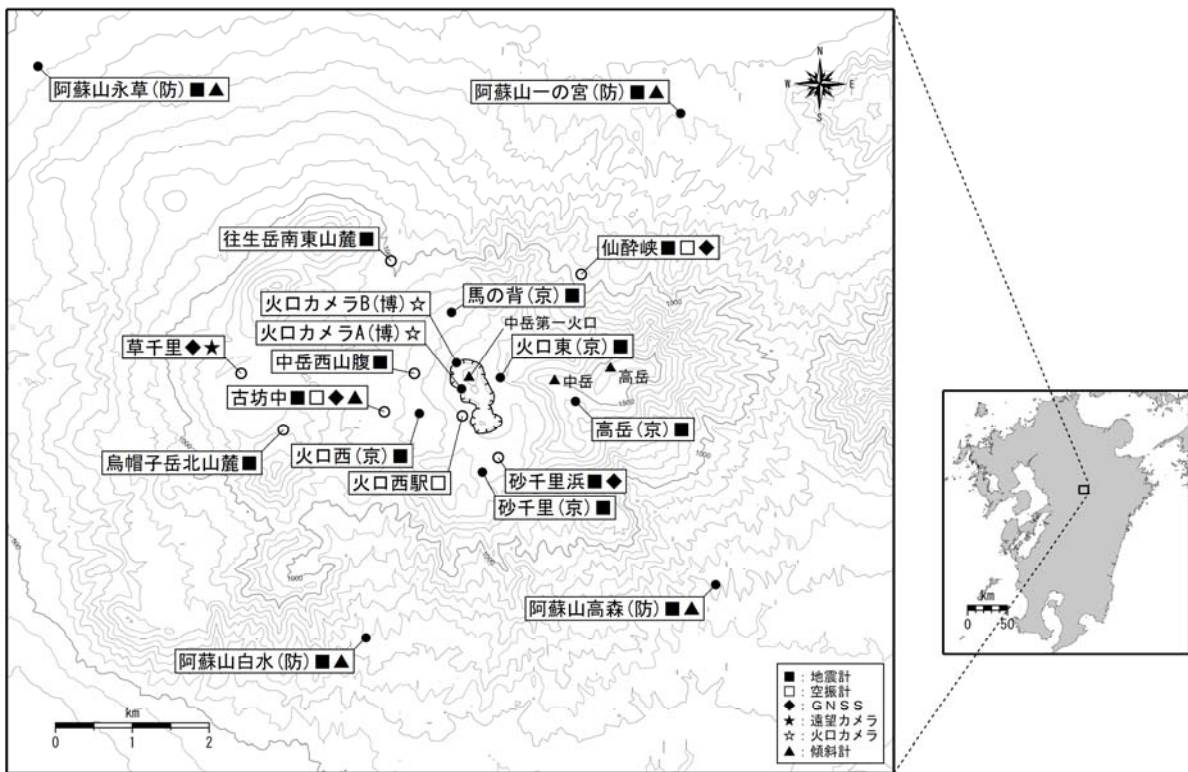


図 9 阿蘇山 観測点配置図

小さな白丸 (○) は気象庁、小さな黒丸 (●) は気象庁以外の機関の観測点位置を示しています。  
 (京)：京都大学、(防)：防災科学技術研究所、(博)：阿蘇火山博物館