

## 雲仙岳の火山活動解説資料（平成 24 年 7 月）

福岡管区気象台  
火山監視・情報センター

火山活動に特段の変化はなく、火口周辺に影響を及ぼす噴火の兆候は認められません。  
平成 19 年 12 月 1 日に噴火予報（噴火警戒レベル 1、平常）を発表しました。その後、予報警報事項に変更はありません。

### ○ 7 月の活動概況

#### ・噴気など表面現象の状況（図 1、図 2）

噴気活動は低調に経過し、白色の噴気を時々観測しました\*。

\*今期間は気象庁野岳遠望カメラ障害のため、雲仙復興事務所岩床山監視カメラで噴気の有無を観測しています。

#### ・地震や微動の発生状況（図 2、図 3）

火山性地震の月回数は 10 回（6 月：13 回）と少ない状態で経過しました。震源は、平成新山直下の深さ 2 km 付近に分布しました。

火山性微動は 2006 年 11 月以降、観測されていません。

#### ・地殻変動の状況（図 4、図 5）

GPS 連続観測では、火山活動によると考えられる変化は認められませんでした。



図 1 雲仙岳 噴気の状況（図中赤矢印）  
（7 月 25 日、雲仙復興事務所岩床山監視カメラによる）

この火山活動解説資料は福岡管区気象台ホームページ（<http://www.jma-net.go.jp/fukuoka/>）や気象庁ホームページ（<http://www.seisvol.kishou.go.jp/tokyo/volcano.html>）でも閲覧することができます。次回の火山活動解説資料（平成 24 年 8 月分）は平成 24 年 9 月 10 日に発表する予定です。

※この資料は気象庁のほか、九州大学、国土地理院及び長崎県を經由した九州地方整備局（雲仙復興事務所）のデータも利用して作成しています。

資料中の地図の作成に当たっては、国土地理院長の承認を得て、同院発行の『数値地図 50mメッシュ（標高）』を使用しています（承認番号：平 23 情使、第 467 号）。

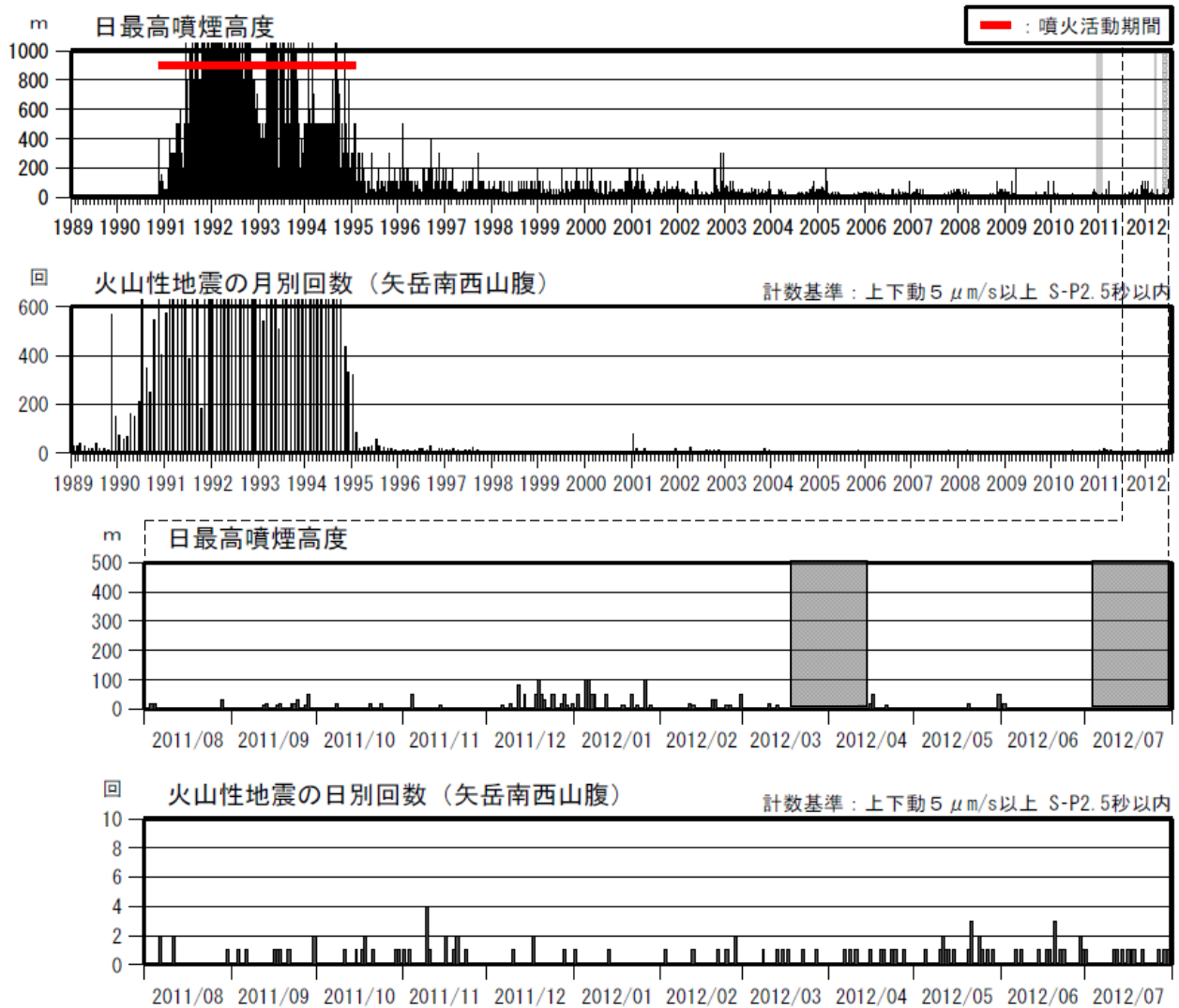


図2 雲仙岳 火山活動経過図（1989年1月～2012年7月）

噴気活動、地震活動ともに静穏な状態で経過しています。

<7月の状況>

- ・噴気活動は低調に経過しました。
- ・火山性地震は少ない状態で経過しました。

灰色部分は遠望カメラ障害のため欠測を示しています。

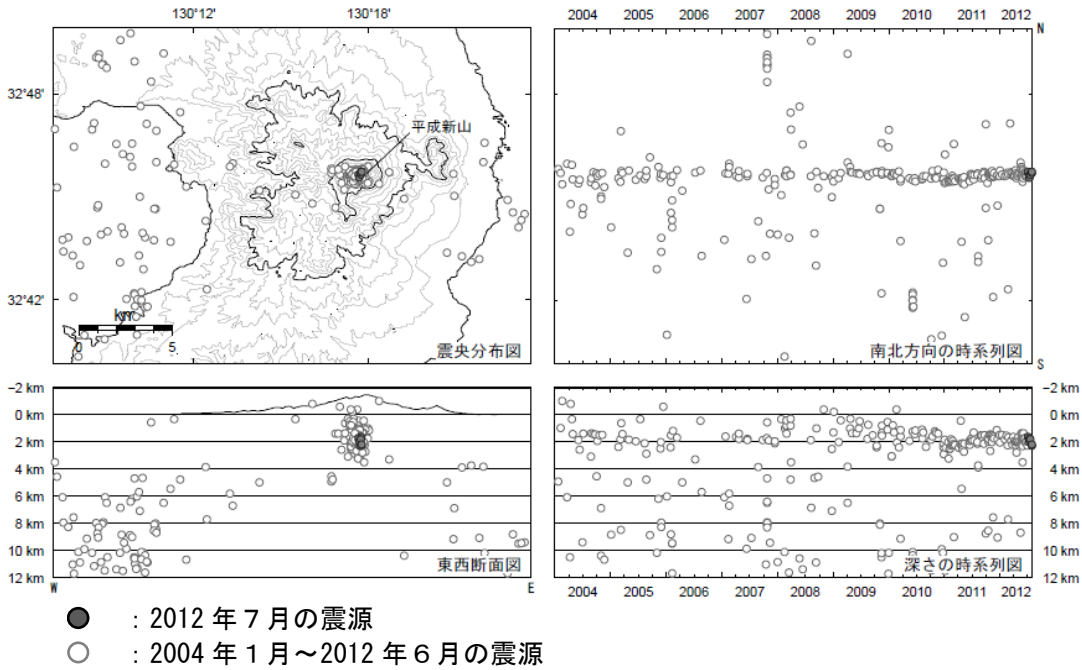


図 3※ 雲仙岳 震源分布図（2004 年 1 月～2012 年 7 月）  
 < 7 月の状況 >  
 震源は、平成新山直下の深さ 2 km 付近に分布しました。

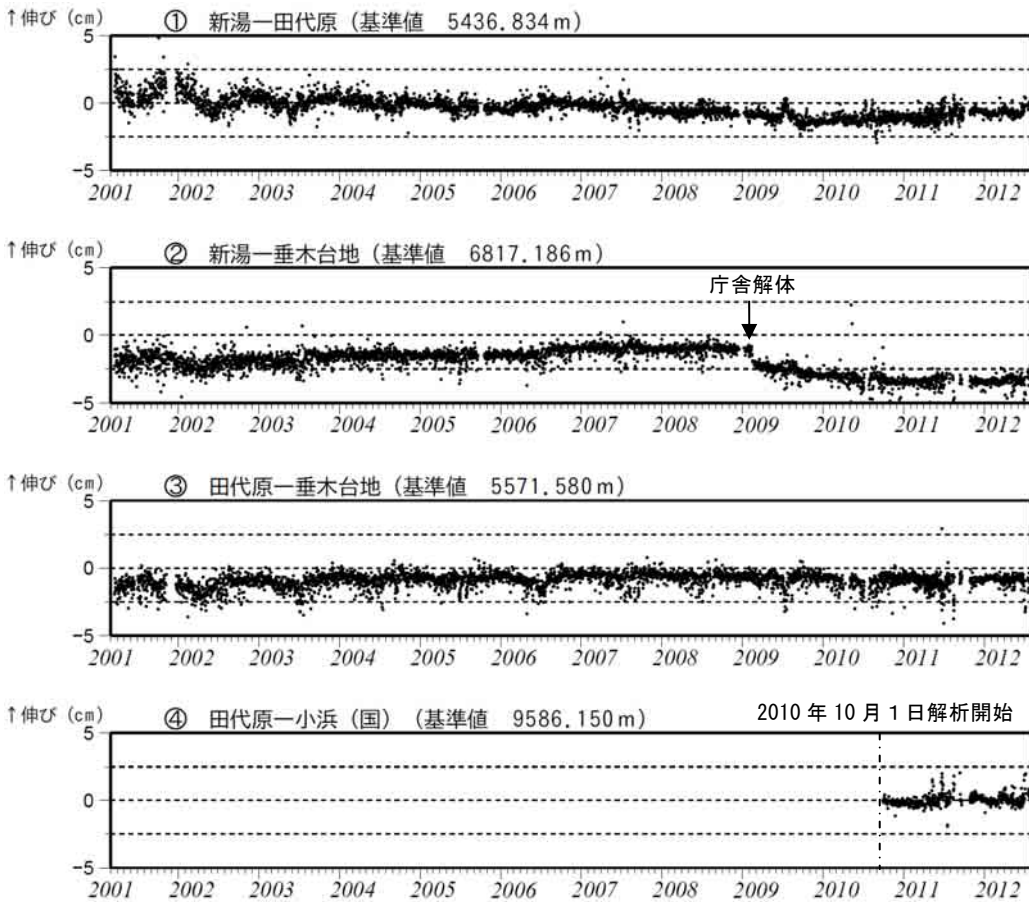


図 4※ 雲仙岳 GPS連続観測による基線長変化（2001 年 3 月～2012 年 7 月）  
 < 7 月の状況 >  
 火山活動によると考えられる変化は認められませんでした。

この基線は図 5 の①～④に対応しています。  
 ②の基線にみられる 2009 年 2 月の変化は、雲仙岳観測所の庁舎解体に伴う変動と考えられます。  
 2010 年 10 月以降のデータについては、電離層の影響を補正する等、解析方法を改良しています。

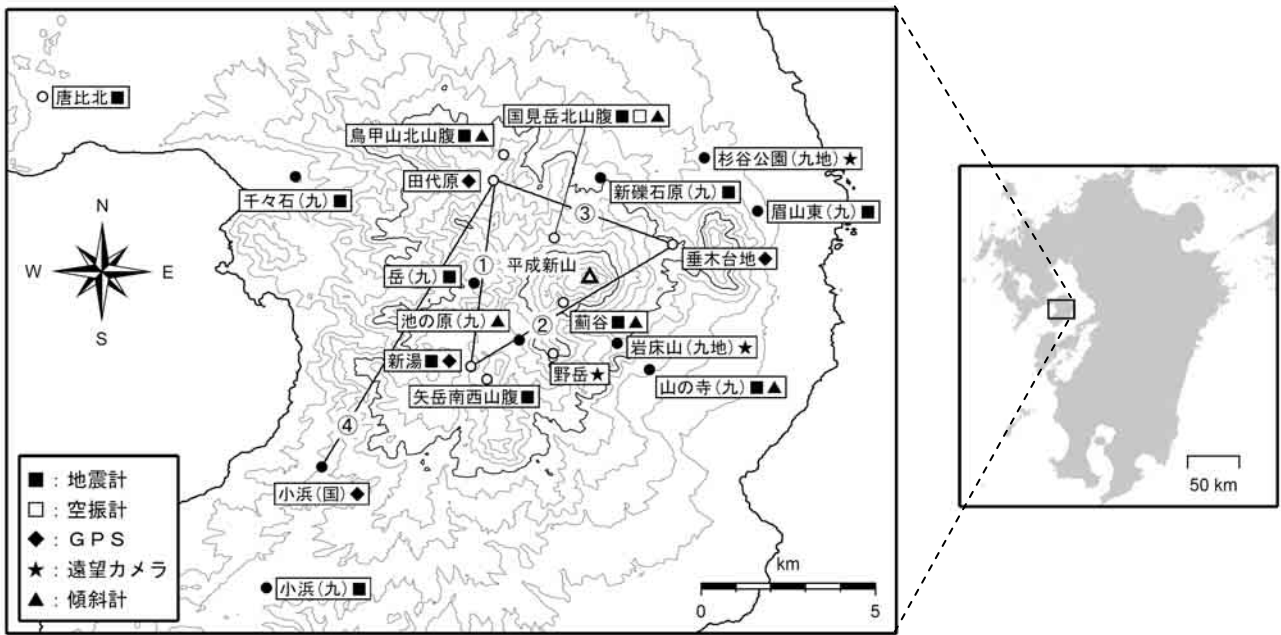


図5 雲仙岳 観測点配置図

小さな白丸（○）は気象庁、小さな黒丸（●）は気象庁以外の機関の観測点位置を示しています。  
 (国)：国土地理院、(九地)：九州地方整備局（雲仙復興事務所）、(九)：九州大学