

## 口永良部島の火山活動解説資料（平成 24 年 2 月）

福岡管区气象台  
火山監視・情報センター  
鹿児島地方气象台

火山活動は静穏に経過しており、火口周辺に影響を及ぼす噴火の兆候は認められません。ただし、新岳火口内では噴気活動が続いており、火山灰等の噴出する可能性があります。また、火口付近では火山ガスに対する注意が必要です。

平成 24 年 1 月 20 日に噴火予報（噴火警戒レベル 1、平常）を発表しました。その後、予報警報事項に変更はありません。

### ○ 2 月の活動概況

#### ・噴煙など表面現象の状況（図 1、図 2）

遠望観測では、新岳火口の噴煙活動に特段の変化はなく、白色の噴煙が火口縁上 100m 以下の高さで経過しました。

#### ・地震や微動の発生状況（図 1）

火山性地震の月回数は 41 回（1 月：141 回）と少ない状態で経過しました。震源決定された火山性地震はありませんでした。

火山性微動は 2011 年 12 月 10 日以降観測されていません。

#### ・地殻変動の状況（図 1、図 4～6）

GPS 連続観測では、新岳を挟む七釜－SDW（産）の基線で 2010 年 9 月頃から伸びの傾向が続いていましたが、2011 年 9 月頃から鈍化しています。

---

この火山活動解説資料は福岡管区气象台ホームページ（<http://www.jma-net.go.jp/fukuoka/>）や気象庁ホームページ（<http://www.seisvol.kishou.go.jp/tokyo/volcano.html>）でも閲覧することができます。次回の火山活動解説資料（平成 24 年 3 月分）は平成 24 年 4 月 9 日に発表する予定です。

※この資料は気象庁のほか、国土地理院、京都大学及び独立行政法人産業技術総合研究所のデータも利用して作成しています。

資料中の地図の作成に当たっては、国土地理院長の承認を得て、同院発行の『数値地図 50mメッシュ（標高）』を使用しています。（承認番号：平 23 情使、第 467 号）

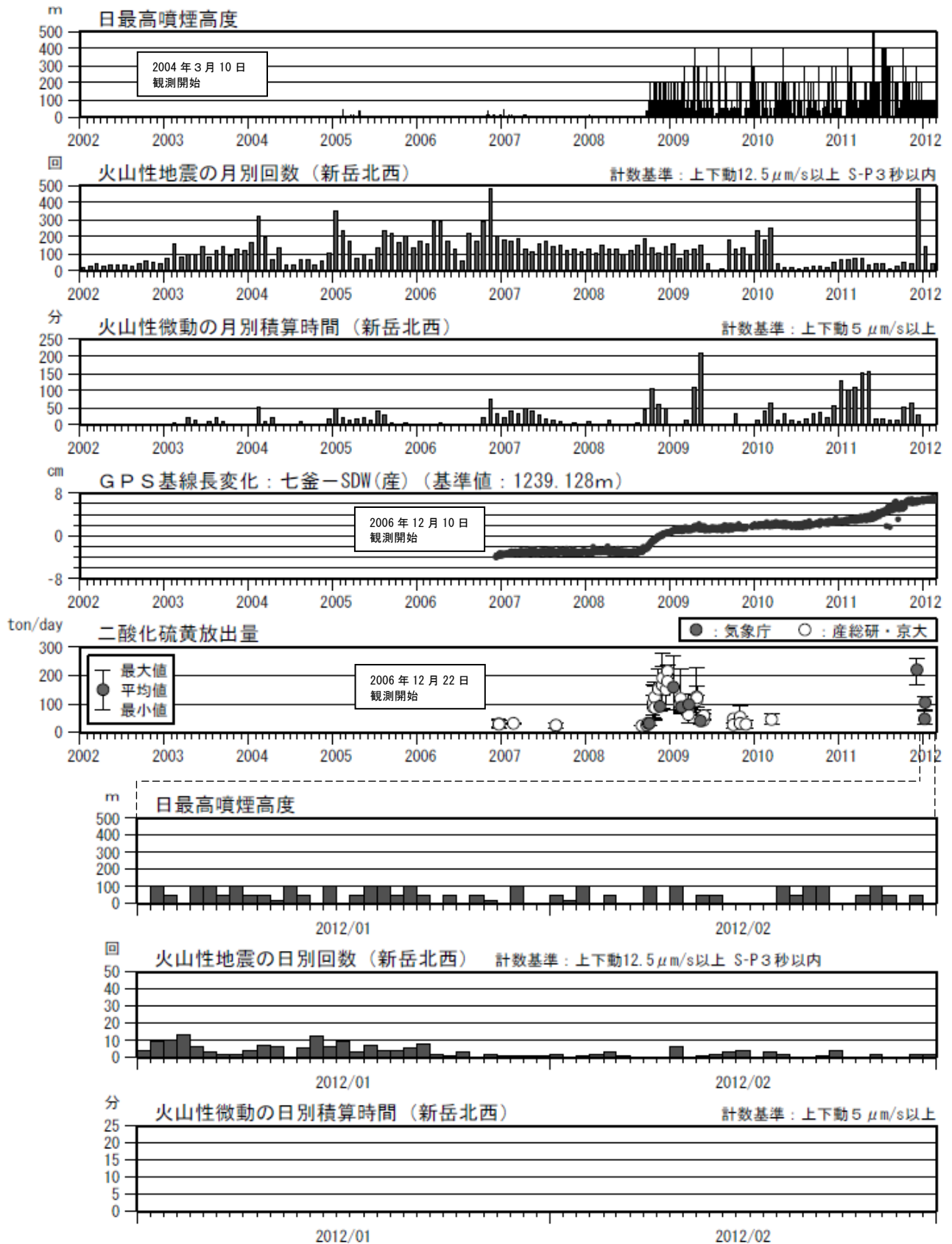


図 1※ 口永良部島 火山活動経過図（2002 年 2 月～2012 年 2 月）

< 2 月の状況 >

- ・新岳火口の噴煙活動に特段の変化はなく、白色の噴煙が火口縁上 100m 以下の高さで経過しました。
- ・火山性地震の月回数は 41 回（2012 年 1 月：141 回）でした。
- ・火山性微動は観測されませんでした。



図 2 口永良部島 噴煙の状況（2月20日、本村西遠望カメラによる）

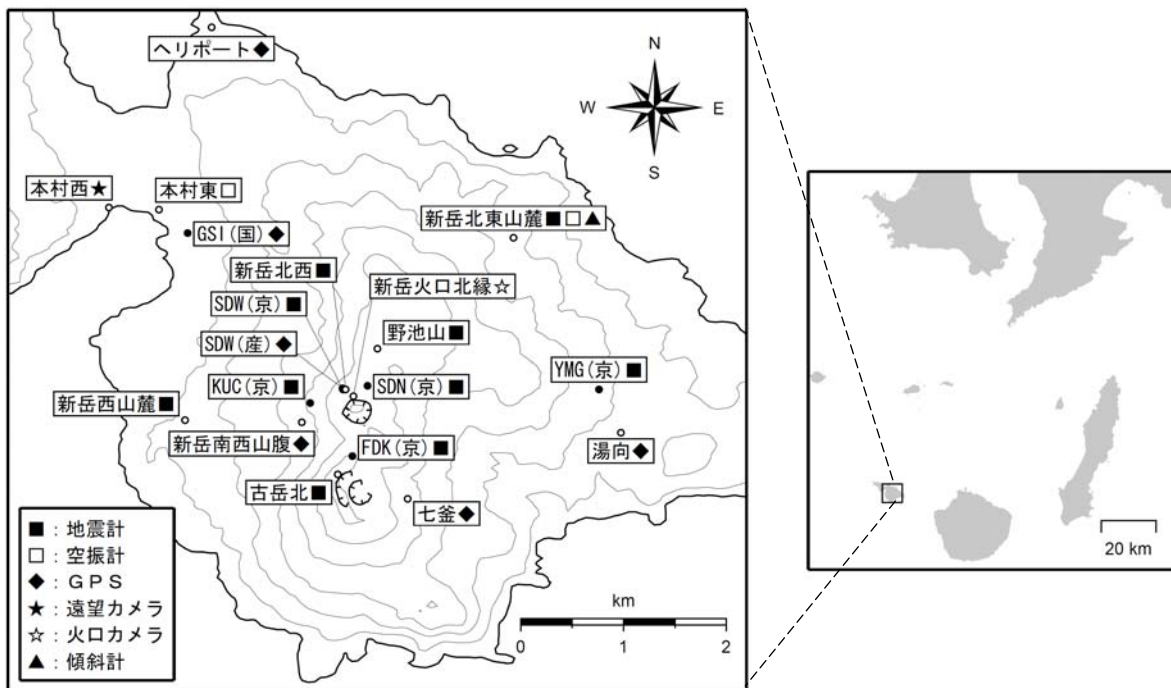


図 3 口永良部島 観測点配置図

小さな白丸は気象庁、小さな黒丸は気象庁以外の機関の観測点位置を示しています。  
 (国)：国土地理院、(京)：京都大学、(産)：産業技術総合研究所

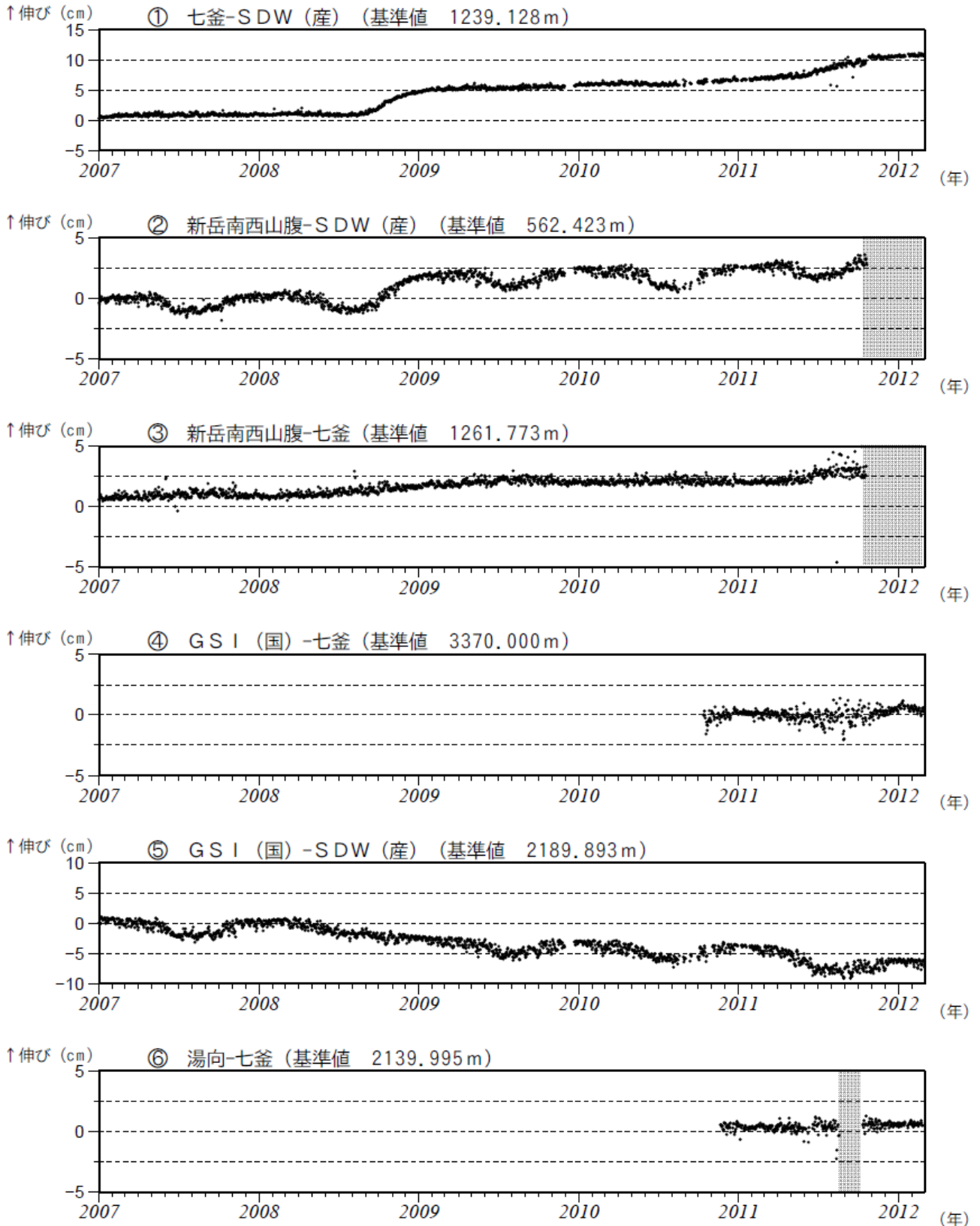


図 4※ 口永良部島 GPS 連続観測による基線長変化 (2007 年 1 月～2012 年 2 月)

GPS 連続観測では、新岳を挟む七釜-SDW (産) の基線①で 2010 年 9 月頃から伸びの傾向が続いていましたが、2011 年 9 月頃から鈍化しています。

この基線は図 6 の①～⑥に対応しています。

2010 年 10 月以降のデータについては、電離層の影響を補正する等、解析方法を改良しています。また、掲載する基線を一部変更しました。

灰色部分は観測点障害のため欠測。

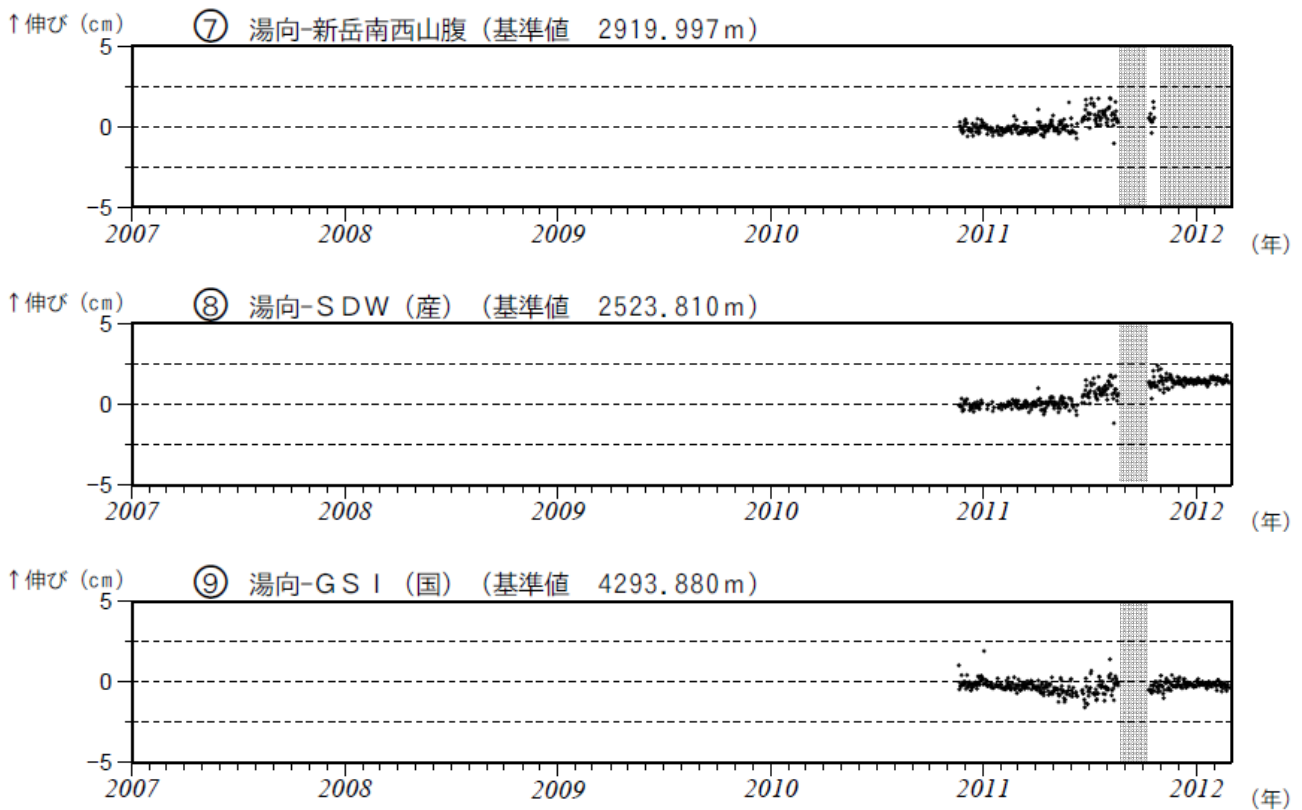


図5※ 口永良部島 GPS 連続観測による基線長変化（2007 年 1 月～2012 年 2 月）

火山活動に伴う特段の変化は認められません。

この基線は図 6 の⑦～⑨に対応しています。

2010 年 10 月以降のデータについては、電離層の影響を補正する等、解析方法を改良しています。また、掲載する基線を一部変更しました。

灰色部分は観測点障害のため欠測。

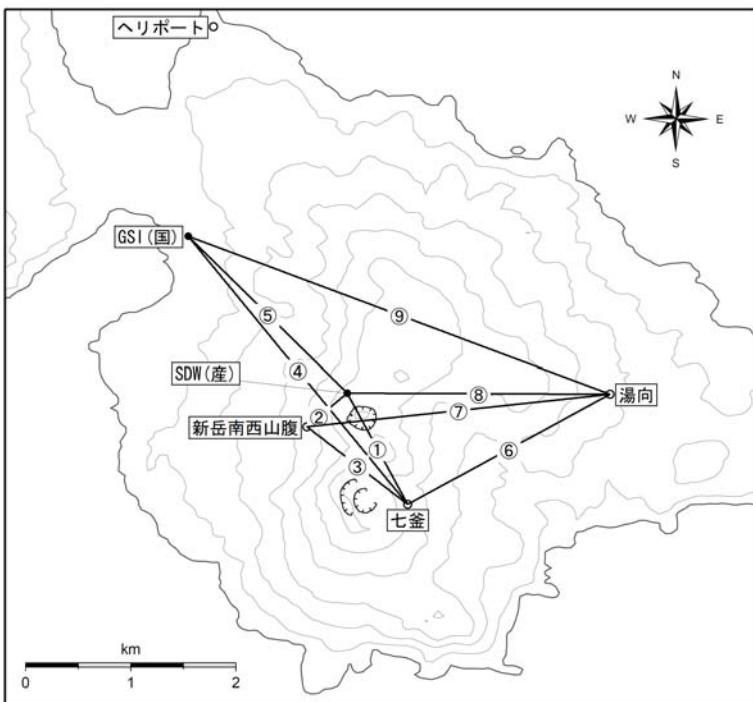


図 6 口永良部島 GPS 連続観測点と基線番号

小さな白丸は気象庁、小さな黒丸は気象庁以外の機関の観測点位置を示しています。

(国)：国土地理院、(産)：産業技術総合研究所

ヘリポート観測点は現在調整中です。